



**Ministério do Desenvolvimento Regional - MDR  
Companhia de Desenvolvimento dos Vales do São Francisco e do Parnaíba  
Secretaria de Licitação – PR/SL**

**SGAN-Q. 601 Conj. I Salas 201/202 Ed. Dep. Manoel Novaes Brasília-DF - CEP: 70.830-901  
TEL: (61) 2028-4619 - e-mail: [licitacao@codevasf.gov.br](mailto:licitacao@codevasf.gov.br)**

**PREGÃO ELETRÔNICO  
MAIOR DESCONTO – MODO DE DISPUTA ABERTO**

**(SISTEMA DE REGISTRO DE PREÇOS – SRP)**

**EDITAL Nº 77/2021**

**Serviços de pavimentação com aplicação de concreto betuminoso usinado a quente (CBUQ), em vias urbanas e rurais de municípios diversos inseridos na área de atuação da Codevasf, no estado do Amapá, em um total de 588.000 m<sup>2</sup>.**

**Dezembro/2021**

MINISTÉRIO DO DESENVOLVIMENTO REGIONAL - MDR  
COMPANHIA DE DESENVOLVIMENTO DOS VALES DO SÃO FRANCISCO E DO PARNAÍBA

**PREGÃO ELETRÔNICO N.º 77/2021**

**(SISTEMA DE REGISTRO DE PREÇOS – SRP)**

**PROCESSO Nº 59500.001831/2021-43-e**

**A V I S O**

A COMPANHIA DE DESENVOLVIMENTO DOS VALES DO SÃO FRANCISCO E DO PARNAÍBA – CODEVASF torna público aos interessados que na data, horário e local abaixo indicado fará realizar licitação na modalidade de **PREGÃO**, na forma **ELETRÔNICA, MODO DE DISPUTA – ABERTO**, do tipo **MAIOR DESCONTO**, por meio de **EMPREITADA POR PREÇO UNITÁRIO**, para efetuar **REGISTRO DE PREÇOS**, por meio da internet no portal: <https://www.gov.br/compras>.

**OBJETO:** Prestação de serviços de pavimentação com aplicação de concreto betuminoso usinado a quente (CBUQ), em vias urbanas e rurais de municípios diversos inseridos na área de atuação da Codevasf, no estado do Amapá, em um total de 588.000 m<sup>2</sup>.

**MODO DE DISPUTA:** **ABERTO, ORÇAMENTO PÚBLICO**, com intervalo mínimo de diferença entre os lances de 0,5% (meio por cento) **do valor do item, que incidirá tanto em relação aos lances intermediários quanto em relação ao lance que cobrir a melhor oferta.**

**CONDIÇÕES DE PARTICIPAÇÃO:** Poderão participar da presente licitação licitantes do ramo pertinente com o objeto desta licitação, individuais, que atendam às exigências deste Edital e seus anexos, e que estejam previamente credenciados no SICAF e perante o Sistema Eletrônico provido pela Secretaria de Logística e Tecnologia da Informação Ministério do Planejamento, Orçamento e Gestão (SLTI), através do portal <https://www.gov.br/compras>, para acesso ao Sistema Eletrônico.

**OBS:** Na fase de habilitação, o licitante de melhor oferta deverá comprovar que possui capital social mínimo no valor de 10% (dez por cento) do valor orçado pela Codevasf. Empresas que forem concorrer em mais de um Item deverão ter capital social mínimo de 10% do valor orçado do somatório dos Itens a que for concorrer.

**DATA, HORA E LOCAL DA DISPONIBILIZAÇÃO DO EDITAL E SEUS ANEXOS:** Estarão disponíveis para consulta e retirada nos portais: <https://www.gov.br/compras> e [www.codevasf.gov.br](http://www.codevasf.gov.br). Na impossibilidade de download pelos portais, o Edital e seus anexos encontram-se à disposição dos interessados na Secretaria de Licitações – Codevasf, na sala 201 do Edifício Manoel Novaes – Sede da Codevasf, localizado no SGAN, Quadra 601, Conjunto I, Brasília – DF, telefone (0xx61) 2028-4619, no horário de 08h00 (oito) às 12h00 (doze) horas e de 13h30 (treze e trinta) às 17h30 (dezessete e trinta), neste último local poderão ser adquiridos gratuitamente, mediante apresentação de um CD-ROM, DVD ou pen drive para gravação dos arquivos, nos mesmo horários acima, a partir da data de publicação.

**DATA/HORA PARA ENVIO DE PROPOSTAS:** Após a liberação do Edital no portal: <https://www.gov.br/compras>, até o horário limite do início da Sessão Pública. Até a abertura da sessão, os licitantes poderão retirar ou substituir a proposta anteriormente apresentada.

**DATA E HORA PARA DIVULGAÇÃO DAS PROPOSTAS E ABERTURA DA SESSÃO:** a partir das 10h00 (dez horas) do dia 23/12 de 2021 (HORÁRIO DE BRASÍLIA).

**LOCAL DA SESSÃO:** <https://www.gov.br/compras>

**OBSERVAÇÃO:** Os interessados ficam desde já notificados da necessidade de acessarem os portais [www.codevasf.gov.br](http://www.codevasf.gov.br) e <https://www.gov.br/compras> para ciência das eventuais alterações e esclarecimentos.

---

**MARCELO ANDRADE MOREIRA PINTO**  
Diretor-Presidente da Codevasf

**MINISTÉRIO DO DESENVOLVIMENTO REGIONAL - MDR**  
**COMPANHIA DE DESENVOLVIMENTO DOS VALES DO SÃO FRANCISCO E DO PARNAÍBA**

**ÍNDICE**

01. OBJETO E LEGISLAÇÃO
02. DESCRIÇÃO GERAL
03. CONDIÇÕES DE PARTICIPAÇÃO
04. CREDENCIAMENTO
05. INTERPRETAÇÃO E ESCLARECIMENTOS
06. IMPUGNAÇÃO DO EDITAL
07. INCLUSÃO E ENVIO DAS PROPOSTAS
08. DIVULGAÇÃO DAS PROPOSTAS DE PREÇOS
09. FASE COMPETITIVA DOS LANCES
10. ACEITAÇÃO DAS PROPOSTAS DE PREÇOS
11. HABILITAÇÃO
12. RECURSOS ADMINISTRATIVOS
13. ADJUDICAÇÃO E HOMOLOGAÇÃO
14. FORMALIZAÇÃO DA ATA DE REGISTRO DE PREÇO
15. CONTRATAÇÃO
16. CONTROLE DAS ALTERAÇÕES DE PREÇOS
17. CANCELAMENTO DA ATA DE REGISTRO DE PREÇOS
18. PRAZO DE VIGÊNCIA DA ATA DE REGISTRO DE PREÇOS
19. VALOR ORÇADO
20. PARTICIPAÇÃO E ADESÃO
21. PRAZO DE EXECUÇÃO E VIGÊNCIA
22. CONDIÇÕES DE PAGAMENTO
23. MULTAS
24. SANÇÕES ADMINISTRATIVAS
25. GARANTIA
26. CÓDIGO DE CONDUTA ÉTICA E INTEGRIDADE DA CODEVASF
27. DISPOSIÇÕES GERAIS

**ANEXOS**

<b>ANEXO I</b>	TERMO DE REFERÊNCIA E SEUS ANEXOS
<b>ANEXO II</b>	CARTA DE APRESENTAÇÃO DE PROPOSTA / PLANILHAS
<b>ANEXO III</b>	MINUTA DA ATA DE REGISTRO DE PREÇOS/MINUTA DE CONTRATO
<b>ANEXO IV</b>	TERMO DE OBSERVÂNCIA AO CÓDIGO DE CONDUTA ÉTICA E INTEGRIDADE DA CODEVASF
<b>ANEXO V</b>	CÓDIGO DE CONDUTA ÉTICA E INTEGRIDADE DA CODEVASF

MINISTÉRIO DO DESENVOLVIMENTO REGIONAL - MDR  
COMPANHIA DE DESENVOLVIMENTO DOS VALES DO SÃO FRANCISCO E DO PARNAÍBA

- C O D E V A S F -  
EDITAL Nº 77/2021  
MAIOR DESCONTO – PREGÃO ELETRÔNICO  
(SISTEMA DE REGISTRO DE PREÇOS – SRP)  
LEI Nº 10.520, DE 17/07/2002.  
DECRETO Nº 10.024, DE 20/09/2019.

PROCESSO Nº 59500.001831/2021-43-e

**DATA/HORA PARA INCLUSÃO DAS PROPOSTAS:** A partir da disponibilização do Edital no portal <https://www.gov.br/compras> até às **09h59 (nove horas e cinquenta e nove minutos) do dia 23 de dezembro de 2021**, respeitado o interregno mínimo de 08 (oito) dias úteis entre a última publicação do Aviso do Edital e a efetiva realização da Sessão Pública do Pregão.

**DATA/HORA DE DIVULGAÇÃO DAS PROPOSTAS (INÍCIO DA SESSÃO PÚBLICA):** a partir das 10h00 (dez horas) do dia 23 de dezembro de 2021 (HORARIO DE BRASILIA).

**LOCAL:** <https://www.gov.br/compras>

**Órgão Gerenciador:** [CODEVASF - UASG nº 195006](#).

A COMPANHIA DE DESENVOLVIMENTO DOS VALES DO SÃO FRANCISCO E DO PARNAÍBA – Codevasf – por intermédio da **Secretaria de Licitações – PR/SL** torna público para conhecimento dos interessados que, na data, horário, e local acima indicado, realizará a presente licitação, na modalidade de "**PREGÃO ELETRÔNICO**", do tipo "**MAIOR DESCONTO**", para efetuar **REGISTRO DE PREÇOS**, com fundamento legal nos preceitos do direito privado, e nas disposições da Lei n.º 10.520, de 17/07/2002, do Decreto n.º 3.722, de 09/01/2001 alterado pelo Decreto 4.485/02, Decreto n.º 10.024 de 20/09/2019, no Decreto n.º 8.538/2015, da Lei Complementar n.º 123, de 14/12/2006, Decreto n.º 7.892 de 23/01/2013, e, subsidiariamente, dos dispositivos da Lei n.º 13.303/2016 e suas alterações posteriores, Regulamento Interno de Licitações e Contratos da Codevasf e de acordo com as exigências e demais elementos técnicos constitutivos, expressas neste Edital e em seus Anexos.

**1. OBJETO E LEGISLAÇÃO**

- 1.1** Prestação de serviços de pavimentação com aplicação de concreto betuminoso usinado a quente (CBUQ), em vias urbanas e rurais de municípios diversos inseridos na área de atuação da Codevasf, no estado do Amapá, em um total de 588.000m<sup>2</sup>.
- 1.2** O Edital e seus Anexos encontram-se disponíveis para consulta e retirada nos portais: [www.codevasf.gov.br](http://www.codevasf.gov.br) e <https://www.gov.br/compras>, na Secretaria de Licitações da Codevasf, sala 201, Edifício Manoel Novaes, localizada no SGAN, Quadra 601, Conjunto I, Brasília/DF, telefone (0xx61) 2028-4619, no horário de 08h00 (oito) às 12h00 (doze) horas e de 13h30 (treze e trinta) às 17h30 (dezessete e trinta), neste último local poderão ser adquiridos gratuitamente, mediante apresentação de um CD-ROM, DVD ou pen drive para gravação dos arquivos, nos mesmos horários acima, a partir da data de publicação.
- 1.3** Os interessados ficam desde já notificados da necessidade de acessarem o portal da Codevasf para ciência das eventuais alterações e esclarecimentos.

MINISTÉRIO DO DESENVOLVIMENTO REGIONAL - MDR  
COMPANHIA DE DESENVOLVIMENTO DOS VALES DO SÃO FRANCISCO E DO PARNAÍBA

**2. DESCRIÇÃO GERAL**

**2.1 A descrição geral dos serviços encontra-se detalhada no item 5 do Termo de Referência, Anexo I que integra este Edital.**

2.2 No caso de haver divergência entre a descrição constante na “Descrição Detalhada do Objeto Ofertado” no sistema <https://www.gov.br/compras> e aquela contida no Edital, prevalecerá sempre a descrição contida no Edital e seus Anexos.

2.3 A descrição do detalhamento dos serviços e os quantitativos objeto deste Edital constam das Especificações Técnicas e das Planilhas Orçamentárias, as quais encontram-se anexadas ao presente instrumento/Termo de Referência e são partes integrantes deste Edital.

**2.4 FORMA DE REALIZAÇÃO, MODO DE DISPUTA, REGIME DE EXECUÇÃO, E CRITÉRIO DE JULGAMENTO:**

a) **Forma de Realização: ELETRÔNICA**, por meio de Sessão Pública realizada pela rede mundial de computadores (<https://www.gov.br/compras>). O presente Pregão Eletrônico reger-se-á pela Lei 10.520/2000 e pelo Decreto nº 10.024/2019, no ambiente do Eletrônico no portal <https://www.gov.br/compras>;

b) **Modo de Disputa: ABERTO**, Art. 32 do Decreto 10.024/2019;

c) **Regime de Execução: Empreitada por PREÇO UNITÁRIO m<sup>2</sup>; e**

d) **Critério de Julgamento: MAIOR DESCONTO**, Art. 7º Decreto 10.024/2019.

2.5. O licitante que não atender às Especificações Técnicas estabelecidas terá sua proposta desclassificada mesmo tendo sido habilitado no que diz respeito à documentação.

2.6. Além das Especificações Técnicas, deverão ser também observadas nos serviços as Normas Técnicas da ABNT e do INMETRO.

2.7. Por não ser a Codevasf contribuinte do ICMS, fica estabelecido que a alíquota do imposto a ser destacada na nota fiscal será aquela praticada na operação interna, conforme art. 155, § 2º, inciso VII, letra “b”, da Constituição Federal/88.

2.8. O transporte, carga e descarga dos materiais, assim como a montagem (quando necessária), serão de exclusiva responsabilidade da contratada.

2.9. Em relação aos serviços objetos deste Edital, é vedado efetuar acréscimos nos quantitativos fixados pela ata de registro de preços.

**2.10. Local de Execução dos Serviços**

2.10.1. O local de execução dos serviços, objeto deste Pregão, estão detalhados no **item 4 do Termo de Referência, Anexo I deste Edital.**

2.10.2. O licitante deverá prever todos os acessos necessários para permitir a chegada dos equipamentos e materiais no local especificado no subitem acima, avaliando-se todas as suas dificuldades, pois os eventuais custos decorrentes de qualquer serviço para melhoria destes acessos correrão por conta do licitante vencedor.

**3. CONDIÇÕES DE PARTICIPAÇÃO**

3.1. Poderão participar da presente licitação empresas do ramo, pertinente e compatível com o objeto desta licitação, individuais, que atendam às exigências constantes deste Edital e seus Anexos, e que possuam, até a data de aceitação da melhor proposta,

**MINISTÉRIO DO DESENVOLVIMENTO REGIONAL - MDR**  
**COMPANHIA DE DESENVOLVIMENTO DOS VALES DO SÃO FRANCISCO E DO PARNAÍBA**

capital social mínimo de 10% (dez por cento) do valor orçado pela Codevasf, conforme previsto **do item 6 do Termo de Referência, Anexo I deste Edital e nos subitens abaixo:**

- 3.1.1. Não será permitida a subcontratação total ou parcial dos serviços objeto deste Edital.
- 3.1.2. As empresas estrangeiras participarão nas mesmas condições das empresas nacionais.
- 3.1.3. Será permitida a participação de empresas estrangeiras, desde que tenham representação legal no Brasil, com poderes expressos para receber citação e responder administrativa ou judicialmente, e que atendam ao disposto no Código Civil Brasileiro.
- 3.1.4. As microempresas, empresas de pequeno porte, art. 13, § 2º do Decreto 8.538/2015, alterado pelo Decreto nº 10.273/2020, poderão participar desta licitação em condições diferenciadas, na forma prescrita na Lei Complementar nº 123, de 14 de dezembro de 2006, devendo declarar, em campo próprio no sistema eletrônico, sob as penas da Lei, que cumpre os requisitos estabelecidos em seu art. 3.º, e que está apta a usufruir do tratamento favorecido estabelecido nos artigos 42 a 49 da referida Lei Complementar.
- 3.1.5. O licitante é responsável por solicitar seu desenquadramento da condição de Microempresa ou Empresa de Pequeno Porte quando houver ultrapassado o limite de faturamento estabelecido no art. 3º da Lei Complementar nº 123, de 2006, no ano fiscal anterior, sob pena de ser declarado inidôneo para licitar e contratar com a Administração Pública, sem prejuízo das demais sanções, caso usufrua ou tente usufruir indevidamente dos benefícios previstos no **Decreto 8.538/2015 de 6/10/2015**.
- 3.1.6. Para participação no Pregão Eletrônico a licitante deverá declarar ainda, em campo próprio do Sistema Eletrônico, que cumpre plenamente os requisitos de habilitação e que sua proposta está em conformidade com as exigências do instrumento convocatório (**§ 4º do art. 26 do Decreto n.º 10.024/2019**).
- 3.1.7. A participação na licitação implica na aceitação plena e irrevogável do ato convocatório, bem como na observância dos regulamentos e normas administrativas e técnicas aplicáveis, observando-se o disposto neste Edital e seus Anexos e a responsabilidade pela autenticidade e fidelidade das informações e dos documentos apresentados em qualquer fase do processo.
- 3.1.8. Os licitantes poderão apresentar propostas para um ou mais itens, devendo apresentar proposta para a integralidade de cada item a que concorrer, discriminados na **Planilha de Custos do Orçamento de Referência – Anexo 4 do Termo de Referência, Anexo I deste Edital**. Não serão aceitas propostas para parte do item, implicando na desclassificação da proposta.
- 3.1.9. Poderá ser permitido que o(s) licitante(s) vencedor(es) ou contratado(s) sofra(m) processo de Fusão, Incorporação ou Cisão, desde que sejam observadas pela(s) nova(s) empresa(s) os requisitos de Habilitação e que sejam mantidas as condições estabelecidas no(s) contrato(s) original(is), quando já contratado, sendo que, em qualquer uma das hipóteses, a Codevasf deverá ser notificada do processo e deliberará sobre a sua aceitação, ou não, condicionada à análise por parte da Administração quanto à possibilidade de riscos de insucesso.
- 3.2. **Caberá ao licitante interessado em participar do Pregão Eletrônico:**
  - a) Credenciar-se no SICAF por meio do portal: <https://www.gov.br/compras>;

**MINISTÉRIO DO DESENVOLVIMENTO REGIONAL - MDR**  
**COMPANHIA DE DESENVOLVIMENTO DOS VALES DO SÃO FRANCISCO E DO PARNAÍBA**

- b) Enviar exclusivamente por meio do sistema, concomitantemente com os documentos de habilitação exigidos no edital, proposta com a descrição do objeto ofertado e o preço, até a data e o horário estabelecidos para abertura da sessão pública (**Art. 26, Decreto 10.024/2019**);
- c) Responsabilizar-se, formalmente, pelas transações efetuadas em seu nome, assumindo como firmes e verdadeiras suas propostas e lances, inclusive os atos praticados diretamente ou por seu representante, não cabendo ao provedor do sistema ou à Codevasf responsabilidade por eventuais danos decorrentes de uso indevido da senha, ainda que por terceiros (**Art. 19, Inciso III, do Decreto nº 10.024, de 20/09/2019**);
- d) Acompanhar as operações no sistema eletrônico durante o processo licitatório, responsabilizando-se pelo ônus decorrente da perda de negócios diante da inobservância de quaisquer mensagens emitidas pelo sistema ou de sua desconexão (**Art. 19, Inciso IV, do Decreto nº 10.024, de 20/09/2019**);
- e) Comunicar imediatamente ao provedor do sistema qualquer acontecimento que possa comprometer o sigilo ou a viabilidade do uso da senha, para imediato bloqueio de acesso;
- f) Utilizar-se de chave de identificação e da senha de acesso para participar do pregão na forma eletrônica;
- g) Solicitar o cancelamento da chave de identificação ou da senha de acesso por interesse próprio.

**3.3. Não será admitida nesta licitação a participação de empresas:**

- a) Empresas em processo de recuperação judicial ou em processo de falência, exceto se o plano de recuperação tenha sido homologado pelo juiz competente, sob concurso de credores, em dissolução ou em liquidação;
- b) Empresas que estejam com o direito de licitar e contratar suspenso com a Codevasf e que tenham sido declaradas inidôneas pela União, por Estado ou pelo Distrito Federal, enquanto perdurarem os efeitos da sanção;
  - b1) constituída por sócio de empresa que estiver suspensa, impedida ou declarada inidônea;
  - b2) cujo administrador seja sócio de empresa suspensa, impedida ou declarada inidônea;
  - b3) constituída por sócio que tenha sido sócio ou administrador de empresa suspensa, impedida ou declarada inidônea, no período dos fatos que deram ensejo à sanção;
  - b4) que tiver, nos seus quadros de diretoria, pessoa que participou, em razão de vínculo de mesma natureza, de empresa declarada inidônea.
- c) Empresa cujo administrador ou sócio detentor de mais de 5% (cinco por cento) do capital social seja diretor ou empregado da Codevasf;
- d) Pessoa jurídica na qual haja administrador ou sócio com poder de direção, familiar de:
  - e1) Detentor de cargo em comissão ou função de confiança que atue na área responsável pela demanda ou contratação ou de autoridade hierarquicamente superior no âmbito da Codevasf;
- e) Empresa cujo proprietário, mesmo na condição de sócio, tenha terminado seu prazo de gestão ou rompido seu vínculo com a Codevasf há menos de 6 (seis) meses;

**MINISTÉRIO DO DESENVOLVIMENTO REGIONAL - MDR**  
**COMPANHIA DE DESENVOLVIMENTO DOS VALES DO SÃO FRANCISCO E DO PARNAÍBA**

- f) Estrangeiras que não estejam autorizadas a operar no País;
- g) Sob a forma de consórcio; e
- h) Cooperativas.

**3.4. VISITA**

- 3.4.1.** Exigido declaração de conhecimento do local de execução dos serviços. A visita aos locais onde os serviços serão executados é facultativa, porém, é de inteira responsabilidade do licitante tomar pleno conhecimento das condições e peculiaridades inerentes à natureza dos trabalhos a serem executados, avaliando os problemas futuros, bem como a verificação das dificuldades e dimensionamento dos dados indispensáveis à apresentação da proposta e execução do contrato. A não verificação dessas dificuldades não poderá ser avocada no desenrolar dos trabalhos como fonte de alteração dos termos contratuais que venham a ser estabelecidos. Entende-se que os custos propostos cobrirão quaisquer dificuldades decorrentes da localização do projeto.
- 3.4.2.** Os custos de visita aos locais dos serviços correrão por exclusiva conta do licitante.
- 3.4.3.** Em caso de dúvidas sobre as visitas aos locais onde serão executados os serviços, solicitação de informações e esclarecimento de dúvidas, as empresas interessadas poderão optar por entrar em contato com a Gerência de Concessões - AD/GCO, nos telefones (61) 2028-4570, (61) 2028-4512, (61) 2028-4777 ou (61) 2028-4411.
- 3.4.4.** A visita ao local onde serão executados os serviços deverá ser marcada com antecedência de pelo menos 48 (quarenta e oito) horas e deverá ser realizada em horário comercial.
- 3.4.5.** É de inteira responsabilidade da licitante a verificação “*in loco*” da dificuldade e dimensionamento dos dados necessários à apresentação da proposta. A não verificação dessas dificuldades não poderá ser avocada no desenrolar dos trabalhos como fonte de alteração dos termos contratuais que venham a ser estabelecidos.

**4. CREDENCIAMENTO**

- 4.1.** O credenciamento dar-se-á pela atribuição de chave de identificação e de senha, pessoal e intransferível, para acesso ao sistema eletrônico (**art. 9º, § 1º, do Decreto nº 10.024/2019**), devendo ser providenciado no portal: <https://www.gov.br/compras>.
- 4.2.** O credenciamento do licitante no site do <https://www.gov.br/compras> dependerá também do credenciamento (nível básico do registro cadastral) no Sistema de Cadastramento Unificado de Fornecedores - SICAF.
- 4.3.** O credenciamento junto ao provedor do sistema implica a responsabilidade legal da licitante ou de seu representante legal e a presunção de sua capacidade técnica para realização das transações inerentes ao pregão eletrônico (**art. 19, Inciso III, do Decreto nº 10.024/2019**).
- 4.4.** A perda da senha ou quebra de sigilo deverá ser comunicada imediatamente ao provedor do sistema para imediato bloqueio de acesso.
- 4.5.** O uso da senha de acesso pela licitante é de sua responsabilidade exclusiva, incluindo qualquer transação efetuada diretamente ou por seu representante, não cabendo ao provedor do sistema ou à Codevasf responsabilidade por eventuais danos decorrentes do uso indevido da senha, ainda que por terceiros (**art. 19, Inciso III, do Decreto nº 10.024/2019**).
- 4.6.** Não será admitida nesta licitação a participação de empresas distintas por meio de um único representante.

MINISTÉRIO DO DESENVOLVIMENTO REGIONAL - MDR  
COMPANHIA DE DESENVOLVIMENTO DOS VALES DO SÃO FRANCISCO E DO PARNAÍBA

**5. INTERPRETAÇÃO E ESCLARECIMENTOS**

- 5.1. Os pedidos de esclarecimentos referentes a quaisquer elementos deverão ser enviados ao Pregoeiro **até 03 (três) dias úteis** anteriores à data fixada para abertura da sessão pública, por meio eletrônico via Internet no portal <https://www.gov.br/compras>, ou através do e-mail: [licitacao@codevasf.gov.br](mailto:licitacao@codevasf.gov.br). As consultas formuladas fora deste prazo serão consideradas como não recebidas.
- 5.1.1. **O Pregoeiro responderá aos pedidos de esclarecimentos no prazo de 2 (dois) dias úteis, contado da data de recebimento do pedido; e**
- 5.1.2. **As respostas aos pedidos de esclarecimentos serão divulgadas pelo sistema e vincularão os participantes e a administração.**
- 5.2. A licitante deverá, além das informações específicas requeridas pela Codevasf, adicionar quaisquer outras que julgar necessárias. Somente serão aceitas normas conhecidas que assegurem qualidade igual ou superior à indicada nas especificações constantes neste Edital e seus Anexos.
- 5.3. A licitante deverá estudar minuciosa e cuidadosamente a documentação, informando-se de todas as circunstâncias e detalhes que possam, de algum modo, afetar o fornecimento ou a prestação do serviço, seus custos e prazos.
- 5.4. Analisando as consultas, a Codevasf deverá esclarecê-las, e, acatando-as, alterar ou adequar os elementos constantes do Edital e seus Anexos, comunicando sua decisão, também por meio eletrônico, via Internet, nos portais <https://www.gov.br/compras> e [www.codevasf.gov.br](http://www.codevasf.gov.br), divulgando a modificação pelo mesmo instrumento de publicação do texto original, reabrindo o prazo inicialmente estabelecido, exceto quando inquestionavelmente a alteração não afetar a formulação das propostas.
- 5.5. As eventuais alterações e esclarecimentos também estarão disponíveis nos portais [www.codevasf.gov.br](http://www.codevasf.gov.br) e [www.comprasgovernamentais.gov.br](http://www.comprasgovernamentais.gov.br), para consulta dos interessados.
- 5.6. A apresentação da proposta tornará evidente que a licitante examinou minuciosamente toda a documentação deste Edital e seus Anexos, que a comprovou e a encontrou correta. Evidenciará, também, que a licitante obteve da Codevasf, satisfatoriamente, as eventuais informações e esclarecimentos solicitados, tudo resultando suficiente para a elaboração da proposta apresentada, implicando na aceitação plena de suas condições.
- 5.7. A proposta, toda a correspondência e os documentos trocados entre o licitante e a CODEVASF serão escritos em português, e os preços deverão ser cotados em reais.

**6. IMPUGNAÇÃO DO EDITAL**

- 6.1. **Até 3 (três) dias úteis**, antes da data fixada para abertura da sessão pública, qualquer pessoa poderá impugnar o ato convocatório do Pregão na forma eletrônica, nos termos do art. 24 do Decreto 10.024/2019.
- 6.1.1. **A impugnação não possui efeito suspensivo e caberá ao Pregoeiro, auxiliado pelos responsáveis pela elaboração do Edital e dos Anexos, decidir sobre a impugnação no prazo de 02 (dois) dias úteis, contado da data de recebimento da impugnação.**
- 6.1.2. **A concessão de efeito suspensivo à impugnação é medida excepcional e deverá ser motivada pelo Pregoeiro, nos autos do processo de licitação.**
- 6.1.3. Acolhida a impugnação contra o ato convocatório, será designada e publicada nova data para a realização do certame.

**7. INCLUSÃO/ENVIO DAS PROPOSTAS**

MINISTÉRIO DO DESENVOLVIMENTO REGIONAL - MDR  
COMPANHIA DE DESENVOLVIMENTO DOS VALES DO SÃO FRANCISCO E DO PARNAÍBA

- 7.1. Após a divulgação do Edital no portal <https://www.gov.br/compras>, o licitante deverá incluir sua Proposta, com observância aos preços máximos unitários e global orçados pela Codevasf, no campo correspondente dentro do sistema eletrônico denominado **“Descrição Detalhada do Objeto Ofertado”**, até a data e hora marcadas para a abertura da sessão, a documentação de aceitação da proposta financeira e habilitação, **exigidos no item 7 do Termo de Referência, Anexo I que integra este Edital**, devendo observar ainda:
- a) **Os licitantes encaminharão, exclusivamente por meio do sistema eletrônico, concomitantemente com os documentos de habilitação exigidos no edital, proposta com a descrição do objeto ofertado e o preço, até a data e o horário estabelecidos para abertura da sessão pública. (art. 26 do Decreto 10.024/2019):**
    - a.1) O licitante deverá descrever os serviços, contemplando o preço unitário e global de cada Item integrante do Grupo, estando incluídos todos os impostos, taxas e despesas, tais como frete, transporte, carga, descarga, mão de obra, leis sociais, alimentação, veículos, ferramentas, seguro e quaisquer outros incidentes sobre os itens do objeto deste pregão.
    - b) **O prazo para o envio da documentação para fins de aceitação e habilitação da proposta, será encerrado com a abertura da Sessão Pública do Pregão.**
    - c) **Os documentos que compõem a proposta e a habilitação do licitante melhor classificado somente serão disponibilizados para avaliação do pregoeiro e para acesso público após o encerramento da fase de envio de lances (§ 8 do art. 26 do Decreto 10.024/2019).**
    - d) **Os documentos complementares à proposta e à habilitação, quando necessários à confirmação daqueles exigidos no edital e já apresentados, serão encaminhados pelo licitante melhor classificado após o encerramento do envio de lances, observado o prazo de que trata o § 2º do art. 38 (§ 9 do art. 26 do Decreto 10.024/2019).**
- 7.1.1. A Codevasf não considerará propostas para entrega parcial dos serviços.
- 7.1.2. Os preços deverão ser cotados em reais.
- 7.1.3. AS PROPOSTAS DAS LICITANTES PREVIAMENTE CLASSIFICADAS EM 1º PRIMEIRO LUGAR deverão ser formuladas e encaminhadas exclusivamente por meio do Sistema Eletrônico, obedecendo os prazos estipulados neste instrumento de convocação, e será considerado o preço unitário expresso em reais, com 2 (duas) casas decimais, incluídos todos os tributos, fretes e demais encargos (regionais e nacionais) e demais custos que incidam direta ou indiretamente na execução dos serviços, conforme os itens e especificações constantes neste Edital e seus Anexos.
- 7.1.4. Os licitantes classificados como Microempresa ou Empresa de Pequeno Porte (Art. 44 da Lei Complementar n.º 123, de 14/12/2006 e Art. 6º do Decreto nº 8.538 de 06/10/2015), deverão declarar, no ato do envio de suas propostas, em campo próprio do sistema, que atende aos requisitos do artigo 3º da Lei Complementar 123, de 14/12/2006, para fazer jus aos benefícios previstos na referida Lei.
- 7.1.4.1. As propostas inseridas no sistema eletronicamente, no campo denominado **“Descrição Detalhado do Objeto Ofertado”**, não deverão contemplar informações do tipo **“Conforme Edital”**, **“Conforme Especificações Técnicas”**, **“De acordo com as exigências do Órgão”**, SOB PENA DE DESCLASSIFICAÇÃO, tendo em vista que tais descrições dificultam a identificação, pelo Pregoeiro, do real objeto proposto pelo licitante.

**MINISTÉRIO DO DESENVOLVIMENTO REGIONAL - MDR**  
**COMPANHIA DE DESENVOLVIMENTO DOS VALES DO SÃO FRANCISCO E DO PARNAÍBA**

- 7.1.5. O prazo de validade da proposta será de 60 (sessenta) dias corridos, a contar da data de abertura deste Pregão, sujeita a revalidação por idêntico período.
- 7.1.6. Até a abertura da sessão, os licitantes poderão retirar ou substituir a proposta anteriormente incluída no sistema.
- 7.1.7. Durante a sessão pública, a comunicação entre o Pregoeiro e os Licitantes ocorrerá exclusivamente mediante troca de mensagens, em campo próprio do sistema eletrônico.
- 7.2. Incluída a proposta, ainda que omissa em sua descrição no sistema no campo correspondente denominado "Descrição Detalhada do Objeto Ofertado", o licitante compromete-se a executar os serviços objeto deste Edital, sem preterição do que consta do Termo de Referência, Anexo I que integra o presente Edital.
- 7.3. Quaisquer tributos, custos e despesas diretas ou indiretas omitidos da proposta ou incorretamente cotados serão considerados como inclusos nos preços, não sendo aceitos pleitos de acréscimos, a esse ou a qualquer título, devendo o serviço, objeto deste Pregão, a ser entregue a Codevasf sem ônus adicional.
- 7.4. A apresentação das propostas implicará na plena aceitação, por parte do licitante, das condições estabelecidas neste Edital e seus anexos.
- 7.5. Em caso de divergência entre o preço unitário e o total, será considerado válido o unitário, e entre o valor expresso em algarismo e por extenso será considerado válido o por extenso.

**8. DIVULGAÇÃO DAS PROPOSTAS DE PREÇOS**

- 8.1. **A partir das 10h00 (dez horas) do dia 23 de dezembro de 2021 (HORÁRIO DE BRASÍLIA)**, e em conformidade com o **item 7 deste Edital**, terá início a Sessão Pública do **Pregão Eletrônico SRP n.º 77/2021**, com a divulgação das Propostas incluídas e aceitas pelo sistema.
- 8.1.1. O Pregoeiro e sua Equipe de Apoio, analisarão as propostas de preços divulgadas pelo sistema, desclassificando aquelas que não estejam em conformidade com os requisitos estabelecidos no Edital (**art. 28 do Decreto nº 10.024/2019**), bem como aquelas que apresentarem irregularidades ou defeitos capazes de impedir o seu julgamento, dando assim início à etapa de lances.
- 8.2. O sistema ordenará, automaticamente, as propostas classificadas pelo pregoeiro, sendo que somente estas participarão da fase de lances.
- 8.3. Serão desclassificadas as propostas que não atenderem às exigências do presente Edital e seus Anexos e que apresentarem irregularidade ou defeitos capazes de impedir o seu julgamento.
- 8.4. A desclassificação de proposta será sempre fundamentada e registrada no sistema, com acompanhamento em tempo real por todos os participantes.
- 8.5. Será considerado vencedor o licitante que apresentar a proposta de acordo com as Especificações Técnicas contidas neste Edital e seus Anexos, respeitar os limites de preços e apresentar o **MAIOR DESCONTO** para execução do objeto desta licitação.
- 8.6. A proposta deverá ser apresentada em reais, com duas casas decimais, com quantidades, com os preços unitário e total, em moeda nacional, já consideradas despesas com tributos, fretes (regionais e nacionais) e demais custos que incidam direta ou indiretamente nos serviços, conforme os itens e especificações constantes deste Edital e seus Anexos.

MINISTÉRIO DO DESENVOLVIMENTO REGIONAL - MDR  
COMPANHIA DE DESENVOLVIMENTO DOS VALES DO SÃO FRANCISCO E DO PARNAÍBA

**9. FASE COMPETITIVA DOS LANCES**

- 9.1.** Classificadas as propostas, o pregoeiro dará início à fase competitiva, quando então as licitantes poderão encaminhar lances exclusivamente por meio do sistema eletrônico, sendo a licitante imediatamente informada do seu recebimento e do valor consignado no registro.
- 9.1.1.** **MODO DE DISPUTA: ABERTO, ORÇAMENTO PÚBLICO**, com intervalo mínimo de diferença entre os lances de 0,5% (meio por cento) do valor do item pertinente, que incidirá tanto em relação aos lances intermediários quanto e relação ao lance que cobrir a melhor oferta (**Art. 14, Inciso III do Decreto nº 10.024/2019**).
- 9.1.2.** O LANCE INTERMEDIÁRIO deverá ser igual ou superior ao menor lance já ofertado, porém inferior ao último lance dado pelo próprio licitante.
- 9.2.** **O licitante somente poderá oferecer lance inferior ao último por ela ofertado e registrado pelo sistema, podendo disputar os 2.º, 3.º, 4.º lugares e assim sucessivamente, se houver.**
- 9.3.** O licitante será responsável por todas as transações que forem efetuadas em seu nome no sistema eletrônico, assumindo como firmes e verdadeiros suas propostas e lances (**Art. 38 do decreto 10.024/2019**).
- 9.4.** Incumbirá ao licitante acompanhar as operações no sistema eletrônico durante a sessão pública do pregão, ficando responsável pelo ônus decorrente da perda de negócios.
- 9.5.** Não serão aceitos dois ou mais lances iguais, prevalecendo aquele que for recebido e registrado primeiro.
- 9.6.** Durante o transcurso da sessão pública, as licitantes serão informadas, em tempo real, do valor do menor lance registrado que tenha sido apresentado pelas demais licitantes, vedada a identificação da detentora do lance.
- 9.7.** **Em caso de empate, prevalecerá o lance recebido e registrado primeiro, podendo ser observado ainda:**
- 9.7.1.** **Após a etapa de envio de lances, haverá a aplicação dos critérios de desempate previstos no item 9.12.1, em consonância aos art. 44 e art. 45 da Lei Complementar nº 123, de 14 de dezembro de 2006, seguido da aplicação do critério estabelecido no § 2º do art. 3º da Lei nº 8.666, de 1993, se não houver licitante que atenda à primeira hipótese.**
- 9.7.2.** **Os critérios de desempate serão aplicados nos termos do Art. 36 do Decreto 10.024/2019, caso não haja envio de lances após o início da fase competitiva.**
- 9.7.3.** **Persistindo o empate, a proposta vencedora será sorteada pelo sistema eletrônico dentre as propostas empatadas.**
- 9.8.** Durante a fase de lances, o Pregoeiro poderá excluir, justificadamente, lance cujo valor seja manifestamente inexequível.
- 9.9.** No caso de desconexão do pregoeiro, no decorrer da etapa de lances, se o sistema eletrônico permanecer acessível às licitantes, os lances continuarão sendo recebidos, sem prejuízo dos atos realizados.
- 9.9.1.** O Pregoeiro, quando possível, dará continuidade à sua atuação no certame, sem prejuízo dos atos realizados.
- 9.9.2.** Quando a desconexão do pregoeiro persistir por tempo **superior a 10 (dez) minutos**, a sessão do pregão será suspensa e terá reinício somente após comunicação expressa do Pregoeiro aos participantes no portal <https://www.gov.br/compras>, (**art. 35, Decreto nº 10.024, de 20/09/2019**).

MINISTÉRIO DO DESENVOLVIMENTO REGIONAL - MDR  
COMPANHIA DE DESENVOLVIMENTO DOS VALES DO SÃO FRANCISCO E DO PARNAÍBA

- 9.10.** No modo de disputa aberto, a etapa de envio de lances na **sessão pública durará 10 (dez) minutos e, após isso, será prorrogada automaticamente pelo sistema quando houver lance ofertado nos últimos 2 (dois) minutos** do período de duração da sessão pública (**Art. 32 do Decreto 10.024/2019**).
- 9.10.1.** A prorrogação automática da etapa de envio de lances, de que trata o subitem acima, será de dois minutos e ocorrerá sucessivamente sempre que houver lances enviados nesse período de prorrogação, inclusive quando se tratar de lances intermediários.
- 9.10.2.** Na hipótese de não haver novos lances, a sessão pública será encerrada automaticamente (**Art. 32, § 2º do Decreto 10.024/2019**).
- 9.11.** Encerrada a sessão pública sem prorrogação automática pelo sistema, o pregoeiro poderá, assessorado pela equipe de apoio, admitir o reinício da etapa de envio de lances, em prol da consecução do melhor preço, mediante justificativa (**Art. 32º do Decreto 10.024/2019**).
- 9.12. Benefícios às Microempresa e Empresas de Pequeno Porte:**
- 9.12.1.** Será assegurada, como critério de desempate, preferência de contratação para as microempresas e empresas de pequeno porte (**Art. 44 da Lei Complementar n.º 123, de 14/12/2006**).
- 9.12.2.** Entende-se por empate aquelas situações em que as propostas apresentadas pelas Microempresas e Empresas de Pequeno Porte sejam superiores em até 5% (cinco por cento) à proposta mais bem classificada.
- 9.12.3.** Para efeito do disposto no **subitem 9.12.1** deste Edital (**Art. 45 da Lei Complementar n.º 123, de 14/12/2006**), ocorrendo o empate, proceder-se-á da seguinte forma:
- a) A microempresa ou empresa de pequeno porte mais bem classificada será convocada pelo próprio sistema no portal <https://www.gov.br/compras>, no prazo máximo de 5 (cinco) minutos, após encerramento dos lances, sob pena de preclusão, para apresentar nova proposta de preço, inferior àquela considerada vencedora do certame, situação em que será adjudicado em seu favor o objeto licitado;
  - b) Não ocorrendo a contratação da Microempresa ou Empresa de Pequeno Porte, na forma da alínea “a” acima, serão convocadas as remanescentes que porventura se enquadrem na hipótese do § 2.º do art. 44 da Lei Complementar n.º 123 supra mencionada, na ordem classificatória, para o exercício do mesmo direito;
  - c) No caso de equivalência dos valores apresentados pelas Microempresas e Empresas de Pequeno Porte que se encontrem no intervalo estabelecido no § 2.º do art. 44 da Lei Complementar n.º 123 retro mencionada, os lances serão ofertados de acordo com a ordem de classificação definida pelo próprio sistema.
- 9.12.3.1.** Na hipótese da não contratação nos termos previstos no subitem acima, o objeto licitado será adjudicado em favor da proposta originalmente vencedora do certame.
- 9.12.3.2.** A condição prevista no **subitem 9.12.3.1** somente se aplicará quando a melhor oferta inicial não tiver sido apresentada por microempresa e empresa de pequeno porte.
- 9.12.3.3.** Não havendo licitantes que se enquadrem nas situações previstas **nos subitens 9.12.1 a 9.12.3**, será assegurada preferência, sucessivamente, aos bens e serviços:
- a) Produzidos no País;
  - b) Produzidos ou prestados por empresas brasileiras;
  - c) Produzidos ou prestados por empresas que invistam em pesquisa e no desenvolvimento no País.

**MINISTÉRIO DO DESENVOLVIMENTO REGIONAL - MDR  
COMPANHIA DE DESENVOLVIMENTO DOS VALES DO SÃO FRANCISCO E DO PARNAÍBA**

**9.13.** Encerrada a etapa de envio de lances da sessão pública, o pregoeiro deverá encaminhar, pelo sistema eletrônico, contraproposta ao licitante que tenha apresentado o melhor preço, concedendo **um prazo mínimo de 2 (duas) horas**, para que seja obtida melhor proposta, vedada a negociação em condições diferentes das previstas no Edital (**Art. 38 do Decreto 10.024/2019**).

**10. ACEITAÇÃO DAS PROPOSTAS DE PREÇOS**

**10.1.** Encerrada a etapa de lances, o Pregoeiro examinará a proposta classificada em primeiro lugar quanto à compatibilidade do preço em relação ao orçado para contratação e verificará a viabilidade de sua aceitação, conforme as disposições deste Edital e seus Anexos (**art. 39 do Decreto n.º 10.024/2019**).

**10.2.** O Pregoeiro **DEVERÁ** negociar diretamente com a licitante detentora da proposta de menor preço global, no sentido de que seja obtido melhor preço, nos termos **do art. 38 do Decreto 10.024/2019**, e ainda:

- a) Se não houver lances e o menor preço global e preços unitários estiver em desacordo com o orçado pela Codevasf;
- b) Quando a proposta classificada em primeiro lugar, ou seja, a de menor preço, estiver com preço global e unitários em desacordo com o orçado pela Codevasf, mesmo após encerramento da etapa competitiva;
- c) Se a proposta de menor valor não for aceitável ou se a licitante desatender às exigências de habilitação;
- d) No caso de não comparecimento **do licitante vencedor** para a assinatura do Contrato no prazo estipulado ou em caso de recusa por parte desta, poderá também negociar a proposta subsequente para obter melhor preço.

**10.2.1.** A negociação será realizada por meio do sistema eletrônico, podendo ser acompanhada pelos demais licitantes. **No prazo de, no mínimo, 2 (duas horas), contado da solicitação do pregoeiro no sistema, para envio da proposta e, se necessário, dos documentos complementares, adequada ao último lance ofertado**, nos termos do (**art. 38, §§ 1º e 2º, do Decreto 10.024/2019**).

**10.3.** Não serão aceitas propostas com preços unitários e global superior ao valor orçado pela Codevasf, ou com preços manifestamente inexequíveis.

**10.3.1.** Considerar-se-á inexequível a proposta que não venha a ter demonstrada sua viabilidade através de documentação que comprove que os custos envolvidos na contratação são coerentes com os de mercado.

**10.3.2.** Se houver indícios de inexequibilidade da proposta de preço, ou em caso da necessidade de esclarecimentos complementares, poderá ser efetuada diligência para efeito de comprovação de sua exequibilidade, podendo-se adotar, dentre outros, os seguintes procedimentos:

- a) Questionamentos junto ao licitante vencedor para apresentação de justificativas e comprovações em relação aos custos com indícios de inexequibilidade;
- b) Pesquisas em órgãos públicos ou empresas privadas;
- c) Demais verificações que por ventura se fizerem necessárias.

**10.4. Consideram-se inexequíveis as propostas com valores globais inferiores a 70% (setenta por cento) do menor dos seguintes valores:**

- a) Média aritmética dos valores das propostas superiores a 50% (cinquenta por cento) do valor do orçamento estimado pela Codevasf; ou
- b) Valor do orçamento estimado.

MINISTÉRIO DO DESENVOLVIMENTO REGIONAL - MDR  
COMPANHIA DE DESENVOLVIMENTO DOS VALES DO SÃO FRANCISCO E DO PARNAÍBA

- 10.5. **É facultado ao Pregoeiro, em qualquer fase da licitação, desde que não seja alterada a substância da proposta, e sem que se prejudique a atribuição de tratamento isonômico entre os licitantes, adotar medidas de saneamento destinadas a esclarecer informações, corrigir impropriedades na documentação de habilitação ou complementar a instrução do processo, conforme art. 57 do Regulamento de Interno de Licitações e Contratos da Codevasf.**
- 10.6. Também será desclassificada a proposta que, após a diligência, não justificar eventuais irregularidades apontadas pelo Pregoeiro.
- 10.7. No julgamento das propostas o pregoeiro poderá sanar erros ou falhas que não alterem a substância das mesmas, mediante despacho fundamentado, registrado em ata e acessível a todos, atribuindo-lhes validade e eficácia para fins de classificação e aceitação **(art. 47 do Decreto nº 10.024, de 20/09/2019)**.
- 10.8. Erros aritméticos serão retificados desde que não importem em acréscimo do preço fixado na Carta de Apresentação de Proposta, que exige a apresentação de propostas firmes e valiosas, se houver discrepância:
- a) Entre o preço unitário e o preço total, o qual é obtido pela multiplicação do preço unitário pela quantidade, o preço unitário prevalecerá, e o preço total será corrigido;
  - b) Entre os valores numéricos e seus componentes por extenso, prevalecerão os valores descritos por extenso;
  - c) Entre os valores unitários constantes das Planilhas de Composições de Preços Unitários e a Planilha de Preços Unitários, prevalecerá o valor da Composições de Preços Unitários.
- 10.8.1. Erros ou distorções em qualquer preço ou componente de preço, que impliquem em acréscimo do preço fixado na Carta de Apresentação de Proposta não serão considerados.
- 10.8.2. Ocorrendo a hipótese prevista no subitem acima a licitante deverá honrar o preço fixado na Carta de Apresentação de Proposta, sob pena de desclassificação.
- 10.8.3. A adequação da proposta na forma dos itens anteriores não poderá acarretar majoração de seu valor global.
- 10.9. Não se admitirá proposta que apresentar preço global ou unitário simbólico, irrisório ou de valor zero, incompatíveis com os preços dos insumos de mercado, acrescidos dos respectivos encargos.
- 10.10. As exigências quanto a Proposta deverão cumprir o que se estabelece **no item 7 do Termo de Referência** e a Proposta da melhor oferta, inicialmente encaminhada nos termos determinados por este Edital, deverá ser **REFORMULADA**, após encerrada a fase de disputa dos lances, e enviada eletronicamente via sistema do portal <https://www.gov.br/compras>, **concedendo-se, para esta providência, o prazo mínimo de 2 (duas) horas**, contado a partir da convocação realizada pelo Pregoeiro, com a composição do(s) item(ns), compreendendo a descrição do objeto, bem como todas as demais informações afins julgadas necessárias ou convenientes pela licitante declarada vencedora, e contemplando os valores unitário e total, devidamente atualizados, na qual deverá ainda constar explicitamente as seguintes informações:
- a) A Carta de Apresentação da Proposta – **Anexo II deste Edital – Modelo I** - deverá constituir-se no primeiro documento da Proposta, contendo o valor global para a execução do objeto desta licitação, devidamente assinado pelo representante legal do licitante, e com prazo de validade que não poderá ser inferior a 60 (sessenta) dias corridos, contados a partir da data estabelecida para

**MINISTÉRIO DO DESENVOLVIMENTO REGIONAL - MDR**  
**COMPANHIA DE DESENVOLVIMENTO DOS VALES DO SÃO FRANCISCO E DO PARNAÍBA**

a entrega da proposta, sujeita à revalidação por idêntico período. A Carta de Apresentação da Proposta deverá conter ainda os seguintes dados:

- a.1) Razão social, CNPJ e endereço completo do licitante, com e-mail, site, número de telefone, Banco, agência, número de conta corrente, praça de pagamento, e qualificação (nome, estado civil, profissão, CPF identidade, endereço e telefones fixo e celular) do dirigente ou representante legal, este mediante instrumento de procuração, que assinará o contrato no caso de o licitante ser o vencedor.
  - b) Quaisquer outras informações afins que julgar necessárias ou convenientes.
- 10.11.** A proposta deverá ter validade de 60 (sessenta) dias corridos, a contar da data de sua apresentação, sujeita a revalidação por idêntico período.
- 10.12.** Em nenhuma hipótese poderá ser alterado o conteúdo da proposta apresentada, seja com relação a preço, pagamento, prazo ou qualquer condição que importe a modificação dos termos originais, ressalvadas apenas aquelas destinadas a sanar evidentes erros materiais, alterações essas que serão avaliadas pela autoridade competente da Codevasf:
- a) Serão corrigidos automaticamente pelo Pregoeiro quaisquer erros de soma e/ou multiplicação;
  - b) Falta de data e/ou rubrica da proposta poderá ser suprida pelo representante legal com poderes para esse fim;
  - c) A falta do CNPJ e/ou endereço completo poderá também ser preenchida pelos dados constantes dos documentos já apresentados na habilitação.
  - d) Após a apresentação da proposta não cabe desistência, salvo por motivo justo decorrente de fato superveniente e aceito pelo Pregoeiro.
- 10.13.** Nos preços unitários propostos deverão estar incluídos todos os custos: seguro, transporte, carga e descarga do material, testes de fábrica e de campo, mão-de-obra, leis sociais, encargos sociais, trabalhistas, previdenciárias, securitárias, tributos (ICMS, PIS, COFINS, IRRF e IPI) e quaisquer encargos/taxas que incidam ou venham a incidir, direta ou indiretamente, nos serviços objeto deste Edital. No caso de omissão, considerar-se-ão como inclusas nos preços. Não deverão constar da proposta os tributos: Imposto de Renda Pessoa Jurídica – IRPJ e a Contribuição Social Sobre o Lucro Líquido - CSLL.
- 10.14.** Na verificação da conformidade da melhor proposta apresentada com os requisitos do instrumento convocatório, **será desclassificada**, conforme art. 56 da Lei 13.303/2016, aquela que:
- a) Contenha vícios insanáveis;
  - b) Não obedeça às especificações técnicas previstas no instrumento convocatório.
  - c) Apresentem preços manifestamente inexequíveis ou permaneça acima do orçamento estimado para a contratação de que trata o § 1º do art. 57;
  - d) Não tenha sua exequibilidade demonstrada, quando exigido pela administração pública, ou
  - e) Apresente desconformidade com quaisquer outras exigências do instrumento convocatório, salvo se for possível a acomodação a seus termos antes da adjudicação do objeto e sem que se prejudique a atribuição de tratamento isonômico entre os licitantes.
- 10.15.** O licitante deverá prever todos os acessos necessários para permitir a execução dos serviços objeto deste **Edital que deverão ser executados** conforme descrito no **Termo de Referência, Anexo I deste Edital**, avaliando-se todas as suas dificuldades,

**MINISTÉRIO DO DESENVOLVIMENTO REGIONAL - MDR  
COMPANHIA DE DESENVOLVIMENTO DOS VALES DO SÃO FRANCISCO E DO PARNAÍBA**

pois os eventuais custos decorrentes de qualquer serviço para melhoria destes acessos correrão por conta do licitante vencedor.

- 10.16.** Não serão admitidos cancelamentos, retificações de preços ou alterações nas condições estabelecidas, uma vez abertas as propostas. Os erros, equívocos e omissões havidas nas cotações de preços serão de inteira responsabilidade da licitante.
- 10.17.** **O pregoeiro poderá solicitar parecer técnico da Área de origem da licitação, para subsidiar no julgamento da proposta.**
- 10.18.** Se a proposta de preços da licitante classificada em primeiro lugar não for aceitável, o Pregoeiro examinará a proposta ou lance subsequente, verificando a sua aceitabilidade, na ordem de classificação, obedecidos os termos expressos no **subitem 10.9**, e assim sucessivamente, até a apuração de uma proposta ou lance que atenda ao Edital.
- 10.18.1.** O licitante que abandonar o certame, deixando de enviar a documentação indicada neste item, será desclassificado e sujeitar-se-á às sanções previstas neste Edital.

**11. HABILITAÇÃO**

- 11.1.** Após o encerramento da fase de aceitação das propostas, com a decisão acerca do **último item em disputa**, registrada no sistema eletronicamente, o Pregoeiro **procederá análise relativa à documentação de habilitação** da(s) licitante(s) vencedora(s), documentação essa, já enviada juntamente à Proposta de Preço, conforme o **subitem 7.1, alíneas "a" a "d", deste Edital, combinado com o art. 39 do Decreto 10.024/2019**, que deverão comprovar a situação de regularidade de acordo com o que segue:

**11.1.1. Habilitação Jurídica, Regularidade Fiscal e Qualificação Econômico-Financeira:**

- a) Verificação "online", junto ao SICAF - Sistema de Cadastramento Unificado de Fornecedores, da documentação obrigatória (Fazenda Nacional/ União, Previdência Social e FGTS, SEGURIDADE SOCIAL – INSS).
- a1) Na hipótese de haver documentos com prazo de validade vencido junto ao SICAF, a licitante vencedora deverá apresentar a documentação correspondente com prazo de validade em vigor;
- a2) Se porventura, quando da verificação "on line" no SICAF, constatar-se que o cadastramento do licitante vencedor se encontra vencido, o mesmo deverá encaminhar à Codevasf, além dos documentos citados na alínea "a" acima, e "b" e "c" abaixo, a cópia dos seguintes documentos:
- Registro comercial, no caso de empresa individual;
  - Ato constitutivo, estatuto ou contrato social em vigor, devidamente registrado, em se tratando de sociedades comerciais, e, no caso de sociedades por ações, acompanhado de documentos de eleição de seus administradores;
  - Inscrição do ato constitutivo, no caso de sociedades civis, acompanhada de prova de diretoria em exercício;
- b) No caso de empresa ou sociedade estrangeira em funcionamento no país deverá apresentar, também, o decreto de autorização ou o ato de registro ou autorização para funcionamento expedido pelo órgão competente, quando a atividade assim o exigir.

**11.1.2. Qualificação Econômico-financeira:**

**MINISTÉRIO DO DESENVOLVIMENTO REGIONAL - MDR**  
**COMPANHIA DE DESENVOLVIMENTO DOS VALES DO SÃO FRANCISCO E DO PARNAÍBA**

- a) **Registro do capital social mínimo no valor de 10% (dez por cento) do valor orçado.**

**a1) Em caso de lotes, a empresas que concorrer em mais de um Lote deverá ter capital social mínimo de 10% do valor do somatório dos Lotes a que for concorrer**

- b) Certidão Negativa de Falência ou Recuperação Judicial ou Extrajudicial, expedida pelo distribuidor da sede da pessoa jurídica ou execução patrimonial expedida pelo domicílio de pessoa física;
- c) Balanço patrimonial e demonstrações contábeis do último exercício social, já exigíveis e apresentados na forma da lei, que comprovem a boa situação financeira da empresa, vedada a sua substituição por balancetes ou balanços provisórios, podendo ser atualizados, quando encerrados há mais de 3 (três) meses da data de apresentação da proposta, tomando como base a variação, ocorrida no período, do ÍNDICE GERAL DE PREÇOS – DISPONIBILIDADE INTERNA - IGP-DI, publicado pela Fundação Getúlio Vargas - FGV ou de outro indicador que o venha substituir:

c.1) Observações: serão considerados aceitos como na forma da lei o balanço patrimonial e demonstrações contábeis assim apresentados:

c.1.1) sociedades regidas pela Lei nº 6.404/76 (sociedade anônima):

- Publicados em Diário Oficial; ou
- Publicados em jornal de grande circulação; ou,
- Por fotocópia registrada ou autenticada na Junta Comercial da sede ou domicílio do licitante.

c.1.2) sociedades por cota de responsabilidade limitada (LTDA):

- Por fotocópia do livro Diário, inclusive com os Termos de Abertura e de Encerramento, devidamente autenticado na Junta Comercial da sede ou domicílio do licitante ou em outro órgão equivalente; ou
- Fotocópia do Balanço e das Demonstrações Contábeis devidamente registrados ou autenticadas na Junta Comercial da sede ou domicílio do licitante;

c.1.3) sociedades sujeitas ao regime estabelecido na Lei Complementar nº. 123, de 14 de dezembro de 2006 - estatuto das microempresas e das Empresas de Pequeno Porte "SIMPLES":

- Por fotocópia do livro Diário, inclusive com os Termos de Abertura e de Encerramento, devidamente autenticado na Junta Comercial da sede ou domicílio do licitante ou em outro órgão equivalente; ou
- Fotocópia do Balanço e das Demonstrações Contábeis devidamente registrados ou autenticadas na Junta Comercial da sede ou domicílio do licitante;

c.1.4) sociedade criada no exercício em curso:

- Fotocópia do Balanço de Abertura, devidamente registrado ou autenticado na Junta Comercial da sede ou domicílio do licitante;
- O balanço patrimonial e as demonstrações contábeis deverão estar assinados por Contador ou por outro profissional equivalente, devidamente registrado no Conselho Regional de Contabilidade.

c.1.5) Na habilitação em licitações para o fornecimento de bens para pronta entrega ou para a locação de materiais, não será exigido da microempresa ou da

**MINISTÉRIO DO DESENVOLVIMENTO REGIONAL - MDR**  
**COMPANHIA DE DESENVOLVIMENTO DOS VALES DO SÃO FRANCISCO E DO PARNAÍBA**

empresa de pequeno porte – ME/EPP, a apresentação de balanço patrimonial do último exercício social. Conforme o art. 3º do Decreto nº 8.538, de 2015:

c2) Comprovação da boa situação financeira da empresa, confirmada por meio de consulta “on line” ao SICAF, mediante obtenção de índices de Liquidez Geral (LG), Solvência Geral (SG) e Liquidez Corrente (LC), igual ou superior a 1 (um), obtidos pela aplicação das seguintes fórmulas:

$$LG = \frac{\text{Ativo Circulante} + \text{Realizável a Longo Prazo}}{\text{Passivo Circulante} + \text{Passivo Não Circulante}}$$

$$SG = \frac{\text{Ativo Total}}{\text{Passivo Circulante} + \text{Passivo Não Circulante}}$$

$$LC = \frac{\text{Ativo Circulante}}{\text{Passivo Circulante}}$$

**Onde:**

LG - Liquidez Geral

SG - Solvência Geral

LC - Liquidez Corrente

**11.1.3. Declarações a serem enviadas através do sistema no portal [www.comprasgovernamentais.gov](http://www.comprasgovernamentais.gov):**

- a) No caso de ME ou EPP, a mesma deverá apresentar declaração, sob as penas da lei, de que cumpre os requisitos legais para a qualificação como microempresa ou empresa de pequeno porte, estando apta a usufruir do tratamento favorecido estabelecido nos arts. 42 a 49 da Lei Complementar n.º 123/2006, com base no que preceitua o Decreto n.º. 8.538/2015 alterado pelo Decreto n.º 10.273/2020.
- b) Declaração da licitante de que não possui em seu quadro de pessoal empregado com menos de 18 (dezoito) anos em trabalho noturno, perigoso ou insalubre e de 16 (dezesesseis) anos em qualquer trabalho, salvo na condição de aprendiz, a partir de 14 anos, nos termos do inciso XXXIII do art. 7º da Constituição Federal;
- c) Declaração, sob as penalidades cabíveis, da inexistência de fatos supervenientes impeditivos para a sua habilitação neste certame, sendo que a Codevasf procederá verificação junto ao portal [www.portaldatransparencia.gov.br](http://www.portaldatransparencia.gov.br) no intuito de verificar a inexistência de impedimento da empresa participante em licitar e contratar com a Administração Pública e por improbidade administrativas no Cadastro Nacional de Condenações Cíveis por Ato de Improbidade Administrativa disponível no portal do CNJ, [http://www.cnj.jus.br/improbidade\\_adm/consultar\\_requerido.php](http://www.cnj.jus.br/improbidade_adm/consultar_requerido.php); e
- d) Declaração de Elaboração Independente de Proposta, de acordo com o determinado na IN 02/2009, de 16/09/2009, da Secretaria de Logística e Tecnologia da Informação do Ministério do Planejamento, Orçamento e Gestão, publicada no DOU do dia 17/09/2009.

**11.1.4. Qualificação Técnica:**

- 11.1.4.1.** A documentação de Qualificação Técnica exigida no **item 8 do Termo de Referência, Anexo I deste Edital**, devendo ser apresentados na forma ali estabelecida para fins de avaliação da **qualificação técnica**, sob pena de inabilitação no certame.

**MINISTÉRIO DO DESENVOLVIMENTO REGIONAL - MDR**  
**COMPANHIA DE DESENVOLVIMENTO DOS VALES DO SÃO FRANCISCO E DO PARNAÍBA**

- 11.1.4.2.** No caso de comprovação da capacidade técnica do licitante e dos profissionais em serviços realizados no exterior, deverá ser apresentado Atestado de Capacidade Técnica, devidamente regularizado no país de origem, registrado no Consulado Brasileiro, que para efeito de habilitação, **podará ser apresentado em tradução livre.**
- 11.1.4.3.** PARA A EFICÁCIA DOS ATOS QUANTO AO ATENDIMENTO A QUE SE REFERE O **SUBITEM 11.1.4. QUALIFICAÇÃO TÉCNICA, ACIMA, O LICITANTE DEVERÁ ENCAMINHAR A DOCUMENTAÇÃO EXCLUSIVAMENTE POR MEIO DO SISTEMA, CONCOMITANTEMENTE COM OS DOCUMENTOS DE HABILITAÇÃO EXIGIDOS NO EDITAL, ATÉ A DATA E O HORÁRIO ESTABELECIDOS PARA ABERTURA DA SESSÃO PÚBLICA** (ART. 26 DO DECRETO 10.024/2019), DE ACORDO COM O **“ITEM 7 - INCLUSÃO/ENVIO DAS PROPOSTAS” DESSE EDITAL, SOB PENA DE INABILITAÇÃO DA EMPRESA.**
- 11.1.4.4.** A instrução do processo licitatório poderá ser realizada por meio de sistema eletrônico, de modo que os atos e os documentos de que trata este artigo, constantes dos arquivos e registros digitais, serão válidos para todos os efeitos legais, inclusive para comprovação e prestação de contas, nos termos do art. 8, § 1º do Dec. 10.024/2019.
- 11.1.4.5.** **A condição de aceitação dos documentos eletrônicos no item acima refere-se apenas aos documentos enviados via sistema <https://www.gov.br/compras>, para fins de julgamento/habilitação do certame, tendo em vista a Codevasf ainda tramitar seus processos fisicamente.**
- 11.1.5.** A validade das certidões referidas no subitem **11.1.1** corresponderá ao prazo fixado nos próprios documentos. Caso as mesmas não contenham expressamente o prazo de validade, a Codevasf convencionou o prazo como sendo o de 90 (noventa) dias, a contar da data de sua expedição, ressalvada a hipótese da licitante em comprovar que o documento tem prazo de validade superior ao antes convencionado, mediante a juntada de norma legal pertinente.
- 11.1.5.1.** Caso a(s) certidão(ões) expedidas pela(s) Fazenda(s) Federal, Estadual, Municipal ou do Distrito Federal seja(m) POSITIVA(S), deverá constar expressamente na mesma o efeito negativo, nos termos do art. 206 do Código Tributário Nacional/CTN, ou deverão ser juntados documentos que comprovem que o débito foi parcelado pelo próprio emitente, que a sua cobrança está suspensa, ou, se contestado, esteja garantida a execução mediante depósito em dinheiro ou através de oferecimento de bens.
- 11.1.5.2.** Toda a documentação apresentada pela licitante, para fins de habilitação, deverá pertencer à empresa que efetivamente executará o serviço, ou seja, o número de inscrição no Cadastro Nacional de Pessoa Jurídica – CNPJ deverá ser o mesmo em todos os documentos, com exceção da CND junto ao INSS e do CRF junto ao FGTS, sendo que neste último caso deverá comprovar que os recolhimentos de FGTS são centralizados.
- 11.2.** Não serão aceitos protocolos de entrega ou solicitação de documento em substituição aos requeridos no **subitem 11.1.1 deste Edital**, no que couber.
- 11.3.** Todos os documentos apresentados para habilitação deverão estar:
- Se a licitante for a matriz, todos os documentos deverão estar em nome da matriz; ou,
  - Se a licitante for a filial, todos os documentos deverão estar em nome da filial, exceto aqueles documentos que, pela própria natureza, comprovadamente, forem emitidos somente em nome da matriz.
- 11.4. Habilitação: Benefícios às Microempresas e Empresas de Pequeno Porte:**
- 11.4.1.** Nos termos do art. 42 da Lei Complementar nº 123/2006 e do Decreto nº 8.538/2015, em se tratando das microempresas ou empresas de pequeno porte, a comprovação de

**MINISTÉRIO DO DESENVOLVIMENTO REGIONAL - MDR  
COMPANHIA DE DESENVOLVIMENTO DOS VALES DO SÃO FRANCISCO E DO PARNAÍBA**

regularidade fiscal somente será exigida para efeito de contratação. Contudo, deverão apresentar toda a documentação exigida para efeito de comprovação de regularidade fiscal, mesmo que esta apresente alguma restrição (art. 43, caput da Lei Complementar n.º 123, de 14/12/2006).

- 11.4.2.** Na hipótese de haver alguma restrição na comprovação da regularidade fiscal quando da comprovação de que trata o subitem acima, será assegurado o **prazo de 5(cinco) dias úteis**, da divulgação do resultado da fase de habilitação, prorrogável por igual período, a critério da Codevasf, mediante justificativa da licitante, para a regularização da documentação, a realização do pagamento ou parcelamento do débito, e emissão de eventuais certidões negativas ou positivas com efeito de certidão negativa (art. 43, § 1º, da Lei Complementar n.º 123, de 14/12/2006), observando-se o procedimento definido no Decreto nº 8.538/2015 (art. 4º, § 1º, do Decreto nº 8.538/2015).
- 11.4.3. A comprovação de regularidade fiscal das microempresas e empresas de pequeno porte é condição para assinatura do contrato.**
- 11.4.4.** A não-regularização da documentação dentro do prazo previsto no **subitem 11.4.2** acima, implicará decadência do direito à contratação, sem prejuízo das sanções previstas, sendo facultado à Codevasf convocar as licitantes remanescentes, na ordem de classificação, para a contratação do objeto de que trata este Edital, ou revogar a licitação (art. 43, § 2º, da Lei Complementar n.º 123, de 14/12/2006).
- 11.5. Os documentos apresentados em língua estrangeira:**
- 11.5.1.** Os documentos apresentados durante a sessão pública, emitidos em idioma estrangeiro, poderão ser inicialmente apresentados com tradução livre, para a língua portuguesa, nos termos do art. 41 do Decreto 10.024/2019, excetuados os catálogos técnicos ilustrativos dos produtos ofertados, que poderão ser apresentados em língua portuguesa, inglesa ou espanhola;
- 11.5.2.** Na hipótese de o licitante vencedor ser estrangeiro, para fins de assinatura do contrato ou da ata de registro de preços, os documentos de que trata o **subitem 11.5.1** acima, serão traduzidos por tradutor juramentado no País e apostilados nos termos do disposto no Decreto nº 8.660, de 29 de janeiro de 2016, ou de outro que venha a substituí-lo, ou consularizados pelos respectivos consulados ou embaixadas, nos termos do art. 41, parágrafo único do Decreto 10.024/2019 e registrado no Cartório de Títulos e Documentos, arcando o licitante com todas e quaisquer despesas decorrentes da tradução.
- 11.6.** Serão desclassificadas as propostas que não atenderem às exigências do presente Edital e seus anexos, que sejam omissas, ou que apresentem irregularidades capazes de dificultar o julgamento.
- 11.7. No julgamento dos documentos de habilitação o pregoeiro poderá sanar erros ou falhas que não alterem a substância dos documentos e sua validade jurídica, mediante despacho fundamentado, registrado em ata e acessível a todos, atribuindo-lhes validade e eficácia para fins de habilitação. (art. 47 do Decreto nº 10.024, de 20/09/2019).**
- 11.8.** Se a proposta ou o lance de menor valor não for aceitável ou se a licitante desatender às exigências de habilitação, o Pregoeiro examinará a proposta ou o lance subsequente, verificando a sua aceitabilidade e procedendo à sua habilitação, na ordem de classificação, e assim sucessivamente, até a apuração de uma proposta ou lance que atenda ao Edital.
- 11.9.** Constatado o atendimento às exigências fixadas no Edital e seus Anexos, a licitante será declarada vencedora.

MINISTÉRIO DO DESENVOLVIMENTO REGIONAL - MDR  
COMPANHIA DE DESENVOLVIMENTO DOS VALES DO SÃO FRANCISCO E DO PARNAÍBA

**11.10. REABERTURA DA SESSÃO PÚBLICA**

**11.10.1.** A sessão pública poderá ser reaberta:

**11.10.1.1.** Nas hipóteses de provimento de recurso que leve à anulação de atos anteriores à realização da sessão pública precedente ou em que seja anulada a própria sessão pública, situação em que serão repetidos os atos anulados e os que dele dependam.

**11.10.1.2.** Quando houver erro na aceitação do preço melhor classificado ou quando o licitante declarado vencedor não assinar o contrato, não retirar o instrumento equivalente ou não comprovar a regularização fiscal, nos termos do art. 43, §1º da LC nº 123/2006. Nessas hipóteses, serão adotados os procedimentos imediatamente posteriores ao encerramento da etapa de lances.

**11.10.2.** Todos os licitantes remanescentes deverão ser convocados para acompanhar a sessão reaberta.

**11.10.3.** A convocação se dará por meio do sistema eletrônico (“chat”) de acordo com a fase do procedimento licitatório.

**12. RECURSOS ADMINISTRATIVOS**

**12.1.** Declarada a vencedora, qualquer licitante poderá, durante a sessão pública, de forma imediata e motivada, em campo próprio do sistema, manifestar sua intenção de recorrer, quando lhe será concedido **o prazo de 3 (três) dias úteis** para apresentar as razões de recurso, ficando as demais licitantes, desde logo, intimadas para, querendo, apresentarem contrarrazões em igual prazo, que começará a contar do término do prazo da recorrente, sendo-lhes assegurada vista imediata dos elementos indispensáveis à defesa dos seus interesses (**art. 44, §§ 1º e 2º do Decreto n.º 10.024/2019**).

**12.1.1.** Caso seja concedido o benefício estipulado no **subitem 11.4 deste Edital**, a abertura do prazo recursal em relação ao resultado do certame somente ocorrerá após a finalização do prazo determinado no referido subitem.

**12.2.** O acolhimento do recurso implica tão somente a invalidação daqueles atos que não sejam passíveis de aproveitamento.

**12.3.** **A falta de manifestação imediata e motivada da licitante importará na decadência do direito de recurso, ficando o Pregoeiro autorizado a adjudicar o objeto à licitante declarada classificada em primeiro lugar (art. 44, § 3º do Decreto n.º 10.024/2019).**

**12.4.** **Qualquer recurso administrativo contra a decisão do Pregoeiro não terá efeito suspensivo.**

**12.5.** Os autos do processo permanecerão com vistas franqueadas aos interessados na Secretaria de Licitações - PR/SL, na Sala 201 do Edifício Sede da Codevasf, em Brasília/DF, nos dias úteis no horário de 08:00 (oito) às 12:00 (doze) horas e de 13:30 (treze e trinta) às 17:00 (dezessete) horas, de segunda a sexta-feira.

**12.6.** As razões dos recursos deverão ser apresentadas, tempestivamente, via sistema através do portal do Compras Governamentais <https://www.gov.br/compras>, ou, caso haja algum problema de envio via sistema, para o e-mail: [licitacao@Codevasf.gov.br](mailto:licitacao@Codevasf.gov.br), dirigidas ao Pregoeiro, que os analisará e, quando mantiver sua decisão, encaminhará os autos à autoridade competente que, neste caso, deverá decidir sobre o recurso.

**12.7.** Não serão considerados os recursos interpostos após os respectivos prazos legais, bem como os que não forem apresentados na forma estabelecida no subitem acima.

MINISTÉRIO DO DESENVOLVIMENTO REGIONAL - MDR  
COMPANHIA DE DESENVOLVIMENTO DOS VALES DO SÃO FRANCISCO E DO PARNAÍBA

**13. ADJUDICAÇÃO E HOMOLOGAÇÃO**

- 13.1.** A adjudicação do item do presente Edital será viabilizada pelo Pregoeiro sempre que não houver recurso (**art. 46 do Decreto n.º 10.024/2019**).
- 13.2.** A homologação da licitação é de responsabilidade da autoridade competente e só poderá ser realizada depois da adjudicação dos itens aos proponentes vencedores pelo Pregoeiro, ou, quando houver recurso, pela própria autoridade competente.
- 13.3.** Após decididos os recursos e constatada a regularidade dos atos praticados, a autoridade competente adjudicará o objeto e homologará o procedimento licitatório;
- 13.4.** O Pregoeiro ou autoridade competente poderá encaminhar o processo ao setor que solicitou a aquisição com vistas à verificação da aceitabilidade dos itens cotados, antes da homologação do certame.

**14. FORMALIZAÇÃO DA ATA DE REGISTRO DE PREÇO**

- 14.1.** Homologada a licitação pela Autoridade Competente da Codevasf, será formalizada a Ata de Registro de Preços nos termos **do Anexo III deste Edital**, com a licitante classificada em primeiro lugar na disputa havida dos ITENS constante da Planilha Orçamentária, Anexo I do Termo de Referência, parte integrante deste edital.
- 14.2.** A Codevasf procederá ao encaminhamento da Ata de Registro de Preços, devidamente preenchida com os ITENS nos quais a licitante foi classificada em primeiro lugar, ao endereço eletrônico informado na proposta da mesma, que procederá a sua impressão e assinatura no **prazo de 5 (cinco) dias úteis**, remetendo-a a Codevasf para o endereço citado no **subitem 1.2 deste Edital**.
- 14.2.1.** O prazo previsto no **subitem 14.2** poderá ser prorrogado uma vez, por igual período, quando, durante o seu transcurso, for solicitado pela licitante a quem a mesma foi endereçada, desde que ocorra motivo justificado e aceito pela Codevasf.
- 14.2.2.** No caso do licitante se recusar a assinar a Ata de Registro de Preços, sem prejuízo das punições previstas neste Edital, o Pregoeiro poderá **convocar os licitantes remanescentes, na ordem de classificação, para fazê-lo em igual prazo e nas mesmas condições propostas pelo primeiro classificado, conforme parágrafo único do art. 13, do Decreto nº 7.892/13**.
- 14.3.** **Publicado o extrato da ata de registro de preços no Diário Oficial da União - DOU, a Ata de Registro de Preço terá efeito de compromisso de fornecimento ou prestação do serviço, conforme preceitua o art. 14 do Decreto nº 7.892/2013.**
- 14.4.** **A efetivação da Ata de Registro de Preços NÃO obriga a Codevasf a firmar as contratações que dela poderão advir, facultando-se lhe a realização de licitação específica para qualquer aquisição pretendida, sendo assegurado ao fornecedor beneficiário do registro de preços preferência de fornecimento ou prestação do serviço em igualdade de condições.**
- 14.5.** **Durante a vigência da Ata de Registro de Preços, será exigida da licitante a comprovação das condições de habilitação consignadas no edital.**
- 14.6.** O fornecedor beneficiário que não fizer a comprovação referida no **subitem 14.5 acima** terá sua proposta desclassificada, podendo a Codevasf convocar outro licitante, respeitada a ordem de classificação, para, após comprovados os documentos habilitatórios e feita a negociação, assumir a colocação de primeiro classificado na Ata de Registro de Preços, sem prejuízo das multas previstas neste Edital e das demais cominações legais.

MINISTÉRIO DO DESENVOLVIMENTO REGIONAL - MDR  
COMPANHIA DE DESENVOLVIMENTO DOS VALES DO SÃO FRANCISCO E DO PARNAÍBA

**15. CONTRATAÇÃO**

- 15.1.** A contratação não prescindirá da assinatura da Ata de Registro de Preços, na forma do disposto no art. 73 da Lei nº 13.303/16, sendo substituída pela respectiva Nota de Empenho ou Ordem de Serviço - OS quando o objeto a ser contratado não exigir obrigações secundárias.
- 15.2.** Após a assinatura da Ata de Registro de Preços e de acordo com a demanda de materiais e/ou produtos constantes do Sistema de Registro de Preços – SRP, procederá a emissão da Nota de Empenho em favor do fornecedor beneficiário do(s) item(ns) respectivo(s), bem como da Ordem de Serviço correspondente, durante a vigência da Ata de Registro de Preços, remetendo-as pelo e-mail, visando a aquisição dos mesmos.
- 15.2.1.** O fornecedor beneficiário que não aceitar as condições estabelecidas na Ordem de Serviço, não cumprindo assim as obrigações prescritas na Ata de Registro de Preço, estará sujeito às sanções previstas neste Edital.
- 15.2.2.** É facultado à Codevasf, quando o fornecedor beneficiário não aceitar a Nota de Empenho ou Ordem de Serviço nas condições estabelecidas, convocar outro licitante, obedecida a ordem de classificação, para assinatura da Ata de Registro de Preços, após negociação, aceitação da proposta e comprovação dos requisitos de habilitação.
- 15.2.3.** O fornecedor beneficiário da Ata de Registro de Preços deverá proceder a execução dos serviços em conformidade com as exigências prescritas **no item 5 do Termo de Referência, Anexo I deste Edital.**
- 15.3.** Havendo necessidade de efetivação do instrumento contratual, as licitantes deverão atentar para o seguinte:
- 15.3.1.** O licitante vencedor será convocado por escrito para assinar o contrato na Área de Desenvolvimento Integrado e Infraestrutura da Codevasf, em Brasília-DF, devendo comparecer no **prazo de 5 (cinco) dias**, contado a partir da data da convocação.
- 15.3.2.** O prazo para assinatura do contrato poderá ser prorrogado uma vez, por igual período, quando solicitado pelo licitante vencedor, no decorrer do prazo especificado no subitem acima, desde que ocorra motivo justificado e aceito pela Administração da Codevasf.
- 15.3.3.** Na assinatura do contrato, será exigida a comprovação das condições de habilitação consignadas no edital, as quais deverão ser mantidas pelo licitante durante a vigência do contrato.
- 15.3.4.** **A recusa injustificada da adjudicatária em assinar o contrato no prazo estabelecido, bem como não apresentar as mesmas condições exigidas para sua participação e habilitação neste certame, caracterizará o descumprimento total da obrigação assumida, sujeitando-a as sanções previstas neste Edital, sem prejuízo das demais cominações legais cabíveis.**
- 15.3.5.** Na hipótese do não comparecimento do licitante vencedor para a assinatura do Contrato no prazo estipulado ou em caso de recusa por parte desta, é facultado à Codevasf, por intermédio do Pregoeiro, convocar os licitantes remanescentes, por ordem de classificação para fazê-lo. Analisada a aceitabilidade da proposta, podendo, inclusive, negociar diretamente com o licitante para que seja obtido melhor preço, ou revogar este Pregão, sem prejuízo das cominações legais previstas no **item 24** deste Edital.

**MINISTÉRIO DO DESENVOLVIMENTO REGIONAL - MDR**  
**COMPANHIA DE DESENVOLVIMENTO DOS VALES DO SÃO FRANCISCO E DO PARNAÍBA**

- 15.3.6.** A Codevasf providenciará a publicação do extrato do Contrato no Diário Oficial da União, considerando que tal publicação deverá ocorrer nos termos previstos no § 2º do art. 51 da Lei nº 13.303/2016.
- 15.3.7.** Na impossibilidade do comparecimento na cidade de Brasília/DF, a empresa contratada deverá entrar em contato com a Assessoria Jurídica da Codevasf (PR/AJ), a fim de que se verifique a possibilidade de assinatura nas demais unidades desta empresa pública federal, localizadas em Montes Claros (MG), Bom Jesus da Lapa (BA), Petrolina (PE), Aracaju (SE), Penedo (AL), Juazeiro (BA), Teresina (PI), São Luís (MA), Goiânia (GO), Palmas (TO), Macapá (AP), Natal (RN), Belo Horizonte (BH), Recife (PE), Salvador (BA), Fortaleza (CE) ou João Pessoa (PB).
- 15.4.** Se a proposta do licitante classificado em primeiro lugar não alcançar o quantitativo total estimado para o item ou grupo de itens, os demais licitantes que concordarem com a prestação do serviço ao preço do primeiro colocado também serão convocados, respeitada a ordem de classificação, para proceder ao serviço desejado, até que o quantitativo total seja atingido, conforme determina o Art. 11º inciso II do § 2º, do Decreto nº 7.892/2013.

**16. CONTROLE DAS ALTERAÇÕES DE PREÇOS**

- 16.1.** Durante a vigência da Ata, os preços registrados são irrevogáveis, exceto nas hipóteses decorrentes e devidamente comprovadas das situações previstas no inciso VI do art. 81 da Lei nº 13.303/16 ou de redução dos preços praticados no mercado.
- 16.2.** Mesmo comprovada a ocorrência de situação prevista no inciso VI do art. 81 da Lei nº 13.303/16, a Codevasf, se julgar conveniente, poderá optar por cancelar a Ata e iniciar outro processo licitatório.
- 16.3.** Comprovada a redução dos preços praticados no mercado nas mesmas condições do registro e, definido o novo preço máximo a ser pago pela Codevasf, o fornecedor beneficiário será convocado pela Codevasf para negociação do valor registrado em Ata.
- 16.4.** Os fornecedores que não aceitarem reduzir seus preços aos valores praticados pelo mercado serão liberados do compromisso assumido, sem aplicação de penalidade.
- 16.5.** A ordem de classificação dos fornecedores que aceitarem reduzir seus preços aos valores de mercado observará a classificação original.
- 16.6.** Quando o preço de mercado se tornar superior aos preços registrados e o fornecedor não puder cumprir o compromisso, o órgão gerenciador poderá:
- I. liberar o fornecedor do compromisso assumido, caso a comunicação ocorra antes do pedido de execução dos serviços, e sem aplicação da penalidade se confirmada a veracidade dos motivos e comprovantes apresentados; e
  - II. convocar os demais fornecedores para assegurar igual oportunidade de negociação.
- 16.7.** Não havendo êxito nas negociações, o órgão gerenciador deverá proceder à revogação da ata de registro de preços, adotando as medidas cabíveis para obtenção da contratação mais vantajosa.
- 16.8.** Os preços somente poderão ser revistos em caso de desequilíbrio econômico-financeiro do preço registrado, que eleve o custo dos materiais registrados, ou em decorrência de eventual redução daqueles praticados no mercado, conforme - Arts. 17, 18 e 19 do Decreto nº 7.892/2013.

**17. CANCELAMENTO DA ATA DE REGISTRO DE PREÇOS**

**MINISTÉRIO DO DESENVOLVIMENTO REGIONAL - MDR**  
**COMPANHIA DE DESENVOLVIMENTO DOS VALES DO SÃO FRANCISCO E DO PARNAÍBA**

**17.1.** O Fornecedor Beneficiário da Ata terá seu registro de preços cancelado, por intermédio de processo administrativo específico, assegurados o contraditório e a ampla defesa, nos seguintes casos:

**17.1.1. A pedido, quando:**

1. Comprovar estar impossibilitado de cumprir as exigências da Ata, por ocorrência de casos fortuitos ou de força maior;
2. O seu preço registrado se tornar, comprovadamente, inexequível em função da elevação dos preços de mercado, dos insumos que compõem o custo das aquisições/contratações, e se a comunicação ocorrer antes do pedido de execução dos serviços.

**17.1.2. Por iniciativa da Codevasf, quando:**

- a) Sofrer sanção prevista nos incisos III do caput do art. 83 da Lei nº 13.303/16, ou no art. 7º da Lei nº 10.520, de 2002;
- b) Não aceitar reduzir o preço registrado, na hipótese deste se tornar superior àqueles praticados no mercado;
- c) Não manter as condições de habilitação ou qualificação técnica exigida no processo licitatório;
- d) Por razões de interesse público, devidamente motivadas e justificadas;
- e) Não cumprir as obrigações decorrentes da Ata de Registro de Preços;
- f) Recusar-se a realizar os serviços nos prazos estabelecidos no Edital e seus anexos;
- g) Na ocorrência de inexecução total ou parcial das condições estabelecidas na Ata de Registro de Preços ou nos pedidos dela decorrentes.

**17.2.** A Ata de Registro de Preço, decorrente deste Pregão, será cancelada automaticamente:

- a) Por decurso do prazo de vigência;
- b) Quando não restarem fornecedores registrados.

**17.3.** Em qualquer das hipóteses descritas na condição anterior, concluído o processo, a Codevasf fará o devido apostilamento na Ata de Registro de Preço e informará ao Fornecedor Beneficiário a nova ordem de registro.

**18. PRAZO DE VIGÊNCIA DA ATA DE REGISTRO DE PREÇOS**

**18.1.** O prazo de validade dos preços apresentados é de 12 (doze) meses, a contar da data de assinatura da Ata de Registro de Preços.

**18.2.** A eficácia legal do contrato será a partir da publicação do extrato no Diário Oficial da União, tendo início e vencimento em dia de expediente na Codevasf, devendo-se excluir o primeiro e incluir o último.

**18.3.** Os contratos decorrentes do SRP – Sistema de Registro de Preços terão sua vigência conforme as disposições contidas neste Edital e respectivos contratos decorrentes, obedecido o disposto no **art. 12, § 2º, do Decreto 7.892/13**.

**MINISTÉRIO DO DESENVOLVIMENTO REGIONAL - MDR  
COMPANHIA DE DESENVOLVIMENTO DOS VALES DO SÃO FRANCISCO E DO PARNAÍBA**

**19. VALOR ORÇADO**

- 19.1.** A Codevasf se propõe a pagar pelos serviços, objeto desta licitação, o valor máximo global de **R\$ 62.496.440,65 (sessenta e dois milhões, quatrocentos e noventa e seis mil, quatrocentos e quarenta reais e sessenta e cinco centavos), em um único item.**

**20. PARTICIPAÇÃO E ADESÃO**

- 20.1. Não se aplica a este objeto.**

**20.2. CONSTITUEM OBRIGAÇÕES DO ÓRGÃO GERENCIADOR DA ATA:**

- a) Receber o objeto no prazo e condições estabelecidas no edital e seus anexos;
  - b) Verificar, no prazo fixado, a conformidade dos bens recebidos provisoriamente com as especificações constantes do edital e da proposta, para fins de aceitação e recebimento definitivo;
  - c) Comunicar à Contratada, por escrito, sobre imperfeições, falhas ou irregularidades verificadas nos objetos fornecidos, para que seja substituído, reparado ou corrigido;
  - d) Acompanhar e fiscalizar o cumprimento das obrigações da Contratada, por meio de comissão/serviços especialmente designado;
  - e) Prestar informações e esclarecimentos pertinentes e necessários que venham a ser solicitados pelo representante da Contratada;
  - f) Efetuar o pagamento à Contratada no valor correspondente a execução do serviço do objeto, no prazo e forma estabelecidos no Edital e seus anexos.
  - g) Permitir ao fornecedor beneficiário da Ata de Registro de Preços o acesso ao local da entrega do objeto, desde que observadas as normas de segurança;
  - h) Notificar o fornecedor beneficiário da Ata de Registro de Preços de qualquer irregularidade encontrada na execução do serviço do objeto;
  - i) Promover ampla pesquisa de mercado, de forma a comprovar que os preços registrados permanecem compatíveis com aqueles praticados no mercado.
- 20.2.1.** A administração não responderá por quaisquer compromissos assumidos pela Licitante com terceiros, ainda que vinculados à execução do presente Edital, bem como por qualquer dano causado a terceiros em decorrência de ato da Licitante, de seus empregados, prepostos ou subordinados.
- 20.2.2. Caberá ao órgão gerenciador a prática de todos os atos de controle e administração do Sistema de Registro de Preços, e ainda o seguinte:**
- a) Registrar sua intenção de registro de preços no Portal de Compras do Governo Federal;
  - b) Consolidar informações relativas à estimativa individual e total de consumo, promovendo a adequação dos respectivos termos de referência encaminhados para atender aos requisitos de padronização e racionalização;
  - c) Promover atos necessários à instrução processual para a realização do procedimento licitatório;
  - d) Realizar pesquisa de mercado para identificação do valor estimado da licitação e, consolidar os dados das pesquisas de mercado realizadas pelos órgãos e

**MINISTÉRIO DO DESENVOLVIMENTO REGIONAL - MDR**  
**COMPANHIA DE DESENVOLVIMENTO DOS VALES DO SÃO FRANCISCO E DO PARNAÍBA**

entidades participantes, inclusive nas hipóteses previstas nos §§ 2º e 3º do art. 6º do Decreto nº 8.250/2014.

- e) Confirmar junto aos órgãos participantes a sua concordância com o objeto a ser licitado, inclusive quanto aos quantitativos e termo de referência;
- f) Realizar o procedimento licitatório;
- g) Gerenciar a ata de registro de preços;
- h) Conduzir eventuais renegociações dos preços registrados;
- i) Aplicar, garantida a ampla defesa e o contraditório, as penalidades decorrentes de infrações no procedimento licitatório; e
- j) Aplicar, garantida a ampla defesa e o contraditório, as penalidades decorrentes do descumprimento do pactuado na ata de registro de preços ou do descumprimento das obrigações contratuais, em relação às suas próprias contratações.
- k) Autorizar, excepcional e justificadamente, a prorrogação do prazo previsto no § 6º do art. 22 do Decreto 7.892/2013, respeitado o prazo de vigência da ata, quando solicitada pelo órgão não participante.

**20.3. CONSTITUEM OBRIGAÇÕES DO FORNECEDOR BENEFICIÁRIO DA ATA**

- 20.3.1.** A Contratada deverá cumprir todas as obrigações constantes do edital, seus anexos e sua proposta, assumindo seus riscos e as despesas decorrentes da boa e perfeita execução do objeto e ainda:
- 20.3.2.** Informar, no prazo máximo **de 5 (cinco) dias corridos**, quanto à aceitação ou não da prestação do serviço a outro órgão da Administração Pública, não participante deste registro de preços, que venha a manifestar o interesse em utilizar o presente registro de preço;
- 20.3.3.** Efetuar a entrega do objeto em perfeitas condições, conforme especificações, prazo e local constantes no Edital e seus anexos, acompanhado da respectiva nota fiscal, na qual constarão as indicações referentes à: marca, fabricante, procedência, prazo de validade, número do contrato e dados bancários para pagamento (banco, nome e código da agência e conta corrente);
- 20.3.4.** O objeto deve estar acompanhado do manual do usuário, com uma versão em português e da relação da rede de assistência técnica autorizada, no caso de equipamentos;
- 20.3.5.** Responsabilizar-se pelos vícios e danos decorrentes do objeto, de acordo com o art. 76 da Lei nº 13.303/16;
- 20.3.6.** Substituir, reparar ou corrigir, às suas expensas, no prazo fixado neste Edital, objeto com avarias ou defeitos;
- 20.3.7.** Comunicar à Contratante, no prazo máximo de 24 (vinte e quatro) horas que antecede a data da entrega, os motivos que impossibilitem o cumprimento do prazo previsto, com a devida comprovação;
- 20.3.8.** Manter, durante toda a execução do contrato, em compatibilidade com as obrigações assumidas, todas as condições de habilitação e qualificação exigidas na licitação;
- 20.3.9.** Assinar a Ata de Registro de Preços e aceitar a respectiva nota de empenho ou ordem de serviço, no prazo estabelecido no edital;
- 20.3.10.** Manter as condições exigidas para habilitação durante a vigência da Ata de Registro de Preços;

**MINISTÉRIO DO DESENVOLVIMENTO REGIONAL - MDR**  
**COMPANHIA DE DESENVOLVIMENTO DOS VALES DO SÃO FRANCISCO E DO PARNAÍBA**

- 20.3.11.** Pagar todos os tributos devidos em decorrência da execução dos serviços, bem como apresentar os documentos fiscais de cobrança em conformidade com o estabelecido neste Edital; e
- 20.3.12.** A contratada deverá observar todas as obrigações legais, secundárias, de segurança e medicina do trabalho, ambientais, trabalhistas e demais aplicáveis e necessárias à execução do objeto do Edital.

**21. PRAZO DE EXECUÇÃO E VIGÊNCIA**

- 21.1.** Os prazos para a entrega e execução dos serviços estão definidos **no item 10 do Termo de Referência, Anexo I deste Edital**, e nos subitens abaixo.
- 21.2.** O prazo de vigência dos contratos firmados a partir do presente SRP será a partir da data de emissão da Ordem de Serviço, contado em dias consecutivos, com prazo de execução do objeto de 12 (doze) meses, tendo início e vencimento em dia de expediente na Codevasf, devendo-se excluir o primeiro e incluir o último, podendo ser prorrogado, caso:
- a) Houver interesse da Codevasf;
  - b) Forem comprovadas as condições iniciais de habilitação financeira da contratada;
  - c) For constatada em pesquisa que os preços contratados permanecem vantajosos para a Codevasf;
  - d) Estiver justificada e motivada tecnicamente por escrito, em processo correspondente; e
  - e) Estiver previamente autorizada pela autoridade competente.
- 21.2.1.** A prorrogação de vigência do contrato deverá ser devidamente justificada no respectivo processo administrativo.
- 21.2.2.** Os pedidos de prorrogação de vigência dos contratos pelo contratado serão analisados pelo Fiscal do Contrato e/ou ao titular da unidade orgânica demandante, que emitirá parecer quanto à necessidade de prorrogação e o encaminhará ao Gestor do Contrato para providências decorrentes.
- 21.2.3.** O Gestor do Contrato, de posse dos documentos que compõem a solicitação de prorrogação de vigência do contrato, emitirá Nota Técnica e submeterá à Assessoria Jurídica para emissão de parecer.
- 21.2.4.** Após emissão de parecer jurídico, sendo este favorável ao pleito, o Gestor do Contrato elaborará Proposição e submeterá à apreciação da Diretoria Executiva, com vistas à autorização para celebração de Termo Aditivo.
- 21.2.5.** Qualquer pedido de aditamento de prazo, no interesse da CONTRATADA, somente será apreciado pela Codevasf se manifestado expressamente, por escrito, até 30 (trinta) dias antes do vencimento do Contrato.
- 21.3.** A expedição da “Ordem de Serviço” somente se efetivará após a publicação do extrato do Contrato no “Diário Oficial da União” e entrega das “Garantias de Cumprimento do Contrato e Riscos de Engenharia”, na Unidade de Finanças da Codevasf.
- 21.4.** Os prazos de início das etapas de execução, de conclusão e de entrega do objeto contratado admitirão prorrogação, mantidas as demais cláusulas do contrato e assegurada a manutenção de seu equilíbrio econômico-financeiro, desde que ocorra algum dos seguintes motivos, devidamente autuados em processo:
- a) Alteração do projeto ou especificações, pela Administração;

**MINISTÉRIO DO DESENVOLVIMENTO REGIONAL - MDR**  
**COMPANHIA DE DESENVOLVIMENTO DOS VALES DO SÃO FRANCISCO E DO PARNAÍBA**

- b) Superveniência de fato excepcional ou imprevisível, que altere as condições de execução;
  - c) Interrupção da execução do contrato ou diminuição do ritmo de trabalho por ordem e interesse da Administração;
  - d) Aumento das quantidades inicialmente previstas no contrato, nos limites permitidos por lei;
  - e) Impedimento de execução do contrato por fato ou ato de terceiro reconhecido pela Administração em documento contemporâneo à sua ocorrência;
  - f) Omissão ou atraso de providências a cargo da Administração, inclusive quanto aos pagamentos previstos de que resulte, diretamente, impedimento ou retardamento na execução do contrato, sem prejuízo das sanções legais aplicáveis aos responsáveis.
- 21.5.** A cada prorrogação a CONTRATADA deverá apresentar prova de regularização com tributos (Fazenda Federal, Estadual e Municipal), Previdência Social (CND), DÉBITOS TRABALHISTAS (CNDT) e FGTS ou comprovante de regularidade do SICAF.
- 21.5.1.** Caso a empresa esteja enquadrada em um dos motivos previstos no Art. 135 do Regulamento Interno de Licitações e Contratos da Codevasf, terá o contrato rescindido.
- 21.6.** O Termo Aditivo que prorrogar vigência contratual que implique em alteração no valor do contrato conterá cláusula especificando o respectivo valor.

**22. CONDIÇÕES DE PAGAMENTO**

- 22.1.** O pagamento dos serviços objeto deste Edital será realizado conforme as condições estabelecidas no **item 11 do Termo de Referência, Anexo I deste Edital**, serão efetuados em reais, com base nas medições mensais conforme o que foi efetivamente executado no período, sem qualquer custo adicional para a Codevasf, e contra a apresentação da Fatura/Notas Fiscais, devidamente atestada pela fiscalização da Codevasf, formalmente designada, e do respectivo Boletim de Medição referente ao mês de competência, observados ainda os subitens seguintes.
- 22.2.** Para efeito de pagamento será observado o prazo de até **30 (trinta) dias corridos**, contados a partir da data de apresentação das faturas/notas fiscais, já incluso nesse prazo o atesto das faturas/notas fiscais pela fiscalização.
- 22.2.1.** O atesto da fiscalização deverá ser efetuado no prazo de **5 (cinco) dias úteis**, após a entrega das faturas/notas fiscais.
- 22.2.2.** Caso a fiscalização não ateste a faturas/notas fiscais, os documentos apresentados serão devolvidos à empresa contratada, sendo o prazo estabelecido no **subitem 22.2** reiniciado após a entrega da nova documentação corrigida.
- 22.3.** As faturas deverão vir acompanhadas da documentação relativa a cada serviço faturado, devidamente atestado pela Fiscalização, isentas de erros ou omissões, com destaque das alíquotas tributárias incidentes e com a indicação do domicílio bancário, agência, localidade e número da conta corrente para recebimento dos respectivos créditos.
- 22.3.1.** Por não ser a Codevasf contribuinte do ICMS, fica estabelecido que a alíquota do imposto a ser destacada na nota fiscal será aquela praticada na operação interna, conforme art. 155, § 2º, inciso VII, letra “b”, da Constituição Federal/88.
- 22.4.** Os documentos de cobrança indicarão, obrigatoriamente, o número e a data de emissão da Nota de Empenho, emitida pela Codevasf, e, que cubram a execução do objeto.

**MINISTÉRIO DO DESENVOLVIMENTO REGIONAL - MDR**  
**COMPANHIA DE DESENVOLVIMENTO DOS VALES DO SÃO FRANCISCO E DO PARNAÍBA**

- 22.5.** É de inteira responsabilidade da empresa contratada a entrega à Codevasf dos documentos de cobrança acompanhados dos seus respectivos anexos de forma clara, objetiva e ordenada, que, se não atendido, implica desconsideração pela Codevasf dos prazos estabelecidos.
- 22.6.** As faturas só serão encaminhadas para pagamento depois de aprovadas pela área gestora, e deverão estar isentas de erros ou omissões, caso contrário, serão, de forma imediata, devolvidas à empresa contratada para correções.
- 22.7.** No ato da entrega, será feita a conferência de cada item entregue, atestando que os mesmos estão de acordo com as especificações técnicas que integraram o Termo de Referência, anexo deste Edital.
- 22.8.** O pagamento será efetuado após a conferência dos itens e da nota fiscal, em moeda corrente nacional, após o atesto do Fiscal do Contrato na nota fiscal e encaminhada para pagamento. A CONTRATADA deverá estar em situação regular no SICAF.
- 22.9.** Caso a CONTRATADA seja optante pelo Sistema Integrado de Pagamento de Impostos e Contribuições das Microempresas e Empresas de Pequeno Porte – SIMPLES, deverá apresentar, juntamente com a Nota Fiscal/Fatura, a devida comprovação, a fim de evitar a retenção na fonte dos tributos e contribuições, conforme legislação em vigor.
- 22.10.** A empresa contratada deverá manter situação regular junto ao Cadastro Informativo de Créditos do Setor Público Federal - CADIN, conforme disposto no Art. 6º da Lei nº 10.522, de 19 de julho de 2002.
- 22.11.** Sendo constatada qualquer irregularidade em relação à situação cadastral da contratada, esta será formalmente comunicada de sua situação irregular, para que apresente justificativas e comprovação de regularidade. Caso não se verifique que a empresa regularizou sua situação, estará sujeita ao descumprimento do inc. IX do art. 69, da Lei 13.303/2016.
- 22.12.** Quaisquer tributos ou encargos legais criados, alterados ou extintos após a data de apresentação da proposta, de comprovada repercussão nos preços contratados, ensejará a revisão destes, para mais ou para menos, conforme o caso.
- 22.13.** Ficam excluídos da hipótese referida no subitem anterior, tributos ou encargos legais que, por sua natureza jurídica tributária (impostos diretos e/ou pessoais) não reflitam diretamente nos preços do objeto contratual.
- 22.14.** Eventual solicitação de reequilíbrio econômico-financeiro do contrato será analisada consoante os pressupostos da Teoria da Imprevisão, nos termos como dispõe o art. 81, inc. VI, da Lei 13.303/2016.
- 22.15.** A CONTRATADA obriga-se a manter, durante toda a execução do contrato, todas as condições de habilitação e qualificação exigidas, em compatibilidade com as obrigações por ela assumidas.
- 22.16.** Será considerado em atraso o pagamento efetuado após o prazo estabelecido no **subitem 22.2**, caso em que a Codevasf pagará atualização financeira, aplicando-se a seguinte fórmula:

**AM = P x I**, onde:

**AM** = Atualização Monetária

**P** = Valor da Parcela a ser paga; e

**I** = Percentual de atualização monetária, assim apurado:

**I = (1+IM1/100)dx1/30x(1+im2/100) dx1/30x(1+imn/100) dx1/30x – 1**,  
onde:

**MINISTÉRIO DO DESENVOLVIMENTO REGIONAL - MDR**  
**COMPANHIA DE DESENVOLVIMENTO DOS VALES DO SÃO FRANCISCO E DO PARNAÍBA**

**i** = Variação do Índice de Preço ao Consumidor Amplo – IPCA no mês “m”;

**d** = Número de dias em atraso no mês “m”;

**m** = Meses considerados para o cálculo da atualização monetária.

**22.16.1.** Não sendo conhecido o índice para o período, será utilizado no cálculo, o último índice conhecido.

**22.16.2.** Quando utilizado o último índice conhecido, o cálculo do valor ajustado será procedido tão logo seja publicado o índice definitivo correspondente ao período de atraso. Não caberá qualquer remuneração a título de correção monetária para pagamento decorrente do acerto de índice.

**22.17. REAJUSTAMENTO DOS PREÇOS**

**22.17.1** Os preços permanecerão válidos por um período de um ano, contados da data de apresentação da proposta. Após este prazo serão reajustados aplicando-se a seguinte fórmula (desde que todos os índices tenham a mesma data base):

$$R = V \cdot \left( 0,81691 \cdot \frac{(I_{p1} - I_{p0})}{I_{p0}} + 0,11066 \cdot \frac{(I_{d1} - I_{d0})}{I_{d0}} + 0,01863 \cdot \frac{(I_{t1} - I_{t0})}{I_{t0}} + 0,05380 \cdot \frac{(I_{incc1} - I_{incc0})}{I_{incc0}} \right)$$

Onde:

R é o valor do reajustamento procurado;

V é o valor contratual a ser reajustado;

Ip1 é o índice da pavimentação correspondente ao mês do aniversário da proposta;

Ip0 é o índice inicial da pavimentação correspondente ao mês de apresentação da proposta.

Id1 é o índice da drenagem correspondente ao mês do aniversário da proposta;

Id0 é o índice inicial da drenagem correspondente ao mês de apresentação da proposta.

It1 é o índice da terraplenagem correspondente ao mês do aniversário da proposta;

It0 é o índice inicial da terraplenagem correspondente ao mês de apresentação da proposta;

Iincc1 é o índice nacional da construção civil (INCC) correspondente ao mês do aniversário da proposta;

Iincc0 é o índice nacional da construção civil (INCC) inicial da mão de obra correspondente ao mês de apresentação da proposta.

**22.17.2.** Os índices a serem considerados no reajustamento serão extraídos das tabelas publicadas na revista Conjuntura Econômica, editada pela Fundação Getúlio Vargas, correspondente à coluna 37 da FGV – Pavimentação, cód. 157972.

**22.17.3.** Os índices a serem considerados no reajustamento serão extraídos das tabelas publicadas na revista Conjuntura Econômica, editada pela Fundação Getúlio Vargas, correspondente à coluna 38 da FGV – Terraplenagem, cód. AO157956.

**22.17.4.** Os índices a serem considerados no reajustamento serão extraídos das tabelas publicadas na revista Conjuntura Econômica, editada pela Fundação Getúlio Vargas, correspondente à coluna 39A da FGV – Drenagem, cód. 1002385.

**22.17.5.** Os índices a serem considerados no reajustamento serão extraídos das tabelas publicadas na revista Conjuntura Econômica, editada pela Fundação Getúlio Vargas, correspondente à coluna 6 da FGV – Índice Nacional de Custo da Construção (INCC), cód. 160868.

**22.17.6.** Caso haja mudança de data base nestes índices, deve-se primeiro calcular o valor do

**MINISTÉRIO DO DESENVOLVIMENTO REGIONAL - MDR**  
**COMPANHIA DE DESENVOLVIMENTO DOS VALES DO SÃO FRANCISCO E DO PARNAÍBA**

índice na data base original utilizando-se a seguinte fórmula:

$$I_{DB1}^{Mês2} = \frac{I_{DB2}^{Mês2} \times I_{DB1}^{Mês1}}{100}$$

Onde:

$I_{DB1}^{Mês2}$  = Valor desejado. Índice do mês de reajuste com data base original.

$I_{DB2}^{Mês2}$  = Índice do mês de reajuste com a nova data base.

$I_{DB1}^{Mês1}$  = Índice do mês em que mudou a tabela, na data base original.

### **23. MULTAS**

- 23.1.** Nos casos de inexecução total do contrato, por culpa exclusiva da CONTRATADA, cabe a aplicação de multa de 10% (dez por cento) do contrato, independente das demais sanções previstas no Regulamento Interno de Licitações e Contratos.
- 23.2.** Nos casos de inexecução parcial do objeto, por culpa exclusiva da CONTRATADA, será cobrada multa de 10% (dez por cento) do valor da parte não executada do contrato, sem prejuízo da responsabilidade civil e perdas das garantias contratuais.
- 23.3.** Nos casos de atrasos na execução de serviços descritos no cronograma físico do objeto ou no atendimento às exigências contratuais e editalícias, por conta exclusiva da CONTRATADA, aplicar-se-á multa moratória conforme os graus de penalidades estabelecidos abaixo:

Graus de Penalidade:

Grau 1 – multa de R\$ 100,00 (cem reais) por dia de atraso;

Grau 2 – multa de R\$ 500,00 (quinhentos reais) por dia;

Grau 3 – multa de 0,2% por dia sobre o valor total do item estimado no cronograma físico-financeiro para o período;

Grau 4 – multa de 0,2% por dia sobre o valor contratual atualizado.

**Tabela 1 – Inadimplências e o respectivo grau de penalidade**

<b>Inadimplências</b>	<b>Grau de Penalidade</b>
a) Pelo não atendimento à determinação estipulada pela FISCALIZAÇÃO, no prazo por ela estabelecido, desde que seja comunicada à CONTRATADA através do registro no Diário de Obras ou no Livro de Ocorrências ou por outro documento escrito.	1
b) Pela não apresentação de itens exigidos em cláusulas editalícias ou contratuais, dentro do prazo estabelecido.	2
c) Por dificultar ou impedir o acesso da FISCALIZAÇÃO a documentos, materiais e canteiros de obras.	2
d) Pelo atraso no cumprimento dos prazos estabelecidos no Cronograma Físico do objeto, desde que injustificados ou cuja justificativa não tenha sido aceita pela FISCALIZAÇÃO.	3
e) Pelo atraso na conclusão do objeto, em conformidade com o prazo contratado ou aditado.	4

**MINISTÉRIO DO DESENVOLVIMENTO REGIONAL - MDR**  
**COMPANHIA DE DESENVOLVIMENTO DOS VALES DO SÃO FRANCISCO E DO PARNAÍBA**

- 23.4.** Comprovando o impedimento ou reconhecida a força maior, devidamente justificados e aceitos pela FISCALIZAÇÃO, em relação a um dos eventos arrolados na Tabela 1, a CONTRATADA ficará isenta das penalidades mencionadas.
- 23.5.** Ocorrida à inadimplência, a multa será aplicada pela Codevasf, após regular processo administrativo, observando-se o seguinte:
- a)** A multa será descontada da garantia prestada pela contratada;
  - b)** Caso o valor da multa seja de valor superior ao valor da garantia prestada, além da perda desta, responderá a contratada pela sua diferença, a qual será descontada dos pagamentos eventualmente devidos pela Codevasf ou ainda, quando for o caso, cobrada judicialmente;
  - c)** Caso o valor do faturamento seja insuficiente para cobrir a multa, a contratada será convocada para complementação do seu valor no prazo de 5 (cinco) dias a contar da data da convocação;
  - d)** Não havendo qualquer importância a ser recebida pela contratada, esta será convocada a recolher à Gerência de Finanças da Codevasf – AA/GFN o valor total da multa, no prazo de 5 (cinco) dias, contado a partir da data da comunicação.
- 23.6.** O licitante vencedor terá um prazo inicialmente de 10 (dez) dias úteis para defesa prévia e, posteriormente, diante de uma eventual decisão que lhe tenha sido desfavorável, terá mais um prazo de 05 (cinco) dias úteis, contado a partir da data de cientificação da aplicação multa, para apresentar recurso à Codevasf. Ouvida a fiscalização e acompanhamento do contrato ou da ata de registro de preços, o recurso será encaminhado à Assessoria Jurídica da Superintendência Regional/Sede, que procederá ao seu exame.
- 23.7.** Após o procedimento estabelecido no item anterior, o recurso será apreciado pela Diretoria Executiva da Codevasf, que poderá relevar ou não a multa.
- 23.8.** Em caso de relevação da multa, a Codevasf se reserva o direito de cobrar perdas e danos porventura cabíveis em razão do inadimplemento de outras obrigações, não constituindo a relevação novação contratual nem desistência dos direitos que lhe forem assegurados.
- 23.9.** Caso a Diretoria Executiva mantenha a multa, não caberá novo recurso administrativo.

**24. SANÇÕES ADMINISTRATIVAS**

- 24.1.** Ficará impedido de licitar e de contratar com a União e será descredenciado no SICAF, pelo prazo de até cinco anos, sem prejuízo das multas previstas em edital e no contrato e das demais cominações legais, garantido o direito à ampla defesa, o licitante que, convocado dentro do prazo de validade de sua proposta (**art. 49 do Decreto 10.024/19**):
- a) não assinar o contrato ou a ata de registro de preços;
  - b) não entregar a documentação exigida no edital;
  - c) apresentar documentação falsa;
  - d) causar o atraso na execução do objeto;
  - e) não mantiver a proposta;
  - f) falhar na execução do contrato;
  - g) fraudar a execução do contrato;

**MINISTÉRIO DO DESENVOLVIMENTO REGIONAL - MDR**  
**COMPANHIA DE DESENVOLVIMENTO DOS VALES DO SÃO FRANCISCO E DO PARNAÍBA**

- h) comportar-se de modo inidôneo;
  - i) declarar informações falsas; e
  - j) cometer fraude fiscal.
- 24.2.** Nos certames realizados pela modalidade Pregão, aplica-se ao contratado, no que couber, a penalidade prevista no **art. 7º da Lei nº 10.520, de 17 de julho de 2002**, exclusivamente quanto aos ilícitos praticados durante a etapa da licitação.
- 24.3.** Aos atos praticados após a etapa da licitação, será aplicada a suspensão temporária de participação em licitação e impedimento de contratar, no prazo de até 2 (dois) anos, previsto no **art. 83 da Lei 13.303/2016**.
- 24.4.** Reputar-se-ão inidôneos atos como os descritos nos artigos 337-E a 337-P do Decreto-Lei nº 2.848/1940, conforme preconiza o art. 41 da Lei 13.303/2016.
- 24.5.** Poderão ser aplicadas ainda as seguintes sanções:
- a) Advertência;
  - b) Multa, conforme previsto no **item 23**;
  - c) Suspensão temporária.
- 24.6.** Deve ser garantido o contraditório e a ampla defesa na aplicação das sanções administrativas, mediante abertura de prazo de **10 (dez) dias úteis para defesa e após, um novo prazo 5 (cinco) dias úteis para eventual recurso**.
- 24.7.** A multa, aplicada após regular processo administrativo, deve ser descontada da garantia do respectivo contratado.
- 24.8.** As sanções de advertência e de suspensão temporária de participação em licitação e impedimento de contratar podem ser cumuladas com a de multa, devendo a defesa prévia do interessado, no respectivo processo, ser apresentada **no prazo de 10 (dez) dias úteis e após, um novo prazo 5 (cinco) dias úteis para eventual recurso**.
- 24.9.** A sanção de suspensão, prevista no **subitem 24.5., alínea “c”**, observará os parâmetros estabelecidos no Regulamento de Licitações e Contratos da Codevasf, e pode ser aplicada às empresas ou aos profissionais que, em razão dos contratos ou a ata de registro de preços:
- a) Tenham sofrido condenação definitiva por praticarem, por meios dolosos, fraude fiscal no recolhimento de quaisquer tributos;
  - b) Tenham praticado atos ilícitos visando a frustrar os objetivos da licitação; ou
  - c) Demonstrem não possuir idoneidade para contratar com a Codevasf, em virtude de atos ilícitos praticados.
- 24.10.** Aplicar-se-á na presente licitação as sanções administrativas, criminais e demais regras previstas no Capítulo II, Seção III da Lei nº 13.303/2016 e 337-E a 337-P do Decreto-Lei nº 2.848/1940, conforme preconiza o art. 41 da Lei 13.303/2016.
- 24.11.** As penalidades serão obrigatoriamente registradas no SICAF, e no caso de suspensão de licitar, o licitante deverá ser descredenciado por igual período, sem prejuízo das multas previstas neste Edital e das demais cominações legais.
- 24.12.** Caberá recurso no prazo de 05 (cinco) dias úteis contado a partir da data da intimação ou da lavratura da ata da aplicação das penas de advertência, multa, suspensão temporária de participação em licitação, impedimento de contratar com a administração pública e declaração de inidoneidade.

**MINISTÉRIO DO DESENVOLVIMENTO REGIONAL - MDR**  
**COMPANHIA DE DESENVOLVIMENTO DOS VALES DO SÃO FRANCISCO E DO PARNAÍBA**

**25. GARANTIA**

- 25.1.** Como garantia para a completa execução das obrigações contratuais e da liquidação das multas convencionais, fica estipulada uma "Garantia de Execução" no montante de 5% (cinco por cento) do valor do contrato, a ser previamente integralizada à assinatura do mesmo, em espécie, Seguro Garantia emitida por seguradora autorizada pela SUSEP ou Fiança Bancária, a critério da contratada.
- 25.1.1.** A garantia a que se refere o subitem acima deverá ser entregue na **Área de Desenvolvimento Integrado e Infraestrutura da Codevasf**, até a data da assinatura do contrato.
- 25.2.** A caução na forma de Carta de Fiança Bancária ou seguro garantia deverão estar em vigor e cobertura até o final do prazo previsto para assinatura do Termo de Encerramento Definitivo do Contrato.
- 25.3.** Após a assinatura do Termo de Encerramento Físico do contrato, será devolvida a "Garantia/Caução de Execução", uma vez verificada a perfeita execução do objeto contratual.
- 25.4.** A garantia em espécie deverá ser depositada em instituição financeira oficial, credenciada pela Codevasf, em conta remunerada que poderá ser movimentada somente por ordem da Codevasf.
- 25.5.** A não integralização da garantia representa inadimplência contratual, passível de aplicação de multas e de rescisão, na forma prevista nas cláusulas contratuais.
- 25.6.** Por ocasião de eventuais aditamentos contratuais que promovam acréscimos ao valor contratado ou prorrogações de prazo contratual, a garantia prestada deverá ser reforçada e/ou renovada, de forma a manter a observância do disposto no caput desta cláusula, em compatibilidade com os novos valores e prazos pactuados.
- 25.7.** Não haverá qualquer restituição de garantia em caso de dissolução contratual, na forma do disposto na cláusula de rescisão, hipótese em que a garantia reverterá e será apropriada pela Codevasf.
- 25.8.** A Contratada deverá manter atualizada a garantia contratual até 90 (noventa) dias após o recebimento provisório do objeto contratado.
- 25.9.** A garantia, qualquer que seja a modalidade escolhida, assegurará o pagamento de:
- a) Prejuízos advindos do não cumprimento do objeto do contrato;
  - b) Prejuízos diretos causados à Administração decorrentes de culpa ou dolo durante a execução do contrato;
  - c) Multas moratórias e punitivas aplicadas pela Administração à contratada; e
  - d) Obrigações trabalhistas e previdenciárias de qualquer natureza, não adimplidas pela contratada, quando couber.

**26. CÓDIGO DE CONDUTA ÉTICA E INTEGRIDADE DA CODEVASF**

- 26.1.** A Contratada deverá apresentar quando da assinatura do contrato o **Termo de Observância ao Código de Conduta Ética e Integridade da Codevasf**, devidamente assinado, conforme modelo constante do **Anexo IV deste Edital**, sendo condição essencial para a referida assinatura.

**MINISTÉRIO DO DESENVOLVIMENTO REGIONAL - MDR**  
**COMPANHIA DE DESENVOLVIMENTO DOS VALES DO SÃO FRANCISCO E DO PARNAÍBA**

- 26.2. O descumprimento do **Código de Conduta Ética e Integridade da Codevasf**, constante do **Anexo V deste Edital**, por empregado da empresa Licitante, deverá ser comunicado formalmente ao representante legal da referida empresa.
27. **DISPOSIÇÕES GERAIS**
- 27.1. Os serviços e/ou fornecimentos serão realizados em conformidade com o edital, resultantes do Escopo dos Serviços, dos Termo de Referência, Especificações Técnicas e anexos, que juntadas à proposta da CONTRATADA, farão parte integrante da Ata de Registro de Preços e/ou do CONTRATO.
- 27.2. A diferença percentual entre o valor global do contrato e o valor obtido a partir dos custos unitários do orçamento estimado pela administração pública não poderá ser reduzida, em favor do contratado, em decorrência de aditamentos contratuais que modifiquem a composição orçamentária.
- 27.3. É facultada ao Pregoeiro ou à autoridade superior, em qualquer fase da licitação, a promoção de diligências destinadas a esclarecer ou a complementar a instrução do processo, vedada a inclusão posterior de documento ou informação que deveria constar no ato da sessão pública.
- 27.4. As situações não previstas neste Edital, inclusive as decorrentes de caso fortuito ou de força maior, serão resolvidas pelo Pregoeiro ou pela autoridade competente, desde que pertinentes com ao objeto do pregão e observada a legislação.
- 27.5. A CONTRATADA não poderá invocar alterações de cláusulas contratuais por desconhecimento de dificuldades inerentes à execução do objeto deste Edital.
- 27.6. O Licitante é responsável pela fidelidade e legitimidade das informações prestadas e dos documentos apresentados em qualquer fase da licitação. A falsidade de qualquer documento apresentado ou a inverdade das informações nele contidas implicará a imediata desclassificação do Licitante que o tiver apresentado, ou, caso tenha sido a adjudicatária, a rescisão do instrumento contratual, sem prejuízos das demais sanções cabíveis.
- 27.7. Os documentos eletrônicos produzidos com a utilização de processo de certificação disponibilizada pela ICP-Brasil, nos termos da Medida Provisória nº 2.200-2, de 24 de agosto de 2001, serão recebidos e presumidos verdadeiros em relação aos signatários, dispensando-se o envio de documentos originais e cópias autenticadas em papel.
- 27.8. O não atendimento a exigências formais não essenciais não importará no afastamento do licitante, desde que, a critério do Pregoeiro, seja possível a aferição de sua qualificação e a exata compreensão da sua proposta, durante a realização da sessão pública do pregão.
- 27.9. A **autoridade competente para homologar o procedimento licitatório** de que trata este Edital **poderá revogá-lo** somente em razão do interesse público, por motivo de fato superveniente devidamente comprovado, pertinente e suficiente para justificar a revogação, **e deverá anulá-lo por ilegalidade, de ofício ou por provocação** de qualquer pessoa, por meio de ato escrito e fundamentado, nos termos do art. 50 do Decreto 10.024/2019, salvo quando for viável a convalidação do ato ou do procedimento viciado, conforme descrito art. 62 da Lei 13.303/2016.
- 27.10. O Edital e seus elementos constitutivos são de propriedade da Codevasf. Os referidos documentos não poderão ser adulterados, devendo ser utilizados única e exclusivamente para fins de elaboração das propostas, assegurados os direitos autorais. A utilização dos referidos documentos por terceiros só se realizará no caso em que venha a ser expressamente autorizado pela Codevasf.
- 27.11. Responsabiliza-se o licitante vencedor por quaisquer ônus decorrentes de danos que vier causar à Codevasf e a terceiros, em decorrência da execução do contrato.

**MINISTÉRIO DO DESENVOLVIMENTO REGIONAL - MDR**  
**COMPANHIA DE DESENVOLVIMENTO DOS VALES DO SÃO FRANCISCO E DO PARNAÍBA**

- 27.12.** Na contagem dos prazos estabelecidos neste Edital e seus Anexos, excluir-se-á o dia do início e incluir-se-á o do vencimento. Só se iniciam e vencem os prazos em dias de expediente na Codevasf.
- 27.13.** Este Edital e seus Anexos farão parte integrante do Contrato a ser firmado com o licitante vencedor, independente de transcrições.
- 27.14.** O Foro da Justiça Federal da Seção Judiciária do Distrito Federal, em quaisquer das Varas Federais instaladas na cidade de Brasília, será o competente para dirimir questões oriundas da presente convocação, renunciando as partes, a qualquer outro, por mais privilegiado que seja.

---

**MARCELO ANDRADE MOREIRA PINTO**  
**Diretor-Presidente CODEVASF**

*Processo n.º 59500.001831/2021-43-e (JMST)*

**MINISTÉRIO DO DESENVOLVIMENTO REGIONAL - MDR  
COMPANHIA DE DESENVOLVIMENTO DOS VALES DO SÃO FRANCISCO E DO PARNAÍBA**

**EDITAL Nº 77/2021  
PREGÃO ELETRÔNICO  
SISTEMA DE REGISTRO DE PREÇOS – SRP**

**ANEXO I**

**TERMO DE REFERÊNCIA E SEUS ANEXOS  
(DISPONÍVEIS NOS ARQUIVOS ELETRÔNICOS)**

**MINISTÉRIO DO DESENVOLVIMENTO REGIONAL - MDR  
COMPANHIA DE DESENVOLVIMENTO DOS VALES DO SÃO FRANCISCO E DO PARNAÍBA**

**PREGÃO ELETRÔNICO  
(SISTEMA DE REGISTRO DE PREÇOS – SRP)  
EDITAL N.º 77/2021**

**ANEXO II- CARTA DE APRESENTAÇÃO DE PROPOSTA  
ITEM (NS) X, Y**

**DADOS DO PROPONENTE**

**RAZÃO SOCIAL:**

**CNPJ:**

**ENDEREÇO:**

**FONE:**

**E-MAIL:**

**SÍTIO:**

À  
CODEVASF  
SGA/Norte, Quadra 601, Conjunto I  
CEP 70.830.901 – Brasília-DF  
Ref.: Edital nº 77/2021

Prezados Senhores,

Tendo examinado o **PREGÃO ELETRÔNICO - SRP - EDITAL N.º 77/2021** e seus elementos técnicos constitutivos, nós, abaixo-assinados, oferecemos proposta **para a prestação de serviços de execução de pavimentação com aplicação de concreto betuminoso usinado a quente (CBUQ), em vias urbanas e rurais de municípios diversos inseridos na área de atuação da Codevasf, no estado do Amapá, em um total de 588.000m<sup>2</sup>, pelo valor global de R\$ \_\_\_\_\_, (VALOR TOTAL POR EXTENSO, EM REAIS), de acordo com a planilha de preços em Anexo, que é parte integrante desta proposta.**

Comprometendo-nos, se nossa proposta for aceita, a executar os serviços no prazo fixado no Edital e conforme Especificações Técnicas, a contar da data de emissão da(s) Nota(s) de Empenho pela Codevasf. Caso nossa proposta seja aceita, obteremos garantia de um Banco num valor que não exceda 5% (cinco por cento) do valor do contrato, para a realização do contrato.

Nos preços cotados, deverá estar incluso o transporte (frete) para o material necessário à execução do objeto desta licitação.

Comprometendo-nos, se nossa proposta for aceita, a realizar o serviço no prazo de \_\_\_\_ (\_\_\_\_) \_\_\_\_\_, a contar da data de assinatura do contrato.

Concordamos em manter a validade desta proposta por um período de 60 (sessenta) dias desde a data fixada para abertura das propostas (\_\_\_\_/\_\_\_\_/\_\_\_\_), representando um compromisso que pode ser aceito a qualquer tempo antes da expiração do prazo.

Até que seja preparado e assinado um contrato formal, esta proposta, será considerada um contrato de obrigação entre as partes.

Na oportunidade, credenciamos junto à CODEVASF o(a) Sr.(ª) \_\_\_\_\_, carteira de Identidade n.º \_\_\_\_\_, Órgão Expedidor \_\_\_\_\_, CPF n.º \_\_\_\_\_, residente e domiciliado(a) na rua \_\_\_\_\_, n.º \_\_\_\_\_, bairro \_\_\_\_\_, na cidade de \_\_\_\_\_, Estado de \_\_\_\_\_, ao(à) qual outorgamos os mais amplos poderes inclusive para interpor recursos, quando cabíveis transigir, desistir, assinar contratos, atas e documentos, enfim, praticar os demais atos no presente processo licitatório.

Declaramos, que temos pleno conhecimento de todos os aspectos relativos à licitação em pauta, e ainda, que concordamos plenamente com as condições constantes no presente Edital e seus anexos, e que nos preços propostos estão inclusos todos os tributos e despesas, de qualquer natureza, incidentes sobre os serviços.

Atenciosamente,

\_\_\_\_\_  
FIRMA LICITANTE/CNPJ

\_\_\_\_\_  
ASSINATURA DO REPRESENTANTE LEGAL

**MINISTÉRIO DO DESENVOLVIMENTO REGIONAL - MDR  
COMPANHIA DE DESENVOLVIMENTO DOS VALES DO SÃO FRANCISCO E DO PARNAÍBA**

**ANEXO III**

**MINUTA DA ATA DE REGISTRO DE PREÇOS**

**PREGÃO ELETRÔNICO SRP Nº 77/2021  
PROCESSO Nº 59500.001831/2021-43-e**

Aos \_\_\_\_ dias de \_\_\_\_\_ do ano de \_\_\_\_\_, a **COMPANHIA DE DESENVOLVIMENTO DOS VALES DO SÃO FRANCISCO E DO PARNAÍBA - CODEVASF**, empresa pública federal criada pela Lei nº 6.088, de 16/07/1974, com atual denominação social por força da Lei nº 9.954, de 06 de janeiro de 2000 e regida por seu Estatuto Social aprovado pelo Decreto nº 8.258, de 29 de maio de 2014, alterado pela Ata da Assembleia Geral Ordinária de 11 de novembro de 2020 e Ata da Assembleia Geral Extraordinária de 29 de janeiro de 2021, com sede no Setor de Grandes Áreas Norte - SGA/Norte, Quadra 601, Conjunto I, Brasília-DF, inscrito no CNPJ/MF sob o nº 00.399.857/0001-26, neste ato representada pelo Sr. Marcelo Andrade Moreira Pinto, Diretor-Presidente da Codevasf, brasileiro, casado, portador da Carteira de Identidade nº 083.742.727, expedida pela SSP/BA, e do CPF 008.261.025-81, residente e domiciliado em Brasília/DF, nomeado, e de acordo com a Lei nº 10.520/2002, Decreto nº 10.024 de 20/09/2019, Decreto nº 7.892/2013, Lei Complementar nº 123/06, Decreto nº 6.204/2007, Lei 13.303/2016 e das demais normas legais aplicáveis, em face da classificação da proposta apresentada no Pregão Eletrônico por Registro de Preços nº 77/2021, **para a prestação de serviços de execução de pavimentação com aplicação de concreto betuminoso usinado a quente (CBUQ), em vias urbanas e rurais de municípios diversos inseridos na área de atuação da Codevasf, no estado do Amapá, em um total de 588.000m<sup>2</sup>, pelo valor global de R\$ \_\_\_\_\_, (VALOR TOTAL POR EXTENSO, EM REAIS)**, com a consequente efetivação da Ata de Registro de Preços e respectivos contratos, cujo resultado foi publicado no Diário Oficial da União e homologado pela Diretoria Executiva da Codevasf, constante às fls. \_\_\_\_\_ do **Processo nº 59500.001831/2021-43-e**, RESOLVE registrar os preços da seguinte empresa detentora da Ata: \_\_\_\_\_, CNPJ nº \_\_\_\_\_, com sede no \_\_\_\_\_, telefone nº \_\_\_\_\_, fax nº \_\_\_\_\_, representada por seu \_\_\_\_\_, Sr. \_\_\_\_\_, (nacionalidade) \_\_\_\_\_, (estado civil) \_\_\_\_\_, residente e domiciliado em \_\_\_\_\_, RG nº \_\_\_\_\_, CPF nº \_\_\_\_\_, atendendo às condições previstas no instrumento convocatório e às constantes desta ATA DE REGISTRO DE PREÇOS, em conformidade com os itens a seguir elencados, com suas características e respectivas quantidades, mediante as condições seguintes:

ITEM	DESCRIÇÃO	MARCA	UNID	QTD	PREÇOS MÁXIMOS (R\$)	
					UNITÁRIO	TOTAL
01						
02						
03						

**1. DA VIGÊNCIA DA ATA DE REGISTRO DE PREÇOS**

- 1.1.** O prazo de validade dos preços apresentados é de 12 (doze) meses, a contar da data de publicação da Ata de Registro de Preços, no Diário Oficial da União.

**MINISTÉRIO DO DESENVOLVIMENTO REGIONAL - MDR**  
**COMPANHIA DE DESENVOLVIMENTO DOS VALES DO SÃO FRANCISCO E DO PARNAÍBA**

- 1.2. A existência de preços registrados não obriga a Codevasf a firmar as contratações que deles poderão advir, facultando-se a realização de licitação específica para o objeto pretendido, sendo assegurado ao detentor do registro preferência na aquisição dos materiais ou equipamentos em igualdade de condições.

**2. DA UTILIZAÇÃO DA ATA DE REGISTRO DE PREÇOS**

**2.1. Não se aplica a este objeto.**

- 2.2. Caberá ao detentor da Ata de Registro de Preços, observadas as condições nela estabelecidas, optar pela aceitação ou não pela execução dos serviços desde que esta não prejudique as obrigações anteriormente assumidas.

**3. DA REALIZAÇÃO DOS SERVIÇOS**

- 3.1. Durante a realização dos serviços contratados deverá ser observado o disposto no Edital de Pregão Eletrônico por Registro de Preços nº 77/2021 e seus anexos.

**4 . DO CONTROLE DAS ALTERAÇÕES DE PREÇOS**

- 4.1. Durante a vigência da Ata, os preços registrados serão fixos e irrevogáveis, exceto nas hipóteses decorrentes devidamente comprovadas, as situações previstas no inciso VI do art. 81 da Lei n.º 13.303/2016 ou de redução dos preços praticados no mercado.
- 4.2. Mesmo comprovada a ocorrência de situação prevista no inciso VI do art. 81 da Lei n.º 13.303/16, a Codevasf, se julgar conveniente, poderá optar por cancelar a Ata e iniciar outro processo licitatório.
- 4.3. Comprovada a redução dos preços praticados no mercado nas mesmas condições do registro, e, definido o novo preço máximo a ser pago pela Codevasf, o fornecedor beneficiário será convocado pela Codevasf para negociação do valor registrado em Ata.

**5. DO CANCELAMENTO DA ATA DE REGISTRO DE PREÇOS**

- 5.1. O Fornecedor Beneficiário da Ata terá o seu registro de preços cancelado, por intermédio de processo administrativo específico, assegurado o contraditório e a ampla defesa:

**A pedido, quando:**

- a) Comprovar estar impossibilitado de cumprir as exigências da Ata, por ocorrência de casos fortuitos ou de força maior; e
- b) O seu preço registrado se tornar, comprovadamente, inexequível em função da elevação dos preços de mercado, dos insumos que compõem o custo das aquisições/contratações, e se a comunicação ocorrer antes do pedido de execução.

**Por iniciativa da Codevasf:**

- a) Sofrer sanção prevista no art. 38 ou inciso III do art. 83 da Lei nº 13.303, de 2016, ou no art. 7º da Lei nº 10.520, de 2002;
- b) Não aceitar reduzir o preço registrado, na hipótese deste se tornar superior àqueles praticados no mercado;
- c) Não manter as condições de habilitação ou qualificação técnica exigida no processo licitatório;
- d) Por razões de interesse público, devidamente motivadas e justificadas;
- e) Não cumprir as obrigações decorrentes da Ata de Registro de Preços;
- f) Se recusar a realizar os serviços nos prazos estabelecidos no Edital e seus anexos;
- g) Na ocorrência de inexecução total ou parcial das condições estabelecidas na Ata de Registro de Preços ou nos pedidos dela decorrentes.

**MINISTÉRIO DO DESENVOLVIMENTO REGIONAL - MDR  
COMPANHIA DE DESENVOLVIMENTO DOS VALES DO SÃO FRANCISCO E DO PARNAÍBA**

Em quaisquer das hipóteses acima, a Codevasf fará o devido apostilamento na Ata de Registro de Preços e informará aos concorrentes a nova ordem de registro.

**6. DO CANCELAMENTO AUTOMÁTICO DA ATA DE REGISTRO DE PREÇOS**

- 6.1.** A Ata de Registro de Preços, decorrente desta licitação, será cancelada automaticamente:
- Por decurso de prazo de vigência.
  - Quando não restarem fornecedores registrados.

**7. DO PAGAMENTO**

- 7.1.** O pagamento será efetuado pela Codevasf em conformidade com o disposto no **item 22 do Edital nº 77/2021**.

**8. DAS SANÇÕES ADMINISTRATIVAS**

- 8.1.** O detentor da Ata de Registro de Preços estará sujeito à aplicação das sanções administrativas previstas no **item 24 do Edital nº 77/2021**, no caso de descumprimento parcial ou total das condições estipuladas.

**9. DA AUTORIZAÇÃO PARA A CONTRATAÇÃO**

- 9.1.** A contratação e os demais atos inerentes à presente Ata de Registro de Preços serão autorizados, caso a caso, pelo Sr. Diretor-Presidente da Codevasf, e, no caso dos órgãos usuários, pela respectiva autoridade responsável de cada órgão.

**10. DAS DISPOSIÇÕES FINAIS**

- 10.1.** Integram esta Ata, o Edital do Pregão Eletrônico por Registro de Preços **nº 77/2021**, seus anexos, e a proposta da empresa: \_\_\_\_\_ classificada em 1º lugar no certame supramencionado.
- 10.2.** O Foro da Justiça Federal de Brasília/DF será competente para dirimir questões oriundas da presente convocação, renunciando as partes, a qualquer outro, por mais privilegiado que seja.
- 10.3.** Aos casos omissos aplicar-se-ão as demais disposições constantes da Lei nº 10.520, de 17 de julho de 2002, Decreto nº. 10.024 de 20/09/2019, do Decreto nº 7.892, de 23 de janeiro de 2013 e demais normas aplicáveis.

Brasília-DF, \_\_\_\_ de \_\_\_\_\_ de 2021.

\_\_\_\_\_  
MARCELO ANDRADE MOREIRA PINTO

Diretor-Presidente

Codevasf

\_\_\_\_\_  
REPRESENTANTE:

EMPRESA:

**MINISTÉRIO DO DESENVOLVIMENTO REGIONAL - MDR  
COMPANHIA DE DESENVOLVIMENTO DOS VALES DO SÃO FRANCISCO E DO PARNAÍBA**

**PREGÃO ELETRÔNICO  
(SISTEMA DE REGISTRO DE PREÇOS – SRP)  
EDITAL N.º 77/2021**

**ANEXO IV - Termo de Observância ao Código de Conduta Ética e Integridade da Codevasf**

**Nº do Instrumento:** (Informar contrato, convênio ou instrumento congêneres.)

**Período de Vigência do Instrumento:** (Informar Período.)

**Finalidade do Instrumento:** (Informar finalidade.)

A pessoa física/jurídica , CPF/CNPJ nº , por meio de seu representante legal abaixo subscrito, vem afirmar aderência, ciência e concordância com as normas, políticas e práticas estabelecidas no Código de Conduta Ética e Integridade da Codevasf e compromete-se a respeitá-las e cumpri-las integralmente, bem como fazer com que seus empregados o façam quando no exercício de suas atividades nas dependências da Codevasf ou para a Empresa.

Compreendo que o Código de Conduta Ética e Integridade da Codevasf reflete o compromisso com a dignidade, o decoro, o zelo, a eficácia e a consciência dos princípios morais que devem nortear o serviço público, seja no exercício do cargo em comissão, função de confiança ou gratificada ou emprego, ou fora dele, comprometendo-se a atuar contrariamente a quaisquer manifestações de corrupção e conhecer e cumprir as normas previstas na Lei 12.846/2013 ("Lei Anticorrupção"), regulamentada pelo Decreto nº 8.420/2015.

Assumo, também, a responsabilidade de denunciar à Ouvidoria e/ou Comissão de Ética da Codevasf sobre qualquer comportamento ou situação que esteja em desacordo com as disposições do Código de Conduta Ética e Integridade da Codevasf, por meio dos seguintes canais:

- Ouvidoria da Codevasf: <https://sistema.ouvidorias.gov.br>
- Comissão de Ética da Codevasf: [etica@codevasf.gov.br](mailto:etica@codevasf.gov.br).

A assinatura deste Termo é expressão de livre consentimento e concordância do cumprimento das normas, políticas e práticas estabelecidas no Código de Conduta Ética e Integridade da Codevasf.

(Informar o local.) , (Dia.) de (Mês.) de (Ano.)

---

Assinatura / carimbo do responsável/representante legal

Nome completo:

CPF:

Cargo:

**MINISTÉRIO DO DESENVOLVIMENTO REGIONAL - MDR  
COMPANHIA DE DESENVOLVIMENTO DOS VALES DO SÃO FRANCISCO E DO PARNAÍBA**

**PREGÃO ELETRÔNICO  
(SISTEMA DE REGISTRO DE PREÇOS – SRP)  
EDITAL N.º 77/2021**

**ANEXO V**

**CÓDIGO DE CONDUITA ÉTICA E INTEGRIDADE DA CODEVASF  
(Disponível em**

**<https://www.codevasf.gov.br/acesso-a-informacao/governanca/comissao-de-etica/codigo-de-conduta-etica-e-integridade-da-codevasf> )**



Ministério do Desenvolvimento Regional - MDR  
Companhia de Desenvolvimento dos Vales do São Francisco e do Parnaíba  
Área de Desenvolvimento Integrado e Infraestrutura

## **TERMO DE REFERÊNCIA**

### **SISTEMA DE REGISTRO DE PREÇOS (SRP) – MAIOR DESCONTO**

**EXECUÇÃO DE SERVIÇOS DE PAVIMENTAÇÃO COM APLICAÇÃO DE CONCRETO BETUMINOSO USINADO A QUENTE (CBUQ), EM VIAS URBANAS E RURAIS DE MUNICÍPIOS DIVERSOS INSERIDOS NA ÁREA DE ATUAÇÃO DA CODEVASF, NO ESTADO DO AMAPÁ.**

**BRASÍLIA  
DEZEMBRO/2021**



## SUMÁRIO

1. OBJETO DA CONTRATAÇÃO .....	2
2. TERMINOLOGIA E DEFINIÇÕES .....	2
3. REGIME DE EXECUÇÃO, VALOR ESTIMADO E CRITÉRIOS DE JULGAMENTO.....	4
4. LOCALIZAÇÃO DO OBJETO .....	5
5. DESCRIÇÃO DOS SERVIÇOS .....	6
6. CONDIÇÕES DE PARTICIPAÇÃO .....	9
7. PROPOSTA .....	10
8. DOCUMENTAÇÃO DE HABILITAÇÃO .....	12
9. REFERÊNCIA DE PREÇOS E DOTAÇÃO ORÇAMENTÁRIA.....	14
10. PRAZO DE EXECUÇÃO E VIGÊNCIA.....	14
11. FORMAS E CONDIÇÕES DE PAGAMENTO .....	15
12. REAJUSTAMENTO .....	16
13. FISCALIZAÇÃO.....	17
14. RECEBIMENTO DEFINITIVO DOS SERVIÇOS .....	19
15. RESPONSABILIDADE AMBIENTAL E SEGURANÇA DO TRABALHO...	20
16. OBRIGAÇÕES DA CONTRATADA .....	22
17. OBRIGAÇÕES DA CODEVASF.....	26
18. MATRIZ DE RISCO.....	27
19. CONDIÇÕES GERAIS.....	27
20. MULTAS.....	28
21. ANEXOS .....	29



## 1. OBJETO DA CONTRATAÇÃO

- 1.1. Prestação de execução de serviços de pavimentação com aplicação de concreto betuminoso usinado a quente (CBUQ), em vias urbanas e rurais de municípios diversos inseridos na área de atuação da Codevasf, no estado do Amapá, em um total de 588.000 m<sup>2</sup>.
- 1.2. Código SIASG – CATSER: 1406 – Obras civis de pavimentação asfáltica

## 2. TERMINOLOGIA E DEFINIÇÕES

- 2.1. Neste Termo de Referência são utilizadas as expressões e siglas relacionadas a seguir, com os seguintes significados e interpretações:
  - a) **Termo de Referência (TR):** conjunto de informações e prescrições estabelecidas pela Codevasf com o objetivo de definir e caracterizar as diretrizes, o programa e a metodologia relativos a um determinado serviço ou obra ou produto ou bens a ser executado e/ou fornecidos.
  - b) **Serviços Similares:** obras de pavimentação flexível (CBUQ ou AAUQ) ou semi-rígido ou rígido.
  - c) **Sistema de Registro de Preços - SRP:** Conjunto de procedimentos para registro formal de preços relativos ao serviço licitado, para contratações futuras;
  - d) **IRP- Intenção de Registro de Preços:** instrumento a ser operacionalizado por módulo do Sistema de Administração e Serviços Gerais – SIASG e que será utilizado pelos órgãos e entidades integrantes do Sistema de Serviços Gerais – SISG para registro e/ou divulgação dos itens a serem licitados;
  - e) **Ata de Registro de Preços:** Documento vinculativo, obrigacional, com características de compromisso para futura contratação, onde se registram os preços, fornecedores, órgãos participantes e condições a serem praticadas, conforme disposições contidas no instrumento convocatório e propostas apresentadas;
  - f) **Canteiro de Obras:** Local onde serão implantadas as estruturas fixas e/ou móveis do empreiteiro, com vistas a apoiar suas atividades de execução das obras ou serviços de engenharia. Nestas estruturas estarão incluídas as instalações para as equipes de apoio e eventualmente do pessoal de acompanhamento e controle da Codevasf.
  - g) **Como Construído (As Built):** É a definição qualitativa e quantitativa de todos os serviços executados, resultante do Projeto Executivo com as alterações e modificações ocorridas durante a execução da obra ou serviços de engenharia, como desenhos, listas, planilhas, etc.
  - h) **Contratada:** Empresa licitante vencedora da Licitação, e contratada para a execução dos serviços objeto deste Termo de Referência.
  - i) **Contratante:** Companhia de Desenvolvimento dos Vales do São Francisco e do Parnaíba, doravante denominada Codevasf.
  - j) **Contrato (CT):** Documento, subscrito pela Codevasf e a CONTRATADA (licitante vencedora do certame), que define as obrigações e direitos de ambas com relação à execução dos serviços.
  - k) **Cronograma Físico-Financeiro:** representação gráfica da programação parcial ou total de um trabalho ou serviço ou produto, no qual são indicadas as suas diversas fases e respectivos prazos, aliados aos custos ou preços, doravante denominado CRONOGRAMA.



- l) **Diário de Obra:** É uma espécie de memorial da obra ou serviços de engenharia, onde são descritos os acontecimentos mais importantes em um determinado dia: os serviços feitos, os equipamentos utilizados - e por quantas horas -, as condições do clima, etc. Caso necessário, também podem ser descritos os problemas na execução de serviços, falhas nos equipamentos, etc.
- m) **Especificações Técnicas (ET):** Documento que descreve, de forma precisa, completa e ordenada, os materiais e os procedimentos de execução a serem adotados na construção. Têm como finalidade complementar a parte gráfica do projeto.
- n) **Nota de Empenho (NE):** documento utilizado para registrar as operações que envolvam despesas orçamentárias, onde é indicado o nome do credor, a especificação e a importância da despesa.
- o) **Ordem de Serviço (OS):** documento formal emitido pela Codevasf com as especificações detalhadas do serviço/produto individual (parte do contrato) a ser elaborado pela CONTRATADA, para o qual o faturamento relacionado ao recurso é executado na conclusão.
- p) **Planilha de Custos da Proponente:** Representa o produto do somatório do preço da Licitante de cada item discriminado, multiplicado pelos respectivos quantitativos, gerando o valor para execução do objeto ofertado pela Licitante.
- q) **Planilha de Custos do Orçamento de Referência:** Representa o produto do somatório do preço de referência da Codevasf de cada item discriminado, multiplicado pelos respectivos quantitativos, gerando o valor estimado para a reserva orçamentária e o limite para o pagamento do objeto que se pretende contratar.
- r) **Plano de Trabalho (PT):** Documento que descreve a sequência de fases de uma tarefa ou a sequência de tarefas referentes a determinado serviço ou trabalho, indicando, inclusive, o tempo a ser gasto em cada uma.
- s) **Plano de Gestão Ambiental da Obra (PGA):** consiste numa ferramenta de gerenciamento das atividades corriqueiras, relacionadas à questão ambiental, na fase de construção de obras ou serviços de engenharia, de forma a evitar, minimizar e controlar os impactos ambientais relacionados. Esse plano, elaborado por uma equipe especializada em meio ambiente, estabelece diretrizes e procedimentos para a aplicação adequada de medidas ambientais a serem executadas na Área Diretamente Afetada – ADA da obra ou serviços de engenharia. Esse plano tem como objetivo geral assegurar, de forma integrada, que as ações ambientais aqui propostas, sejam implantadas, de forma a zelar pela qualidade ambiental da obra ou serviços de engenharia. Como objetivos específicos:
1. Executar a obra ou serviços de engenharia de forma a evitar, controlar e/ou mitigar os impactos ambientais associados;
  2. Estabelecer diretrizes que zelem pela melhor qualidade ambiental possível da água, solo, ar, fauna e flora;
  3. Executar trabalhos de educação ambiental junto aos operários da obra ou serviços de engenharia;
  4. Evitar interferências negativas, das atividades na obra ou serviços de engenharia e dos seus colaboradores sobre o meio ambiente.
- t) **Projeto Básico:** Conjunto de elementos necessários e suficientes, com nível de precisão adequado, para caracterizar a obra ou serviço de engenharia, ou



complexo de obras ou serviços de engenharia objeto da licitação, elaborado com base nas indicações dos estudos técnicos preliminares, que assegurem a viabilidade técnica e o adequado tratamento do impacto ambiental do empreendimento, e que possibilite a avaliação do custo da obra e a definição dos métodos e do prazo de execução.

1. Desenvolvimento da solução escolhida de forma a fornecer visão global da obra ou serviços de engenharia e identificar todos os seus elementos constitutivos com clareza;
  2. Soluções técnicas globais e localizadas, suficientemente detalhadas, de forma a minimizar a necessidade de reformulação ou de variantes durante as fases de elaboração do projeto executivo e de realização das obras ou serviços de engenharia e montagem;
  3. Identificação dos tipos de serviços a executar e de materiais e equipamentos a incorporar à obra ou serviço de engenharia, bem como suas especificações que assegurem os melhores resultados para o empreendimento, sem frustrar o caráter competitivo para a sua execução;
  4. Informações que possibilitem o estudo e a dedução de métodos construtivos, instalações provisórias e condições organizacionais para a obra ou serviços de engenharia, sem frustrar o caráter competitivo para a sua execução;
  5. Subsídios para montagem do plano de licitação e gestão da obra ou serviços de engenharia, compreendendo a sua programação, a estratégia de suprimentos, as normas de fiscalização e outros dados necessários em cada caso;
- u) **Projeto Executivo:** É o conjunto dos elementos necessários e suficientes à execução completa da obra ou serviços de engenharia, de acordo com as normas pertinentes da Associação Brasileira de Normas Técnicas – ABNT.
- v) **Proposta Financeira:** Documento gerado pelo licitante que estabelece os valores unitário e global dos serviços e fornecimentos, apresentando todo o detalhamento dos custos e preços unitários propostos.
- w) **Relatório de Prestação de Serviços (RPS):** Documento a ser emitido pela CONTRATADA com periodicidade definida pela Codevasf, com o resumo da situação física e financeira, contendo: cumprimento da programação, ocorrências e recomendações, além de conclusões e projeções a respeito de prazos e custos.
- x) **Relatório de Acompanhamento e Medição (RAM):** documento formal emitido pela Codevasf que representa o termo circunstanciado para efeito de recebimento e aprovação dos produtos, serviços ou obras elaboradas pela CONTRATADA.
- y) **Relatório de Obras ou Serviços de Engenharia** – Documento a ser emitido pela CONTRATADA mensalmente, com o resumo da situação física e financeira, contendo: cumprimento da programação, ocorrências e recomendações, além de conclusões e projeções a respeito de prazos e custos.
- z) **Reunião de Partida (“START UP”)** – Reunião com as partes envolvidas, CONTRATADA, Codevasf e fornecedores, onde se define todos os detalhes do plano de trabalho e dá-se o “start up” da execução das obras ou serviços de engenharia.

### 3. REGIME DE EXECUÇÃO, VALOR ESTIMADO E CRITÉRIOS DE JULGAMENTO

#### 3.1. Modalidade Licitatória: Pregão, na forma Eletrônica.



- 3.2. A licitação reger-se-á pela legislação que rege o Pregão Eletrônico, quais sejam: a Lei nº 10.520, de 17/7/2002 e o Decreto nº 10.024, de 20/9/2019.
- 3.3. Procedimento Licitatório: Sistema de Registro de Preços (SRP)
- 3.4. O procedimento licitatório auxiliar de SRP é definido na [Lei nº 13.303, de 30 junho de 2016](#) e regulamentado pelo [Decreto nº 7.892, de 23 de janeiro de 2013](#) e normas complementares.
- 3.5. Justifica-se o procedimento licitatório devido à conveniência administrativa e as características do serviço, que será realizado por demanda justificada do estado ou município, com execução parcial por produtos previamente especificados e quantificados por unidade de medida padrão (m<sup>2</sup>), havendo necessidade de contratações frequentes.
- 3.6. Divulgação da Intenção de Registro de Preços (IRP) **não será admitida**, conforme Acórdão nº 1213/2021 - TCU – Plenário, item 9.3.2.: abstenha-se de autorizar adesões de outros órgãos e entidades da Administração Pública às atas de registro de preços decorrentes dos pregões referenciados no Anexo I do relatório que acompanha este acórdão até que o Tribunal avalie os resultados das ações de controle que serão implementadas com o objetivo de verificar a regularidade da execução dos objetos e avaliar a modelagem adotada.
  - 3.6.1. Não poderá ser admitida inclusão posterior de participantes.
- 3.7. Deverão ser considerados ínfimos os quantitativos abaixo de 14.000 m<sup>2</sup>, que representa o Módulo Mínimo, devido à escala do objeto deste TR.
- 3.8. Modo de Disputa: Aberto, Orçamento Público.
- 3.9. Justifica-se o modo de disputa de acordo com o Acórdão TCU nº 1502/2018 e o princípio da publicidade, tendo em vista que o orçamento de referência é base para construção das propostas.
- 3.10. Critério de Julgamento: Maior desconto.
- 3.11. Justifica-se o critério de julgamento com base no princípio da economicidade. A qualidade do serviço/obra não possui risco de ser afetado por se tratar de prestação de serviço comum de engenharia, com padrões de desempenho e qualidade mínimos definidos objetivamente neste TR, para efeito de julgamento das propostas, execução do objeto e fiscalização do contrato.
- 3.12. Regime de Execução: Empreitada por preço unitário m<sup>2</sup>.
- 3.13. Justifica-se o regime de execução pelas características do serviço, com a definição *a posteriori* dos quantitativos exatos de execução por produto definido por unidade de medida padrão (m<sup>2</sup>), conforme demanda justificada.
- 4. LOCALIZAÇÃO DO OBJETO**
  - 4.1. Os serviços objeto deste Edital serão executados em municípios diversos do estado do Amapá.
  - 4.2. A contratada será responsável, na forma da Lei, por quaisquer danos ou prejuízos provenientes de vícios e/ou defeitos decorrentes do serviço contratado.
  - 4.3. Correrão por conta da contratada as despesas que tiverem de ser feitas, por ela ou pela Codevasf, para reparação desses danos ou prejuízos.
  - 4.4. A formalização do pedido de execução dos serviços será mediante Ordem de Serviço,



mediante o seu envio por e-mail ou outro meio de comunicação disponível, ao número informado pelo licitante devidamente assinado pelo representante legal do órgão ou seu preposto e encaminhado à empresa Beneficiária da Ata.

- 4.5. A Ordem de Serviço, documento convocatório para execução dos serviços, será emitida pela Codevasf, de acordo com seu respectivo CNPJ e demais dados de identificação.

## 5. DESCRIÇÃO DOS SERVIÇOS

- 5.1. O escopo dos serviços, objeto deste TR, execução de serviços de pavimentação com aplicação de concreto betuminoso usinado a quente (CBUQ), em vias urbanas e rurais de municípios diversos inseridos na área de atuação da Codevasf, no estado do Amapá. Essas vias devem atender os seguintes preceitos:

- a) Extensão mínima de 2 km;
- b) Registro de tráfego da via limitado pelo Número  $10^6 < N \leq 5 \times 10^6$ ;
- c) Inclinação da via seja  $\leq 8\%$ .
- d) Os materiais do subleito devem apresentar uma expansão, medida no ensaio CBR., menor ou igual a 2% e um CBR  $\geq 2\%$ . No caso de CBR inferior a 2 é recomendável fazer-se substituição do material;
- e) Atender positivamente todos os itens do Procedimento - Enquadramento das Vias para Obras de Pavimentação, presente no anexo 9.

- 5.1.1. As atividades a serem realizadas dentro do GRUPO resumem-se a:

- a) Elaboração de Projeto Executivo;
- b) Implantação da obra;
- c) Administração da obra;
- d) Pavimentação em CBUQ;
- e) Sinalização horizontal e vertical;
- f) Drenagem;
- g) Serviços complementares;
- h) Limpeza Geral.

- 5.1.2. Os serviços deverão ser realizados com base nas deliberações contidas na Instrução Normativa Nº 1 – de 19/1/2010, emitida pela Secretaria de Logística e Tecnologia da Informação, visando à adoção de soluções que proporcionem à economia da manutenção e operacionalização do sistema, a redução do consumo de energia e água, bem como a utilização de tecnologias e materiais que reduzam o impacto ambiental.

- 5.1.3. Os serviços deverão ser realizados em consonância com os Projetos Executivos e com fundamento nas normas das concessionárias de serviços públicos locais, entre outras, no Código de Uso e Ocupação do Solo do município, no Caderno de Encargos da Codevasf, nas deliberações dos órgãos de controle ambientais do município, do estado e da União e nas Especificações Técnicas.

- 5.1.4. Após a assinatura do Contrato, haverá a seleção das vias que serão pavimentadas. As vias terão o Projeto Executivo elaborado e a Ordem de Serviço só será dada se os serviços, constantes na presente planilha orçamentária licitada, estiverem em consonância com o Projeto Executivo, com capacidade de receber o tráfego da via.

- 5.1.5. Os serviços deverão ser realizados em consonância e fundamento nas normas e recomendações estabelecidas pela Associação Brasileira de Norma Técnicas (ABNT),



(Lei n. ° 4.150 de 21.11.62), no que couber e, principalmente no que diz respeito aos requisitos mínimos de qualidade, utilidade, resistência e segurança.

5.2. Especificação dos Serviços:

5.2.1. As definições dos serviços, os cortes, os materiais empregados, as condições gerais, as condições específicas, os equipamentos, a execução, o manejo ambiental, a inspeção, o controle de execução e tecnológico, a geometria, a verificação final da qualidade, o acabamento, a variação, a aceitação, a rejeição, o critério de medição e tudo o que mais for necessário para a execução dos serviços deverão estar em conformidade com as Normas estabelecidas pelo DNIT.

5.2.2. Os serviços objeto desta licitação encontram-se descritos, caracterizados e detalhados nos seguintes documentos:

5.2.2.1. ANEXO 4: Planilha de Custos do Orçamento de Referência;

5.2.2.2. ANEXO 6: Projeto Básico (Seção Tipo);

5.2.2.3. ANEXO 7: Manual de Placas da Codevasf e de Uso da Marca do Governo;

5.3. Produtos Previstos:

5.3.1. Elaborar Projeto Executivo.

5.3.1.1. O projeto executivo para cada trecho contratado deverá ser desenvolvido, contendo no mínimo:

5.3.1.1.1. Levantamento de Dados;

5.3.1.1.2. Estudos Topográficos:

O objetivo fundamental dos Estudos Topográficos nesta fase é a materialização no campo do eixo do projeto definitivo determinado em Termo de Referência. Para tanto devem ser realizados os seguintes serviços:

- a) Locação do eixo do projeto;
- b) Nivelamento do eixo do projeto;
- c) Levantamento de seções transversais;
- d) Levantamento de ocorrências de materiais.

5.3.1.1.3. Projeto Geométrico:

O Projeto Geométrico, nesta Fase de Projeto Executivo, será elaborado a partir dos estudos topográficos realizados e deverá constituir-se de:

- a) Projeto planialtimétrico, nas escalas de 1:2.000 (H) e 1:200 (V);
- b) Determinação das seções transversais do projeto, nas escalas de 1:200 ou 1:100;
- c) Detalhamento dos elementos especiais do projeto, como retornos e acessos em nível.
- d) Projeto planialtimétrico:



- d.1) Eixo estaqueado de 20 m em 20 m, assinalando as estacas correspondentes aos quilômetros inteiros, bem como as estacas correspondentes às centenas de metros;
- e) Em perfil:
  - e.1) Indicar a linha de terreno e do projeto representando a superfície do greide da pavimentação no eixo da plataforma
  - e.2) As estacas serão numeradas para cada 1 m e indicadas as percentagens e comprimentos das rampas, o comprimento das projeções horizontais das curvas de concordância vertical e o comprimento da flecha "e" das curvas verticais.
- f) Seções transversais típicas da plataforma:
  - f.1) Serão levantadas e desenhadas as seções transversais-tipo da plataforma nas diversas características previstas para a rodovia em tangente e em curva.

#### 5.3.1.1.4. Projeto de Terraplenagem:

O Projeto de Terraplenagem, nesta fase, constituir-se-á de:

- a) Detalhes das seções transversais-tipo.

#### 5.3.1.1.5. Projeto de Pavimentação:

- a) Definição do índice de suporte do subleito ao longo dos diversos subtrechos homogêneos;
- b) Definição dos materiais a serem utilizados nas diversas camadas do pavimento;
- c) Desenhos apresentando a seção transversal e variação longitudinal do pavimento.

#### 5.3.1.1.6. Projeto de Sinalização:

- a) Projeto de sinalização horizontal:
  - a.1) Será composto por marcas longitudinais e transversais e por inscrições no pavimento, complementado por dispositivos auxiliares de segurança de trânsito.
  - a.2) Conterá as especificações de todos os materiais a empregar e serviços a executar, bem como apresentará quadros com os quantitativos por tipo de dispositivo, material e serviço.
- b) Projeto de sinalização vertical - O projeto de sinalização vertical conterá indicações, localização, dimensões e tipos de suporte, abrangendo os seguintes tipos de placas:
  - b.1) Advertência;
  - b.2) Regulamentação;
  - b.3) Indicação (localidades);
  - b.4) Orientação (serviços);



b.5) Educativas

b.6) Apresentará o tipo de suporte de cada placa, tipo de fixação da placa no suporte, fundação do pórtico e semipórticos ou, se for o caso, fixação em muretas centrais ou laterais, ou outros dispositivos.

b.7) Todas as placas serão diagramadas com o intuito de determinar dimensões e auxiliar no processo construtivo. Serão informadas as alturas de letras e os tipos caixa maiúscula ou minúscula.

5.3.1.1.7. Orçamento da Obra;

a) A planilha orçamentária do Projeto Executivo deverá ter seus quantitativos e serviços ajustados de acordo com as necessidades técnicas levantadas em campo, inclusive a distância média de transporte (DMT), desde que tecnicamente justificado.

5.3.1.1.8. Plano de Execução da Obra;

5.3.2. Este TR estabelece um Sistema de Registro de Preço de serviços com quantitativo estimados no total de 84 km de extensão por 7,0 m de largura (588.000 m<sup>2</sup>) de pavimentação asfáltica em CBUQ, para formalização de Ata de Registro de Preços.

5.3.3. Os serviços serão dimensionados como PRODUTOS, definidos em CONTRATO (CT) específico, com respectiva nota(s) de empenho de despesa, e com a definição e quantificação dos PRODUTOS vinculados aquele CONTRATO.

5.3.4. O dimensionamento de execução do CONTRATO será determinado pela Codevasf via Ordem de Serviço (OS), o qual constará os PRODUTOS a serem executados, incluindo a planilha orçamentária (com respectivos quantitativos e preços), cronograma físico-financeiro, data de início e término da obra, e especificações técnicas detalhadas para a execução de um ou mais PRODUTOS.

5.3.5. Os PRODUTOS são passíveis de subdivisão ou agrupamento conforme determinação da Codevasf.

5.3.6. No *ANEXO 4* está apresentado a Planilha Orçamentária e Cronograma Físico-Financeiro de um Módulo Mínimo de 14.000 m<sup>2</sup> de pavimentação, considerando uma via de 2.000 m de comprimento e 7 m de largura.

5.3.7. O Módulo Mínimo é uma referência para a construção da planilha orçamentária e cronograma físico-financeiro de cada PRODUTO demandado via Contrato e Ordem de Serviço.

## 6. CONDIÇÕES DE PARTICIPAÇÃO

6.1. **Condições gerais:** poderão participar da presente licitação licitantes do ramo, pertinente com o objeto desta licitação, individuais, que atendam às exigências do TR e seus anexos e que possuam, na fase de habilitação, capital social mínimo no valor de 10% (dez por cento) do valor orçado pela Codevasf. Empresas que forem concorrer em mais de um item deverão ter capital social mínimo de 10% do valor orçado do somatório dos itens a que for concorrer.

6.2. **Consórcios:** Não será permitida a participação de pessoas jurídicas organizadas sob a forma de CONSÓRCIO, considerando que o objeto é um serviço de engenharia comum e não possui alta complexidade que demande diversas especialidades ou que exigem licitantes de ramos distintos, conforme justificativas apresentados no *ANEXO*



### *1 – DETALHAMENTO DAS JUSTIFICATIVAS.*

- 6.3. **Cooperativas:** Não será permitida a participação de pessoas jurídicas organizadas sob a forma de COOPERATIVAS uma vez que não se enquadra o objeto da licitação de contrato de mão de obra para execução sob a forma de cooperados, não havendo a necessidade de permissão de participação de licitantes na forma de cooperativa, conforme estabelece a IN 5/2017, conforme justificativas apresentados no *ANEXO 1 – DETALHAMENTO DAS JUSTIFICATIVAS.*
- 6.4. **Subcontratação:** Não será permitida a SUBCONTRATAÇÃO dos serviços objeto deste TR, considerando que o objeto não envolve diversas especialidades que exigem licitantes de ramos distintos, como também não se trata de metodologia de execução de alta complexidade, conforme justificativas apresentadas no *ANEXO 1 – DETALHAMENTO DAS JUSTIFICATIVAS.*
- 6.5. **Visita aos locais:** Exigido declaração de conhecimento do local de execução dos serviços. A visita aos locais onde os serviços serão executados é facultativa. Os interessados deverão estar cientes das dificuldades e dimensionamento dos dados não fornecidos pela Codevasf, pois tais aspectos não poderão ser avocados, no desenrolar dos trabalhos, como motivo para alteração do contrato a ser estabelecido.
- 6.5.1. É de inteira responsabilidade da PROPONENTE a verificação das dificuldades e dimensionamento dos dados necessários à apresentação da Proposta. A não verificação dessas dificuldades não poderá ser avocada no desenrolar dos trabalhos como fonte de alteração dos termos contratuais estabelecidos.
- 6.5.2. Os custos de visita aos locais dos serviços correrão por exclusiva conta da PROPONENTE.
- 6.5.3. A PROPONENTE ao encaminhar a proposta, estará declarando que conhece o local e que possui uma avaliação dos problemas futuros. Entende-se que os custos propostos cobrirão quaisquer dificuldades decorrentes da localização dos estudos/serviços.
- 6.5.4. Em caso de dúvidas sobre as visitas aos locais onde serão executados os serviços, solicitação de informações e esclarecimento de dúvidas a PROPONENTE deverá entrar em contato com a Gerência de Concessões (AD/GCO) nos telefones (61) 2028-4570, (61) 2028-4512, (61) 2028-4777 ou (61) 2028-4411.

## **7. PROPOSTA**

- 7.1. A Proposta Financeira deverá ser firme e precisa, limitada rigorosamente ao objeto desta licitação, e não poderá conter condições ou alternativas ou quantitativos não previstas neste TR e seus anexos constitutivos.
- 7.2. A Proposta Financeira constitui-se dos seguintes documentos:
- 7.2.1. Planilha de Custos da Proposta da Proponente (*ANEXO 5*) com todos os seus itens, devidamente preenchida, com clareza e sem rasuras, conforme a Planilha de Custos do Orçamento de Referência (*ANEXO 4*), que é parte integrante deste Termo de Referência, observando-se os preços unitários orçados pela Codevasf, conforme inciso I do art. 54 da Lei nº 13.030, de 30/6/2016.
- 7.2.1.1. Junto com a proposta, a Planilha de Custos da Proposta da Proponente deverá ser apresentada em meio eletrônico (Microsoft Excel ou software livre), sem proteção do arquivo, objetivando facilitar a conferência da mesma.
- 7.2.1.2. As Planilhas de Custos Resumida e Detalhada deverão ser preenchidas e assinadas por



profissional competente, conforme os Artigos 13 e 14 da Lei 5194/1966.

- 7.2.1.3. Não poderão ser apresentados preços unitários diferenciados para um mesmo serviço.
- 7.2.2. A melhor proposta classificada deverá preencher os formulários próprios de composição de preços unitários, ofertados por item e subitem, com clareza e sem rasuras, vedada a utilização de unidades genéricas ou indicadas como verba.
  - 7.2.2.1. A planilha de composição de preços unitários deverá ser apresentada também em meio eletrônico (Microsoft Excel ou software livre), sem proteção do arquivo, objetivando facilitar a conferência da mesma.
  - 7.2.2.2. Apresentar a planilha de composição de preços unitários em conformidade com a Planilha de Custos da Proposta.
  - 7.2.2.3. Na composição de preços unitários de mão de obra, observar os pisos salariais normativos da categoria correspondente, fixados por lei, dissídio coletivo, acordos ou convenções coletivas de trabalho do (s) município (s) onde ocorrerá (ão) o (s) serviço (s), ou, quando esta abranger mais de um município.
  - 7.2.2.4. Na composição de preços unitários deve estar incluso o custo do fator de empolamento previsto para os serviços. Em nenhum caso será aplicado ou pago à empresa coeficientes/valores a título de empolamento do material.
  - 7.2.2.5. No caso de existirem itens de serviços repetidos na Planilha de Custos da Proposta será necessário apresentar apenas uma composição de preços unitários, referenciando os itens aos quais a composição pertence, sendo necessário entregar as referidas composições na mesma ordem e com os mesmos nomes dos serviços constantes das planilhas, devendo estar devidamente assinadas por profissional competente, conforme os Artigos 13 e 14 da Lei 5194/1966;
  - 7.2.2.6. As composições de custos unitários poderão ser verificadas quanto à adequação ao projeto, cabendo à comissão solicitar a compatibilidade da composição de custo unitário ao projeto.
- 7.2.3. Detalhamento dos Encargos Sociais.
  - 7.2.3.1. Deve ser descrito os Encargos Sociais distintos para mensalistas e outro para horista.
- 7.2.4. Detalhamento do BDI
  - 7.2.4.1. Um quadro para os serviços, sob pena de desclassificação da proposta;
  - 7.2.4.2. No preenchimento dos Quadros – Detalhamento do BDI, a licitante deverá considerar todos os impostos, taxas e tributos, conforme previsto na legislação vigente, ou seja, aplicado sobre o preço de venda dos serviços de engenharia;
  - 7.2.4.3. Deverá ser considerado na apresentação da proposta, o BDI com ISS de 3,0% (cinco por cento). Como os serviços abrangem municípios distintos, o valor do pagamento será ajustado de acordo com o ISS do município ao qual serão realizados os serviços;
  - 7.2.4.4. Não poderão ser considerados no Detalhamento do BDI, bem como na Planilha de Custos da Proposta do Licitante, os tributos considerados personalíssimos: Imposto de Renda Pessoa Jurídica – IRPJ e a Contribuição Social Sobre o Lucro Líquido – CSLL;
  - 7.2.4.5. No detalhamento do BDI, não deverá constar do item “Despesas Financeiras” a previsão de despesas relativas aos dissídios;
  - 7.2.4.6. Os custos referentes aos serviços de Administração Local e de Manutenção do Canteiro (AM) não poderão ser considerados como despesas indiretas e, portanto, não



deverão constar do BDI. A licitante deverá apresentar um montante global específico para os serviços de “AM” na Planilha de Custos da Proposta do Licitante, onde deverão estar contemplados os itens transporte de pessoal, mão de obra, ferramentas, medicina e segurança do trabalho, seguros, alimentação do pessoal, veículos e equipamentos, outros materiais diversos, controle tecnológico, comunicação e energia, etc., devendo observar os quantitativos mínimos necessários ao atendimento do escopo deste TR.

- 7.3. A Proposta deverá ser datada e assinada pelo representante legal da PROPONENTE, com o valor global evidenciado em separado na 1ª folha da proposta, em algarismo e por extenso, baseado nos quantitativos dos serviços e fornecimentos descritos na Planilha de Custos da Proposta da Proponente (*ANEXO 5*), nela incluídos todos os impostos e taxas, emolumentos e tributos, leis, encargos sociais e previdenciários, lucro, despesas indiretas, custos relativos à mão de obra, fornecimento de materiais, ferramentas e equipamentos necessários à sua execução, transporte até o local da execução dos serviços de engenharia, carga, transporte e descarga de materiais destinados ao bota-fora. No caso de omissão das referidas despesas, considerar-se-ão inclusas no valor global ofertado.
- 7.4. A proponente deverá prever todos os acessos necessários para permitir a chegada dos equipamentos e materiais no local de execução dos serviços de engenharia, avaliando-se todas as suas dificuldades, pois os eventuais custos decorrentes de qualquer serviço para melhoria destes acessos correrão por conta da CONTRATADA.
- 7.5. A proponente deverá utilizar, sempre que possível, nos valores propostos, mão de obra, materiais, tecnologias e matérias primas existentes no local da execução dos serviços de engenharia, desde que não se produzam prejuízos à eficiência na execução do objeto e que seja respeitado o limite do orçamento estimado para a contratação.
- 7.6. A Codevasf não se desobriga do fornecimento de água, energia elétrica ou quaisquer outros serviços necessários à execução dos serviços.

## 8. DOCUMENTAÇÃO DE HABILITAÇÃO

- 8.1. Para a qualificação técnica, as LICITANTES deverão apresentar:
- 8.1.1. Registro ou inscrição da empresa no Conselho Regional de Engenharia e Agronomia (Crea) ou Conselho de Arquitetura e Urbanismo (CAU), demonstrando o ramo de atividade pertinente e compatível com o objeto deste Termo de Referência, conforme legislação vigente. Caso seja registrada em região diferente daquela em que serão executados os serviços objeto deste TR, deverá apresentar visto, novo registro ou dispensa de registro, em conformidade com disposto nos arts. 5º, 6º e 7º da Resolução Confea nº 336, de 27/10/1989.
- 8.1.2. *Declaração de Conhecimento do Local de Execução dos Serviços* (conforme *ANEXO 2*) informando que tem conhecimento do local onde serão executados os serviços de engenharia, emitida pelo próprio licitante, assinada pelo(s) o(s) Responsável(is) Técnico(s) ou Representante Legal.
- 8.1.3. Comprovação de **capacidade técnica-operacional** da EMPRESA, representado por Atestado(s) expedido(s) por pessoas jurídicas de direito público ou privado, **comprovando a execução** das “parcelas de maior relevância e valor significativo” ao “objeto da licitação” ou “serviços com características semelhantes”, respeitando a Súmula 263 do TCU.
- 8.1.3.1. Define-se como “objeto da licitação”: a implantação de pavimentação com aplicação



de concreto betuminoso usinado a quente (CBUQ) com espessura de 5 cm, com uma camada de 15 cm de base estabilizada granulometricamente com mistura solo brita, com uma camada de sub-base estabilizada granulometricamente com mistura solo brita de 15 cm e regularização do subleito, em vias públicas, que deve ser executada com técnicas construtivas semelhantes ou superiores às requeridas neste TR.

- 8.1.3.2. Define-se como “serviços com características semelhantes”: obras de pavimentação flexível (CAUQ ou CBUQ) ou semi-rígido ou rígido, com técnicas construtivas semelhantes ou superiores às requeridas neste TR.
- 8.1.3.3. Define-se como “parcelas de maior relevância e valor significativo” os seguintes serviços e quantitativos mínimos:
- Execução de pavimento asfáltico ou rígido = 14.112 toneladas; **E**
  - Execução de Base ou sub-base = 17.640 m<sup>3</sup>; **E**
  - Execução de meio-fio ou dispositivo de drenagem = 16.800 m;
  - Para o cálculo dos quantitativos totais mínimos, é permitida a soma dos quantitativos unitários de vários atestados.
- 8.1.3.4. Os Atestado (s) devem ser acompanhado (s) da(s) respectiva(s) Certidão(ões) de Acervo Técnico (CAT) dos profissionais, expedida(s) pelo Crea ou CAU da região onde os serviços foram executados as obras ou serviços.
- 8.1.3.5. Deverão constar do(s) atestado(s) ou certidão(ões), em destaque, os seguintes dados:
- Local de execução;
  - Nome da contratante e da contratada;
  - Nome do(s) responsável(is) técnico(s), seu(s) título(s) profissional(is) e números de registro(s); e
  - Relação dos serviços executados;
- 8.1.3.6. Em caso de apresentação de Atestado de desempenho emitido em favor de consórcio do qual ele tenha feito parte, se o atestado ou o contrato de constituição do consórcio não identificar a atividade desempenhada por cada consorciado individualmente, serão adotados os seguintes critérios na avaliação de sua qualificação técnica:
- Caso o atestado tenha sido emitido em favor de consórcio homogêneo, todas as experiências atestadas serão reconhecidas para cada uma das licitantes consorciadas, na proporção quantitativa de sua participação no consórcio;
  - Caso o atestado tenha sido emitido em favor de consórcio heterogêneo, as experiências atestadas deverão ser reconhecidas para cada consorciado de acordo com os respectivos campos de atuação.
- 8.1.4. Comprovação de **capacidade técnica-profissional** do Responsável Técnico da LICITANTE, representado por Atestado de Responsabilidade Técnica (ART), devidamente registrado no Crea ou CAU, acompanhado da respectiva Certidão de Acervo Técnico (CAT), comprovando a execução das “parcelas de maior relevância e valor significativo” ao “objeto da licitação” ou “serviços similares”.
- 8.1.4.1. O Responsável Técnico deve ser pertencente ao quadro permanente da PROPONENTE, na data da entrega da proposta, com a apresentação de comprovação de vínculo, no qual será aceito como comprovação:
- Empregado: carteira de trabalho ou contrato de trabalho;
  - Autônomo: contrato de prestação de serviço;



- c) Dirigente ou sócio: ato constitutivo da empresa;
  - d) Os comprovantes a alínea “a” e “b” poderão ser substituídos por declaração de contratação futura com anuência por escrito do profissional.
- 8.1.4.2. Durante a execução do CONTRATO o profissional indicado como Responsável Técnico pode ser substituído por profissional de experiência equivalente ou superior, desde que aprovado previamente pela Codevasf.
- 8.1.4.3. No caso de duas ou mais licitantes apresentarem atestados de um mesmo profissional como Responsável Técnico, como comprovação de qualificação técnica, ambas serão inabilitadas.

## **9. REFERÊNCIA DE PREÇOS E DOTAÇÃO ORÇAMENTÁRIA**

- 9.1.1. Valor de Referência: O valor estimado para a contratação dos serviços de engenharia, objeto deste Termo de Referência, é de R\$ 62.496.440,65 (Sessenta e dois milhões, quatrocentos e noventa e seis mil, quatrocentos e quarenta reais e sessenta e cinco centavos), em um único item, a preços de novembro de 2021, conforme a seguir:
- 9.1.2. Execução de Serviços de Implantação de Pavimentação em CBUQ:
- a) Quantitativo total = 588.000 m<sup>2</sup>;
  - b) Preço unitário = 106,29 R\$/m<sup>2</sup>.
- 9.1.3. Estão inclusos no valor acima, o BDI, os encargos sociais, as taxas, os impostos e os emolumentos. Os quantitativos e os preços de referência da Codevasf para os itens necessários à execução do objeto constam no [ANEXO 4 - PLANILHA DE CUSTOS DO ORÇAMENTO DE REFERÊNCIA](#), parte integrante deste Termo de Referência.
- 9.1.4. O valor estimado para a contratação foi elaborado com base no Sistema Nacional de Pesquisa de Custos e Índices da Construção Civil (Sinapi/AP) e o Sistema de Custos Referenciais de Obras (SICRO/AP), respectivamente, e cotações de mercado, s/desoneração, atendendo ao disposto no Decreto nº 7.983, de 8/4/2013, já inclusos o BDI, encargos sociais, taxas, impostos e emolumentos.
- 9.1.5. No valor de referência foram consideradas as seguintes taxas BDI, Encargos Sociais e Despesas Fiscais:
- a) Despesas Fiscais: ISS = 3,0 %; PIS = 0,65 %; COFINS = 3,0%; Observações: os percentuais descritos são aplicáveis sobre o PREÇO, observar correção para aplicação sobre CUSTO na Planilha. Foi considerado para efeito de cálculo do valor médio o percentual de 50% do valor do ISS. Foi considerada a tributação sob “Regime de Incidência cumulativa”. Conforme parágrafo 182 e 186.
  - b) Encargos Sociais: 115,79% Horista; 71,41% Mensalista.
  - c) BDI: 21,58% para serviços.
- 9.2.  Dotação Orçamentária: As indicações para as despesas orçamentárias para a contraprestação dos serviços serão definidas na etapa de formalização do CONTRATO, conforme Art. 7º, § 2º, do Decreto 7.892 de 23/1/2013.

## **10. PRAZO DE EXECUÇÃO E VIGÊNCIA**

- 10.1. O prazo para vigência do SRP será de 12 (doze) meses.
- 10.1.1. O prazo de vigência dos contratos firmados a partir do presente SRP será a partir da data de emissão da Ordem de Serviço, contado em dias consecutivos, com prazo de execução do objeto de 12 (doze) meses.



10.1.2. A emissão da Ordem de Serviço só ocorrerá após a anuência ambiental, conforme legislação do órgão ambiental competente.

## 11. FORMAS E CONDIÇÕES DE PAGAMENTO

11.1. Os pagamentos dos serviços de engenharia serão efetuados em reais, com base nas medições mensais conforme o que foi efetivamente executado no período, e contra a apresentação da Fatura/Notas Fiscais, devidamente atestada pela fiscalização da Codevasf, formalmente designada, e do respectivo Boletim de Medição referente ao mês de competência, observando-se o disposto nos subitens seguintes:

11.1.1. A Codevasf somente pagará a CONTRATADA pelos serviços efetivamente executados, com base nos preços integrantes da proposta aprovada e, caso aplicável, a incidência de reajustamento e reequilíbrio econômico financeiro e atualização financeira.

11.1.2. Somente serão pagos os materiais e equipamentos utilizados, mediante atesto pelo fiscal do contrato.

11.1.3. Nos preços apresentados pela empresa deverão estar incluídos todos os custos diretos e indiretos para a execução dos serviços, de acordo com as condições previstas no Edital e seus anexos, constituindo-se na única remuneração possível de ser atribuída pelos trabalhos contratados e executados.

11.2. O pagamento da instalação do canteiro, mobilização e desmobilização será no valor apresentado na proposta da Licitante, respeitando o valor máximo constante no *ANEXO 4 - PLANILHA DE CUSTOS DO ORÇAMENTO DE REFERÊNCIA* que integra o presente TR da seguinte forma:

11.3. Instalação do canteiro devidamente instalado e de acordo com o cronograma físico-financeiro proposto. Pagar-se-á somente um canteiro por município.

11.4. Mobilização: serão medidos e pagos proporcionalmente ao efetivamente realizado;

11.5. Desmobilização: após a total desmobilização, comprovada pela fiscalização;

11.6. Administração Local e Manutenção de Canteiro (AM) – será pago conforme o percentual de serviços executados (execução física) no período, conforme a fórmula abaixo, limitando-se ao recurso total destinado para o item, sendo que ao final do serviço o item será pago 100%.

$$\%AM = \frac{\text{Valor da Medição Sem AM}}{\text{Valor do Contrato Sem AM}}$$

11.6.1. Administração Local e Manutenção de Canteiro (AM) terá como unidade, na Planilha de Custos, a medida “global”, e será pago mensalmente o valor absoluto, com no máximo duas casas decimais, oriundo do produto entre o percentual da fórmula supracitada e o valor total da “AM”.

11.7. O cronograma físico-financeiro apresentado pela licitante deve atender as exigências deste TR e ser entendido como primeira estimativa de evento dos serviços objeto desta licitação. Com base nesse cronograma de licitação, será ajustado um cronograma de execução de acordo com a programação física e financeira existente por ocasião da emissão da ordem de serviço, ou durante a execução do contrato, desde que devidamente autuado em processo, contemporâneo à sua ocorrência (Art. 81 da Lei nº 13.303/2016).



## 12. REAJUSTAMENTO

12.1.1. Os preços permanecerão válidos por um período de um ano, contados da data de apresentação da proposta. Após este prazo serão reajustados aplicando-se a seguinte fórmula (desde que todos os índices tenham a mesma data base):

$$R = V \cdot \left( 0,87906 \cdot \frac{(I_{p1} - I_{p0})}{I_{p0}} + 0,08110 \cdot \frac{(I_{d1} - I_{d0})}{I_{d0}} + 0,01181 \cdot \frac{(I_{t1} - I_{t0})}{I_{t0}} + 0,02804 \cdot \frac{(I_{incc1} - I_{incc0})}{I_{incc0}} \right)$$

Onde:

R é o valor do reajustamento procurado;

V é o valor contratual a ser reajustado;

$I_{p1}$  é o índice da pavimentação correspondente ao mês do aniversário da proposta;

$I_{p0}$  é o índice inicial da pavimentação correspondente ao mês de apresentação da proposta;

$I_{d1}$  é o índice da drenagem correspondente ao mês do aniversário da proposta;

$I_{d0}$  é o índice inicial da drenagem correspondente ao mês de apresentação da Proposta.

$I_{t1}$  é o índice da terraplenagem correspondente ao mês do aniversário da proposta;

$I_{t0}$  é o índice inicial da terraplenagem correspondente ao mês de apresentação da Proposta.

$I_{incc1}$  é o índice nacional da construção civil (INCC) correspondente ao mês do aniversário da proposta;

$I_{incc0}$  é o índice nacional da construção civil (INCC) inicial da mão de obra correspondente ao mês de apresentação da Proposta.

12.1.2. Os índices a serem considerados no reajustamento serão extraídos das tabelas publicadas na revista Conjuntura Econômica, editada pela Fundação Getúlio Vargas, correspondente à coluna 37 da FGV – Pavimentação, cód. AO157972.

12.1.3. Os índices a serem considerados no reajustamento serão extraídos das tabelas publicadas na revista Conjuntura Econômica, editada pela Fundação Getúlio Vargas, correspondente à coluna 38 da FGV – Terraplenagem, cód. AO157956.

12.1.4. Os índices a serem considerados no reajustamento serão extraídos das tabelas publicadas na revista Conjuntura Econômica, editada pela Fundação Getúlio Vargas, correspondente à coluna 39A da FGV – Drenagem, cód. 1002385.

12.1.5. Os índices a serem considerados no reajustamento serão extraídos das tabelas publicadas na revista Conjuntura Econômica, editada pela Fundação Getúlio Vargas, correspondente à coluna 6 da FGV – Índice Nacional de Custo da Construção (INCC), cód. 160868.

12.1.6. Caso haja mudança de data base nestes índices, deve-se primeiro calcular o valor do índice na data base original utilizando-se a seguinte fórmula:

$$I_{DB1}^{Mês2} = \frac{I_{DB2}^{Mês2} \times I_{DB1}^{Mês1}}{100}$$

Onde:

$I_{DB1}^{Mês2}$  = Valor desejado. Índice do mês de reajuste com data base original.

$I_{DB2}^{Mês2}$  = Índice do mês de reajuste com a nova data base.

$I_{DB1}^{Mês1}$  = Índice do mês em que mudou a tabela, na data base original.



### 13. FISCALIZAÇÃO

- 13.1. A fiscalização dos serviços será feita por empregado formalmente designado, a quem compete verificar se a CONTRATADA está executando os trabalhos, observando o contrato e os documentos que o integram e competências definidas no Manual de Contrato.
- 13.2. Fica assegurado aos técnicos da Codevasf o direito de a seu exclusivo critério, acompanhar, fiscalizar e participar, total ou parcialmente, diretamente ou por meio de terceiros, da execução dos serviços prestados pela CONTRATADA, com livre acesso ao local de trabalho para obtenção de quaisquer esclarecimentos julgados necessários à execução dos serviços.
- 13.3. Participar da Reunião de Partida entre as partes envolvidas, Codevasf e CONTRATADA, onde serão definidos todos os detalhes do Plano de Trabalho e dar-se-á o “start up” da execução dos serviços.
- 13.4. Acompanhar a execução dos serviços objeto do contrato, “in loco”, como representante da Codevasf, de forma a garantir o cumprimento do que foi pactuado, observando para que não haja subcontratação de serviços.
- 13.5. Esclarecer dúvidas ou fornecer informações solicitadas pelo preposto/representante da CONTRATADA ou, quando não estiverem sob sua alçada, encaminhá-las a quem compete.
- 13.6. Checar se a CONTRATADA disponibilizou as instalações, equipamentos e recursos humanos previstos para a execução dos serviços.
- 13.7. Acompanhar a elaboração do “*as built*” (como construído) ao longo da execução dos serviços, quando couber.
- 13.8. Tratar diretamente com a equipe de apoio à fiscalização contratada pela Codevasf, quando houver, exigindo atuação em conformidade com o instrumento do contrato, cobrando a presença de técnicos no local da prestação dos serviços, emissão de relatórios, boletins ou outros documentos que se façam necessários ao fiel cumprimento do objeto.
- 13.9. Solicitar da CONTRATADA a relação de empregados contratados e terceirizados, com as seguintes informações: nome completo, cargo ou função, valor do salário, número do RG e do CPF.
- 13.10. Informar ao titular da unidade orgânica demandante e ao gestor de contrato sobre o andamento dos serviços, por meio do Relatório de Acompanhamento Físico – RAF.
- 13.11. Efetuar os registros e ocorrências diariamente no Diário da Obra.
- 13.12. Determinar a reparação, correção, remoção, reconstrução ou substituição, às expensas da CONTRATADA, no total ou em parte, dos serviços nos quais forem detectados vícios, defeitos ou incorreções resultantes da execução ou dos materiais empregados.
- 13.13. Acompanhar o cumprimento, pela CONTRATADA, do cronograma físico-financeiro pactuado, encaminhando ao gestor de contrato, quando houver, ou ao titular da unidade orgânica demandante, eventuais pedidos de modificações, substituições de materiais e equipamentos, solicitados pela CONTRATADA.
- 13.14. Estabelecer prazo para correção de eventuais pendências na execução do contrato e informar ao gestor de contrato, quando houver, ou ao titular da unidade orgânica, ocorrências que possam gerar dificuldades à conclusão dos serviços ou em relação a



- terceiros, cientificando-a da possibilidade de não conclusão do objeto na data aprazada, com as devidas justificativas.
- 13.15. Rejeitar, no todo ou em parte, serviço ou fornecimento executado em desacordo com o instrumento contratual.
  - 13.16. Notificar a CONTRATADA sobre quaisquer ocorrências encontradas em desconformidade com as cláusulas contratuais, sempre por escrito, com prova de recebimento da notificação.
  - 13.17. Manter em arquivo organizado memória de cálculo dos quantitativos de serviços executados e os consequentes boletins de medição.
  - 13.18. Atestar as notas fiscais e encaminhá-las ao gestor de contrato, quando houver, ou ao titular da unidade orgânica demandante, para providências quanto ao pagamento.
  - 13.19. Receber, analisar, emitir parecer e encaminhar ao gestor de contrato, quando houver, ou ao titular da unidade orgânica demandante, para providências, os pedidos de reajuste/reapctuação e reequilíbrio econômico financeiro.
  - 13.20. Manter controle sobre o prazo de vigência do instrumento contratual sob sua responsabilidade e encaminhar processo ao gestor de contrato, quando houver, ou ao titular da unidade orgânica demandante, no caso de solicitação de prorrogação do prazo de vigência contratual.
  - 13.21. Analisar e emitir nota técnica referente aos pedidos de prorrogação de prazos, de interrupções na execução do objeto, de serviços extraordinários, de modificações no projeto ou alterações relativas à qualidade, à segurança e outras, de modo a subsidiar a decisão final pela autoridade competente.
  - 13.22. Informar à unidade de finanças, mediante Termo de Encerramento Físico – TEF, quanto ao término da execução dos serviços, para providências no sentido de liberação da garantia contratual em favor da CONTRATADA.
  - 13.23. Receber as etapas dos serviços ou fornecimentos mediante medições precisas e de acordo com as regras contratuais.
  - 13.24. Informar ao gestor de contrato, quando houver, ou ao titular da unidade orgânica demandante as ocorrências relacionadas à execução do contrato que ultrapassem a sua competência de atuação, objetivando a regularização das faltas ou defeitos observados.
  - 13.25. Receber, provisória e definitivamente, as aquisições e serviços sob sua responsabilidade, mediante recibo ou Termo Circunstanciado, quando não for designada comissão de recebimento ou outro empregado.
  - 13.26. Acompanhar e cobrar da CONTRATADA a execução de planos ou programas ambientais, quando houver, bem como o cumprimento das condicionantes da licença ambiental, também quando houver, tomando providências para minimizar impactos de acidentes ambientais.
  - 13.27. Realizar vistorias no local de execução dos serviços e verificar sua conformidade com as normas aplicáveis e com as orientações técnicas, indicações de segurança e uso de Equipamentos de Proteção Individual – EPIs.
  - 13.28. Acompanhar a execução dos serviços, verificando a correta utilização quantitativa e qualitativa dos materiais e equipamentos empregados, com a finalidade de zelar pela manutenção da qualidade adequada.



- 13.29. Cabe à Fiscalização verificar a ocorrência de fatos para os quais haja sido estipulada qualquer penalidade contratual. A Fiscalização informará ao setor competente quanto ao fato, instruindo o seu relatório com os documentos necessários, e em caso de multa, a indicação do seu valor.
- 13.30. A ação e/ou omissão, total ou parcial, da Fiscalização não eximirá a CONTRATADA da integral responsabilidade pela execução do objeto deste contrato.
- 13.31. A Fiscalização deverá verificar, periodicamente, no decorrer da execução do CONTRATO, se a CONTRATADA mantém, em compatibilidade com as obrigações assumidas, todas as condições de habilitação e qualificação exigidas na licitação, comprovada mediante consulta ao SICAF, CADIN ou certidões comprobatórias.
- 14. RECEBIMENTO DEFINITIVO DOS SERVIÇOS**
- 14.1. Para a finalização dos trabalhos e, respectiva emissão, por parte da Codevasf, do Termo de Encerramento Físico (TEF) e do Atestado de Capacidade Técnica, além da liberação da caução contratual, a CONTRATADA deverá executar todos os serviços descritos no TR, conforme o projeto executivo elaborado e as especificações técnicas estabelecidas pela Codevasf.
- 14.2. Após o término dos serviços objeto deste TR, a CONTRATADA requererá à FISCALIZAÇÃO, o seu recebimento provisório, que deverá ocorrer no prazo de até 15 (quinze) dias da data de sua solicitação.
- 14.3. Na hipótese da necessidade de correção, será estabelecido pela FISCALIZAÇÃO um prazo, para que a CONTRATADA, às suas expensas, complemente, refaça ou substitua os serviços rejeitados.
- 14.4. Após o recebimento provisório do objeto pela FISCALIZAÇÃO, será designado Servidor ou Comissão para o recebimento definitivo do objeto, que deverá ocorrer no prazo de até 90 (noventa) dias da data de sua designação.
- 14.5. Na hipótese da necessidade de correção, o Servidor ou Comissão estabelecerá um prazo para que a CONTRATADA, às suas expensas, complemente, refaça ou substitua os serviços rejeitados.
- 14.6. Os ensaios, testes e demais provas exigidas por normas técnicas oficiais para a boa execução do objeto do contrato correm por conta da CONTRATADA.
- 14.7. Aceitos e aprovados os serviços, será emitido o Termo de Encerramento Físico (TEF), que deverá ser assinado por representante autorizado da CONTRATADA, possibilitando a liberação da garantia.
- 14.8. O recebimento provisório ou definitivo não exclui a responsabilidade civil pela solidez e segurança do serviço, nem ético-profissional pela perfeita execução do contrato, dentro dos limites estabelecidos neste Termo de Referência, por parte da CONTRATADA.
- 14.9. Após a emissão do Termo de Encerramento Físico (TEF), o Diretor ou Gerente-Executivo da Área correspondente, no caso de contratos firmados pela Sede, ou o Superintendente Regional, para os contratos firmados pelas Superintendências Regionais, emitirá, caso solicitado, o Atestado de Capacidade Técnica declarando a qualidade e o desempenho dos serviços prestados pela Contratada.
- 14.10. A CONTRATADA entende e aceita que o pleno cumprimento do estipulado neste item é condicionante para:



- a) Emissão do Termo de Encerramento Físico (TEF);
- b) Emissão do Atestado de Capacidade Técnica;
- c) Liberação da Caução Contratual.

14.11. A última fatura de serviços somente será encaminhada para pagamento após a emissão do Termo de Encerramento Físico do Contrato (TEF), que deverá ser anexado ao processo de liberação e pagamento.

## **15. RESPONSABILIDADE AMBIENTAL E SEGURANÇA DO TRABALHO**

15.1. A CONTRATADA deverá atender à legislação pertinente à proteção da integridade física e da saúde dos trabalhadores durante a realização dos serviços, conforme dispõe a Lei nº 6.514 de 22/12/1977, Portaria nº 3.214, de 8/6/1978, que deverá:

15.1.1. Cumprir e fazer cumprir as Normas Regulamentadoras de Segurança e Medicina do Trabalho – NRs, pertinentes à natureza dos serviços a serem desenvolvidos;

15.1.2. Elaborar os Programas PPRA e PCMSO, além do PCMAT nos casos previstos na NR-18;

15.1.3. Manter nos Eixos, o SESMT conforme dimensionamento disposto no Quadro II da NR-4.

15.2. Critérios de Sustentabilidade Ambiental

15.2.1. A Contratada deverá executar os serviços de engenharia em conformidade com a Licença Ambiental e o respectivo estudo ambiental, quando couber, em função da legislação vigente no local de execução dos serviços.

15.2.2. Na execução dos serviços será exigido o pleno atendimento da Instrução Normativa SLTI/MP nº 1/2010, onde a CONTRATADA deverá adotar as seguintes providências:

15.2.3. Deverá ser priorizado o emprego de mão de obra, materiais, tecnologias e matérias-primas de origem local para execução, conservação e operação das obras públicas.

15.2.4. Os resíduos sólidos reutilizáveis e recicláveis devem ser acondicionados adequadamente e de forma diferenciada, para fins de disponibilização à coleta seletiva.

15.2.5. Otimizar a utilização de recursos e a redução de desperdícios e de poluição, através das seguintes medidas, dentre outras:

15.2.5.1. Racionalizar o uso de substâncias potencialmente tóxicas ou poluentes;

15.2.5.2. Substituir as substâncias tóxicas por outras atóxicas ou de menor toxicidade;

15.2.5.3. Usar produtos de limpeza e conservação de superfícies e objetos inanimados que obedecem às classificações e especificações determinadas pela Anvisa;

15.2.5.4. Racionalizar o consumo de energia (especialmente elétrica) e adotar medidas para evitar o desperdício de água tratada;

15.2.6. Fornecer aos empregados os equipamentos de segurança que se fizerem necessários, para a execução de serviços;

15.2.7. Respeitar as Normas Brasileiras - NBR publicadas pela Associação Brasileira de Normas Técnicas sobre resíduos sólidos;

15.2.8. Desenvolver ou adotar manuais de procedimentos de descarte de materiais potencialmente poluidores, dentre os quais:



- 15.2.9. As sobras dos materiais poluentes, CAP-Cimento Asfáltico de Petróleo, EAI-Emulsão Asfáltica para a Imprimação e CM30 devem ser separados e acondicionados em recipientes adequados para destinação específica, conforme disciplina normativa vigente.
- 15.3. A CONTRATADA deverá observar as diretrizes, critérios e procedimentos para a gestão dos resíduos da construção civil estabelecidos na Lei nº 12.305, de 2010 – Política Nacional de Resíduos Sólidos, Resolução nº 307, de 5/7/2002, do Conselho Nacional de Meio Ambiente – Conama, e Instrução Normativa SLTI/MPOG nº 1, de 19/1/2010, nos seguintes termos:
- 15.3.1. O gerenciamento dos resíduos originários da contratação deverá obedecer às diretrizes técnicas e procedimentos do Plano Municipal de Gestão de Resíduos da Construção Civil e do Plano de Gerenciamento de Resíduos da Construção Civil apresentado ao órgão competente, conforme o caso;
- 15.3.2. Nos termos dos artigos 3º e 10º da Resolução Conama nº 307, de 5/7/2002, a CONTRATADA deverá providenciar a destinação ambientalmente adequada dos resíduos da construção civil originários da contratação, obedecendo, no que couber, aos seguintes procedimentos:
- 15.3.2.1. Resíduos Classe A (reutilizáveis ou recicláveis como agregados): deverão ser reutilizados ou reciclados na forma de agregados ou encaminhados a aterro de resíduos Classe A de preservação de material para usos futuros;
- 15.3.2.2. Resíduos Classe B (recicláveis para outras destinações): deverão ser reutilizados, reciclados ou encaminhados a áreas de armazenamento temporário, sendo dispostos de modo a permitir a sua utilização ou reciclagem futura;
- 15.3.2.3. Resíduos Classe C (para os quais não foram desenvolvidas tecnologias ou aplicações economicamente viáveis que permitam a sua reciclagem/recuperação): deverão ser armazenados, transportados e destinados em conformidade com as normas técnicas específicas;
- 15.3.2.4. Resíduos Classe D (perigosos, contaminados ou prejudiciais à saúde): deverão ser armazenados, transportados e destinados em conformidade com as normas técnicas específicas.
- 15.3.3. Em nenhuma hipótese a CONTRATADA poderá dispor os resíduos originários da contratação aterros de resíduos domiciliares, áreas de “bota fora”, encostas, corpos de água, lotes vagos e áreas protegidas por Lei, bem como em áreas não licenciadas.
- 15.3.4. Para fins de fiscalização do fiel cumprimento do Plano de Gerenciamento de Resíduos da Construção Civil, conforme o caso, a CONTRATADA comprovará, sob pena de multa, que todos os resíduos removidos estão acompanhados de Controle de Transporte de Resíduos, em conformidade com as normas da Agência Brasileira de Normas Técnicas - ABNT, ABNT NBR nºs 15.112, 15.113, 15.114, 15.115 e 15.116, de 2004.
- 15.4. Nos termos do artigo 33, inciso IV, da Lei nº 12.305/2010 – Política Nacional de Resíduos Sólidos e Resolução Conama nº 362, de 23/6/2005, a CONTRATADA deverá efetuar o recolhimento e o descarte adequado do óleo lubrificante usado ou contaminado originário da contratação, bem como de seus resíduos e embalagens, obedecendo aos seguintes procedimentos:



- 15.4.1. Recolher o óleo lubrificante usado ou contaminado, armazenando-o em recipientes adequados e resistentes a vazamentos e adotando as medidas necessárias para evitar que venha a ser misturado com produtos químicos, combustíveis, solventes, água e outras substâncias que inviabilizem sua reciclagem, conforme artigo 18, incisos I e II, da Resolução Conama n° 362, de 23/6/2005 e legislação correlata;
- 15.4.2. Providenciar a coleta do óleo lubrificante usado ou contaminado recolhido, através de empresa coletora devidamente autorizada e licenciada pelos órgãos competentes, ou entregá-lo diretamente a um revendedor de óleo lubrificante acabado no atacado ou no varejo, que tem obrigação de recebê-lo e recolhê-lo de forma segura, para fins de sua destinação final ambientalmente adequada, conforme artigo 18, inciso III e § 2°, da Resolução Conama n° 362, de 23/6/2005, e legislação correlata;
- 15.4.3. Exclusivamente quando se tratar de óleo lubrificante usado ou contaminado não reciclável, dá-lhe a destinação final ambientalmente adequada, devidamente autorizada pelo órgão ambiental competente, conforme artigo 18, inciso VII, da Resolução Conama n° 362, de 23/6/2005, e legislação correlata.
- 15.5. A CONTRATADA deverá comprovar a adoção de práticas de desfazimento sustentável ou reciclagem dos bens que forem inservíveis para o processo de reutilização.

## **16. OBRIGAÇÕES DA CONTRATADA**

- 16.1. A CONTRATADA deverá apresentar à Codevasf antes do início dos trabalhos, os seguintes documentos:
  - 16.1.1. Identificação da área para construção de canteiro de obra e “layout” das instalações e edificações previstas, bem como área para implantação do laboratório de ensaios de campo, quando for o caso.
  - 16.1.2. Plano de trabalho detalhado para os serviços propostos e respectivas metodologias de execução, devendo ser complementado com desenhos, croquis ou gráficos elucidativos das fases de implantação, respeitando os prazos parcial e final para execução dos serviços. Na formulação do plano de trabalho proposto a CONTRATADA deverá considerar, necessariamente, as diretrizes, recomendações e exigências previstas no Plano de Controle Ambiental e outros Planos Ambientais decorrentes e o esquema organizacional da CONTRATADA para execução dos serviços.
  - 16.1.3. Com base no pleno conhecimento das condições locais a CONTRATADA deverá apresentar declaração de procedência dos materiais a serem utilizados, tais como: areia, brita, pedra, indicando, quando não especificado no projeto básico, sua localização e distância de transporte posto obra, inclusive quanto ao fornecimento de água para manutenção do canteiro. É obrigatória a comprovação da regularidade ambiental para exploração dos materiais nas áreas apresentadas, conforme legislação vigente.
  - 16.1.4. Auxiliar na regularização ambiental das localidades onde serão realizados os serviços, elaborando documentos necessários e protocolando nos órgãos competentes com anuência da Codevasf.
  - 16.1.5. Planejamento em meio eletrônico, no formato MS Project ou software similar, demonstrando todas as etapas previstas para a execução do objeto contratado



- 16.1.6. Cronograma físico-financeiro, detalhado e adequado ao Plano de Trabalho referido na alínea acima, em até 30 dias após emissão da Ordem de Serviço, sob pena de sanções administrativas.
- 16.1.7. As Anotações de Responsabilidade Técnica – ARTs referentes ao objeto do contrato e especialidades pertinentes, nos termos da Lei nº. 6.496/77, juntamente com o registro dos responsáveis técnicos pelos serviços objeto desta licitação, conforme Resolução nº 317 de 31/10/86.
- 16.2. Manter, durante toda a execução do CONTRATO, todas as condições de habilitação e qualificação exigidas, em compatibilidade com as obrigações por ela assumidas e manter situação regular junto ao Cadastro Informativo de Créditos do Setor Público Federal – CADIN, conforme disposto no Artigo 6º da Lei nº 10.522, de 19 de julho de 2002.
- 16.3. Apresentar-se sempre que solicitada, através do seu Responsável Técnico e/ou Coordenador dos trabalhos, nos escritórios da Codevasf em Brasília/DF ou Superintendências Regionais.
- 16.4. Acatar as orientações da Codevasf, notadamente quanto ao cumprimento das Normas Internas, de Segurança e Medicina do Trabalho.
- 16.5. Assumir a inteira responsabilidade pelo transporte interno e externo do pessoal e dos insumos até o local dos serviços e fornecimentos.
- 16.6. Utilização de pessoal experiente, bem como de equipamentos, ferramentas e instrumentos adequados para a boa execução dos serviços.
- 16.7. Colocar tantas frentes de serviços quantos forem necessários (mediante anuência prévia da fiscalização), para possibilitar a perfeita execução dos serviços de engenharia dentro do prazo contratual.
- 16.8. Responsabilizar-se pelo fornecimento de toda a mão de obra, sem qualquer vinculação empregatícia com a Codevasf, bem como todo o material necessário à execução dos serviços objeto do contrato.
- 16.9. Responsabilizar-se por todos os ônus e obrigações concernentes à legislação tributária, trabalhista, securitária, previdenciária, e quaisquer encargos que incidam sobre os materiais e equipamentos, os quais, exclusivamente, correrão por sua conta, inclusive o registro do serviço contratado junto ao Crea ou CAU do local de execução dos serviços de engenharia.
- 16.10. A CONTRATADA deve assegurar e facilitar o acesso da Fiscalização, aos serviços e a todos os elementos que forem necessários ao desempenho de sua missão.
- 16.11. Promover a substituição dos profissionais integrantes da equipe técnica somente quando caracterizada a superveniência das situações de caso fortuito ou força maior, sendo que a substituição deverá ser feita por profissional de perfil técnico equivalente ou superior e mediante prévia autorização da Codevasf.
- 16.12. A CONTRATADA deverá conceder livre acesso aos seus documentos e registros contábeis, referentes ao objeto da licitação, para os servidores ou empregados do órgão ou entidade da Codevasf e dos órgãos de controle interno e externo.
- 16.13. Caso a CONTRATADA seja registrada em região diferente daquela em que serão executados os serviços objeto deste TR, deverá apresentar visto, novo registro ou dispensa de registro, em conformidade com disposto nos arts. 5º, 6º e 7º da Resolução Confea nº 336 de 27 de outubro de 1989.



- 16.14. A CONTRATADA será responsável por quaisquer acidentes de trabalho referentes a seu pessoal que venham a ocorrer por conta do serviço contratado e/ou por ela causado a terceiros.
- 16.15. Desfazer e corrigir os serviços rejeitados pela Fiscalização dentro do prazo estabelecido pela mesma, arcando com todas as despesas necessárias.
- 16.16. Caberá à CONTRATADA obter e arcar com os gastos de todas as licenças e franquias, pagar encargos sociais e impostos municipais, estaduais e federais que incidirem sobre a execução dos serviços.
- 16.17. Assumir toda a responsabilidade pela execução dos serviços contratados perante a Codevasf e terceiros, na forma da legislação em vigor, bem como por danos resultantes do mau procedimento, dolo ou culpa de empregados ou prepostos seus, e ainda, pelo fiel cumprimento das leis e normas vigentes, mantendo a Codevasf isenta de quaisquer penalidades e responsabilidades de qualquer natureza pela infringência da legislação em vigor, por parte da CONTRATADA.
- 16.18. A CONTRATADA será responsável, perante a Codevasf, pela qualidade do total dos serviços, bem como pela qualidade dos relatórios/documentos gerados, no que diz respeito à observância de normas técnicas e códigos profissionais.
- 16.19. A CONTRATADA deverá tomar todas as providências para proteger o meio ambiente, nos âmbitos interno e externo ao local de execução dos serviços, obedecendo às instruções advindas da Fiscalização, além de evitar danos e aborrecimentos às pessoas e/ou propriedades privadas ou públicas.
- 16.20. A CONTRATADA deverá investir em medidas de promoção da ética e de prevenção da corrupção que contribuam para um ambiente mais íntegro, ético e transparente no setor privado e em suas relações como o setor público, comprometendo-se a atuar contrariamente a quaisquer manifestações de corrupção, atuando junto a seus fornecedores e parceiros privados a também conhecer e cumprir as previsões da Lei nº 12.846/2013 e do Decreto nº 8.420/15, abstendo-se, ainda, de cometer atos tendentes a lesar a Administração Pública, denunciando a prática de irregularidades que tiver conhecimento por meios dos canais de denúncias disponíveis.
- 16.21. A CONTRATADA entende e aceita que é condicionante para na execução dos serviços de engenharia, objeto da presente licitação, atender ainda às seguintes normas complementares:
- 16.21.1. Códigos, leis, decretos, portarias e normas federais, estaduais e municipais, inclusive normas de concessionárias de serviços públicos, e as normas técnicas da Codevasf.
- 16.21.2. Normas técnicas da ABNT e do INMETRO, principalmente no que diz respeito aos requisitos mínimos de qualidade, utilidade, resistência e segurança.
- 16.21.3. Atendimento a todas as condicionantes ambientais das licenças, quando couber.
- 16.22. Manter em local visível no canteiro de obras cópia da Anuência Ambiental, se houver, caso contrário, cópia da legislação de dispensa do referido documento.
- 16.23. Atendimento às condicionantes ambientais necessárias à obtenção das Licenças do Empreendimento, emitidas pelo órgão competente, relativas à execução dos serviços, quando couber.
- 16.23.1 Ao final dos serviços as instalações do canteiro de obra deverão ser demolidas e as áreas devidamente recuperadas, conforme as recomendações básicas para a proteção ambiental.



- 16.23.2. Realizar e executar o Plano de Recuperação Ambiental de Áreas Degradadas (PRAD) das áreas onde forem realizadas intervenções em função dos serviços, quando couber.
- 16.23.3. Os serviços/fornecimentos contratados deverão ser executados em total conformidade com legislação ambiental vigente em todas as esferas e com o cumprimento dos atos administrativos ambientais inerentes ao empreendimento em questão, mediante observância dos termos e registros sistemáticos, como forma de comprovar a execução.
- 16.23.4. A contratada deverá emitir um relatório mensal específico acerca da regularidade ambiental do empreendimento, demonstrando a fiel observância das licenças e atos administrativos ambientais correlatos, bem como de toda a legislação ambiental vigente.
- 16.24. Manter no local dos serviços durante todo o período de execução em regime permanente no mínimo 1 (um) técnico de segurança do trabalho, portador de comprovação de registro profissional expedido pelo Ministério do Trabalho e Emprego e caso necessário disponibilizar outros profissionais, conforme disposto na NR4.
- 16.25. Todas as despesas para a realização dos serviços de controle tecnológico e medições, tais como os equipamentos de topografia, dos laboratórios de controle tecnológico de geotecnia e concreto, inclusive manutenção e pessoal de apoio e execução, deverão estar contempladas na proposta no preço estabelecido para a instalação e manutenção do canteiro de obras, sendo que ao final dos serviços todos os equipamentos serão devolvidos à CONTRATADA.
- 16.26. Submeter à aprovação da fiscalização os protótipos ou amostras dos materiais e equipamentos a serem aplicados nos serviços de engenharia objeto do contrato, inclusive os traços dos concretos a serem utilizados.
- 16.27. Salvo disposições em contrário que constem do termo de contrato, os ensaios, testes, exames e provas exigidos por normas técnicas oficiais para a boa execução do objeto correrão por conta da CONTRATADA e, para garantir a qualidade dos serviços, deverão ser realizados em laboratórios aprovados pela fiscalização.
- 16.28. Responsabilizar-se por todos e quaisquer danos causados às estruturas, construções, instalações elétricas, cercas, equipamentos, etc., existentes no local ou decorrentes da execução do objeto desta licitação, bem como pelos danos que vier causar à Codevasf e a terceiros.
- 16.29. Exercer a vigilância e proteção de todos os materiais e equipamentos no local dos serviços, inclusive dos barracões e instalações.
- 16.30. Todos os acessos necessários para permitir à chegada dos equipamentos e materiais no local de execução dos serviços deverão ser previstos, avaliando-se todas as suas dificuldades, pois os custos decorrentes de qualquer serviço para melhoria destes acessos correrão por conta da CONTRATADA.
- 16.31. No momento da desmobilização, para a liberação da última parcela, faz-se necessário a apresentação da certidão de quitação de débitos, referente as despesas com água, energia, telefone, taxas, impostos e quaisquer outros tributos que venham a ser cobrados.
- 16.32. A CONTRATADA deverá apresentar em até cinco dias após a emissão da Ordem de Serviço um Preposto, aceito pela Codevasf, no local do serviço, para representá-la na



execução do objeto contratado, sob pena de sanções administrativas.

- 16.33. A CONTRATADA deverá comunicar à Fiscalização toda a mobilização de pessoal e equipamentos, quando da chegada ao local dos serviços, a qual deverá ser devidamente anotada no Diário de Obras, para acompanhamento e controle da Codevasf.
- 16.34. O cronograma de implantação deverá ser atualizado antes do início efetivo dos serviços de engenharia, em função do planejamento previsto pela CONTRATADA e dos fornecimentos de responsabilidade da Codevasf, e atualizado/revisado periodicamente conforme solicitação da fiscalização.
- 16.35. Durante a execução dos serviços, caberá à CONTRATADA instalar e manter no local dos serviços 1 (uma) placa de identificação dos serviços de engenharia e 1 (uma) segunda placa em local a ser determinado pela Codevasf, com as seguintes informações: nome da contratada, RT pelos serviços com a respectiva ART, nº do Contrato e contratante (Codevasf), conforme Lei nº 5.194/1966 e Resolução Confea nº 198/1971.
- 16.36. A placa de identificação dos serviços deve ser no padrão definido pela Codevasf e em local por ela indicado, cujo modelo encontra-se na publicação Instruções para a Preparação de Placas de Obras Públicas, anexas aos TR, independente das exigidas pelos órgãos de fiscalização de classe – Anexo 7.
- 16.37. Obter junto à Prefeitura Municipal correspondente o alvará de construção e, se necessário, o alvará de demolição, na forma das disposições em vigor.
- 16.38. Manter no local dos serviços de engenharia um Diário de Ocorrências, no qual serão feitas anotações diárias referentes ao andamento dos serviços, qualidade dos materiais, mão de obra, etc., como também, reclamações, advertências e principalmente problemas de ordem técnica que requeiram solução por uma das partes. Este diário, devidamente rubricado pela Fiscalização e pela CONTRATADA em todas as vias, ficará em poder da Codevasf após a conclusão dos serviços de engenharia.
- 16.39. Obedecer às normas de higiene e prevenção de acidentes, a fim de garantir a salubridade e a segurança nos acampamentos e nos canteiros de serviços.
- 16.40. Responder financeiramente, sem prejuízo de medidas outras que possam ser adotadas por quaisquer danos causados à União, Estado, município ou terceiros, em razão da execução dos serviços de engenharia.
- 16.41. Fazer com que os componentes da equipe de mão de obra operacional (operários) exerçam as suas atividades, devidamente uniformizados, em padrão único (farda) e fazendo uso dos equipamentos de segurança requeridos para as atividades desenvolvidas, em observância à legislação pertinente.
- 16.42. Manter no local dos serviços de engenharia uma pasta com todos os documentos previstos e necessários para execução do objeto (ARTs, anuências ambientais, projeto básico, alvarás, etc).
- 17. OBRIGAÇÕES DA CODEVASF**
- 17.1. Exigir da CONTRATADA o cumprimento integral deste CONTRATO.
- 17.2. Esclarecer as dúvidas que lhe sejam apresentadas pela CONTRATADA, através de correspondências protocoladas.
- 17.3. Fiscalizar e acompanhar a execução do objeto do CONTRATO.



- 17.4. Expedir por escrito, as determinações e comunicações dirigidas a CONTRATADA, determinando as providências necessárias à correção das falhas observadas.
- 17.5. Rejeitar todo e qualquer serviço inadequado, incompleto ou não especificado e estipular prazo para sua retificação.
- 17.6. Emitir parecer para liberação das faturas, receber as obras e serviços contratados.
- 17.7. Efetuar o pagamento no prazo previsto no CONTRATO.

## **18. MATRIZ DE RISCO**

- 18.1. Matriz de Risco é o instrumento que define as responsabilidades do Contratante e do Contratado na execução do contrato. Com base na Matriz de Risco, são definidas as diretrizes das cláusulas contratuais.
- 18.2. A matriz de risco está apresentada no Anexo 10 deste Termo de Referência com o objetivo de definir as áreas a que está exposta à execução do objeto, advindas de eventos supervenientes à contratação, dado relevante para sua identificação, prevenção e respectivas responsabilidades pela eventual ocorrência, bem como para o dimensionamento das propostas pelas licitantes.
- 18.3. A contratada não é responsável pelos riscos relacionados ao objeto do ajuste cuja responsabilidade na Matriz de Risco é da Codevasf.
- 18.4. A contratada é integral e exclusivamente responsável por todos os riscos relacionados ao objeto do ajuste, inclusive, sem limitação, daqueles alocados para a contratada.
- 18.5. Constitui peça integrante do contrato a matriz de riscos, independentemente de transcrição no instrumento.
- 18.6. A contratada tem pleno conhecimento, quando da participação do processo licitatório, na natureza e extensão dos riscos por ela assumidos e ter levado tais riscos em consideração na formulação de sua proposta.
- 18.7. O termo risco no contrato é designado como um evento ou uma condição incerta que, se ocorrer, tem um efeito em pelo menos um objetivo do objeto contratual. O risco é o resultado da combinação entre probabilidade de ocorrência de determinado evento futuro e o impacto resultante caso ele ocorra. Esse conceito pode ser ainda mais específico ao se classificar o risco como a probabilidade de ocorrência de um determinado evento que gere impactos econômicos positivos ou negativos, bem como no prazo de execução do contrato.
- 18.8. Sempre que atendidas as condições do contrato e mantidas as disposições do contrato e as disposições da matriz de risco, considera-se mantido seu equilíbrio econômico-financeiro.
- 18.9. A Contratada somente poderá solicitar a recomposição do equilíbrio econômico-financeiro ou aditivo de prazo nas hipóteses excluídas de sua responsabilidade na matriz de risco.
- 18.10. Os casos omissos na matriz de risco serão objeto de análise acurada e criteriosa, lastreada em elementos técnicos, por intermédio de processo administrativo para apurar o caso concreto.
- 18.11. A referida matriz de risco é parte integrante do contrato, pois tais obrigações são de resultado e devidamente delimitadas neste TR.

## **19. CONDIÇÕES GERAIS**

- 19.1. Os resultados dos serviços, incluindo os desenhos originais, as memórias de cálculo, sistemas informatizados, as informações obtidas e os métodos desenvolvidos no contexto dos serviços serão de propriedade da Codevasf e seu uso por terceiros só se



realizará por expressa autorização da mesma.

- 19.2. Este Termo de Referência e seus anexos farão parte integrante do Contrato a ser firmado com a CONTRATADA, independente de transições.

## 20. MULTAS

- 20.1. Nos casos de inexecução total do contrato, por culpa exclusiva da CONTRATADA, cabe a aplicação de multa de 10% (dez por cento) do contrato, independente das demais sanções previstas no Regulamento Interno de Licitações e Contratos.
- 20.2. Nos casos de inexecução parcial do objeto, por culpa exclusiva da CONTRATADA, será cobrada multa de 10% (dez por cento) do valor da parte não executada do contrato, sem prejuízo da responsabilidade civil e perdas das garantias contratuais.
- 20.3. Nos casos de atrasos na execução de serviços descritos no cronograma físico do objeto ou no atendimento às exigências contratuais e editalícias, por conta exclusiva da CONTRATADA, aplicar-se-á multa moratória conforme os graus de penalidades estabelecidos abaixo:

### Graus de Penalidade:

Grau 1 – multa de R\$ 100,00 (cem reais) por dia de atraso;

Grau 2 – multa de R\$ 500,00 (quinhentos reais) por dia;

Grau 3 – multa de 0,2% por dia sobre o valor total do item estimado no cronograma físico-financeiro para o período;

Grau 4 – multa de 0,2% por dia sobre o valor contratual atualizado.

**Tabela 1 – Inadimplências e o respectivo grau de penalidade**

Inadimplências	Grau de Penalidade
a) Pelo não atendimento à determinação estipulada pela FISCALIZAÇÃO, no prazo por ela estabelecido, desde que seja comunicada à CONTRATADA através do registro no Diário de Obras ou no Livro de Ocorrências ou por outro documento escrito.	1
b) Pela não apresentação de itens exigidos em cláusulas editalícias ou contratuais, dentro do prazo estabelecido.	2
c) Por dificultar ou impedir o acesso da FISCALIZAÇÃO a documentos, materiais e canteiros de obras.	2
d) Pelo atraso no cumprimento dos prazos estabelecidos no Cronograma Físico do objeto, desde que injustificados ou cuja justificativa não tenha sido aceita pela FISCALIZAÇÃO.	3
e) Pelo atraso na conclusão do objeto, em conformidade com o prazo contratado ou aditado.	4

- 20.4. Comprovando o impedimento ou reconhecida a força maior, devidamente justificados e aceitos pela FISCALIZAÇÃO, em relação a um dos eventos arrolados na Tabela 1, a CONTRATADA ficará isenta das penalidades mencionadas.
- 20.5. Ocorrida a inadimplência, a multa será aplicada pela **Codevasf**, após regular processo administrativo, observando-se o seguinte:
- a) A multa será descontada da garantia prestada pela contratada;



- b) Caso o valor da multa seja de valor superior ao valor da garantia prestada, além da perda desta, responderá a contratada pela sua diferença, a qual será descontada dos pagamentos eventualmente devidos pela Administração ou ainda, quando for o caso, cobrada judicialmente;
  - c) Caso o valor do faturamento seja insuficiente para cobrir a multa, a contratada será convocada para complementação do seu valor no prazo de 5 (cinco) dias a contar da data da convocação;
  - d) Não havendo qualquer importância a ser recebida pela contratada, esta será convocada a recolher à Gerência de Finanças da Codevasf – AA/GFN - o valor total da multa, no prazo de 5 (cinco) dias, contado a partir da data da comunicação.
- 20.6. O licitante vencedor terá um prazo inicialmente de 10 (dez) dias úteis para defesa prévia e, posteriormente, diante de uma eventual decisão que lhe tenha sido desfavorável, terá mais um prazo de 5 (cinco) dias úteis, contado a partir da data de cientificação da aplicação multa, para apresentar recurso à Codevasf. Ouvida a fiscalização e acompanhamento do contrato, o recurso será encaminhado à Assessoria Jurídica da Superintendência Regional/Sede, que procederá ao seu exame.
- 20.7. Após o procedimento estabelecido no item anterior, o recurso será apreciado pela Diretoria Executiva da **Codevasf**, que poderá relevar ou não a multa.
- 20.8. Em caso de relevação da multa, a **Codevasf** se reserva o direito de cobrar perdas e danos porventura cabíveis em razão do inadimplemento de outras obrigações, não constituindo a relevação novação contratual nem desistência dos direitos que lhe forem assegurados.
- 20.9. Caso a Diretoria Executiva mantenha a multa, não caberá novo recurso administrativo

## 21. ANEXOS

- 21.1. São ainda, documentos integrantes deste Termo de Referência, CD-ROM contendo:
- Anexo 1: Detalhamento das Justificativas;
  - Anexo 2: Declaração de Conhecimento;
  - Anexo 3: Detalhamento dos Encargos Sociais – Horista e Mensalista e Detalhamento do BDI;
  - Anexo 4: Planilha de custos do orçamento de referência;
  - Anexo 5: Planilha de custo da proponente;
  - Anexo 6: Projeto básico (seção tipo);
  - Anexo 7: Modelo de placa de obra, manual de uso da marca do governo federal e instruções para utilização da logomarca;
  - Anexo 8: Especificações técnicas - Pavimentação CBUQ;
  - Anexo 9: Procedimento - enquadramento das vias para obras de pavimentação;
  - Anexo 10: Matriz de Risco;
  - Anexo 11: Relação dos municípios na área de atuação da Codevasf no estado do Amapá.



## ANEXO 1 – DETALHAMENTO DAS JUSTIFICATIVAS

### **Finalidade:**

Este anexo tem por finalidade incluir exigências e particularidades em função da especificidade da obra ou serviço de engenharia, previstas no Termo de Referência e que passam a integrar o TR.

### **Da necessidade da contratação:**

O estado do Amapá foi inserido na área de atuação da Codevasf por meio da Lei nº 14.053/2020, onde engloba 100% da área do estado do Amapá.

O estado do Amapá está situado a nordeste da Região Norte, estado relativamente pequeno com área de 142.828,521 km<sup>2</sup>, 16 municípios, 859.494 habitantes, PIB de R\$15,5 bilhões, PIB per capita de R\$19.405,11, IDH de 0,74 indicando alto desenvolvimento, GINI de 0,62 indicando alta desigualdade. A economia do Amapá possui grande fonte na mineração, pesca, extrativismo, que se destacam ouro, manganês, madeira, açaí, castanhas, peixes e crustáceos. Sua Localização é estratégica entre a rota Manaus/Belém, devido ao fluxo comercial da Zona Franca e da produção primária, além da proximidade com as Guianas e Suriname é extremamente promissor para exportação para União Europeia e o explosivo crescimento dos países do Platô das Guianas, devido as recentes descobertas de campos de petróleo na Guiana holandesa e Suriname.

Assim, face à grande quantidade de rodovias não pavimentadas, considerando a importância dessa malha viária ao escoamento da mineração e das outras atividades econômicas, a ação da Codevasf se mostra muito necessária ao desenvolvimento da região.

A necessidade é demonstrada considerando que a pavimentação de vias facilitará o trânsito de veículos e pessoas, com o escoamento adequado das águas pluviais, contribuindo para a melhoria da qualidade de vida dos moradores beneficiados pela ação, por consequência para o desenvolvimento do município.

### **Modalidade Licitatória:**

Pregão, na forma Eletrônica. A Codevasf por ser uma Empresa Estatal é regida pela Lei nº 13.303, de 30/6/2016, que regulamenta os procedimentos licitatórios e contratuais, que estabelece obrigatoriamente a “Forma Eletrônica” como modalidade licitatória (Parágrafo 2º do Art. 51)

### **Procedimento Licitatório:**

Sistema de Registro de Preços (SRP). O procedimento licitatório auxiliar de SRP é definido na Lei nº 13.303, de 30/6/2016 e regulamentado pelo Decreto nº 7.892, de 23/1/2013 e normas complementares.

Justifica-se o procedimento licitatório devido à conveniência administrativa e as características do serviço, que será realizado por demanda justificada do Estado ou Município, com execução parcial por produtos previamente especificados e quantificados por unidade de medida padrão (m<sup>2</sup>), havendo necessidade de contratações frequentes.

### **Divulgação da Intenção de Registro de Preços (IRP):**

Não admitida. Conforme Acórdão nº 1213/2021 – TCU – Plenário: item 9.3.2. abstenha-se de autorizar adesões de outros órgãos e entidades da Administração Pública às atas de registro de preços decorrentes dos pregões referenciados no Anexo I do relatório que acompanha este acórdão até que o Tribunal avalie os resultados das ações de controle que serão implementadas



com o objetivo de verificar a regularidade da execução dos objetos e avaliar a modelagem adotada.

**Modo de Disputa:**

Aberto com orçamento público. Observando o princípio da publicidade. Conforme Acórdão nº 1502/2018 – Plenário TCU: “Nas licitações realizadas pelas licitantes estatais, sempre que o orçamento de referência for utilizado como critério de aceitabilidade das propostas, sua divulgação no edital é obrigatória, e não facultativa, em observância ao princípio constitucional da publicidade e, ainda, por não haver no art. 34 da Lei nº 13.303/2016 (Lei das Estatais) proibição absoluta à revelação do orçamento.”

**Critério de Julgamento:**

Maior Desconto. Justifica-se o critério de julgamento com base no princípio da economicidade. A qualidade do serviço/obra não possui risco de ser afetado por se tratar de prestação de serviço comum de engenharia, com padrões de desempenho e qualidade mínimos definidos objetivamente neste TR, para efeito de julgamento das propostas, execução do objeto e fiscalização do contrato.

**Regime de execução:**

Empreitada por Preços Unitários. O pagamento será por medições das unidades padrão (m<sup>2</sup>) efetivamente executadas. Este regime de execução é o mais apropriado para o objeto da licitação, pois será pago somente os serviços efetivamente executados, mediante medições periódicas, dos preços unitários demandados pela Codevasf e efetivamente executados pela CONTRATADA.

**Permissão de Participação de Consórcios:**

Não permitida. Não será permitida a participação de pessoas jurídicas organizadas sob a forma de Consórcio de licitantes, considerando que o objeto não envolve diversas especialidades que exigem licitantes de ramos distintos, como também não se trata de metodologia de execução de alta complexidade.

**Permissão de Participação de Cooperativas:**

Não permitida. Não será permitida também a participação de Cooperativas, uma vez que não se enquadra o objeto da licitação de contrato de mão de obra para execução sob a forma de cooperados, não havendo a necessidade de permissão de participação de licitantes na forma de cooperativa, conforme estabelece a IN 5/2017.

**Permissão de Subcontratação:**

Não permitida. Não será permitida subcontratação de serviços parciais deste TR, considerando que o objeto não envolve diversas especialidades que exigem licitantes de ramos distintos, como também não se trata de metodologia de execução de alta complexidade.

**Visita:**

Não Obrigatória. Recomenda-se às LICITANTES que seja realizada a visita aos locais onde serão executados os serviços e suas circunvizinhanças, para tomar pleno conhecimento das condições e peculiaridades inerentes à natureza dos trabalhos a serem executados, avaliando os problemas futuros de modo que os custos propostos cubram quaisquer dificuldades decorrentes de sua execução, e obter, sob sua exclusiva responsabilidade, todas as informações que possam ser necessárias para a elaboração da proposta e execução do contrato. Faz-se necessária simples declaração do licitante de que tem pleno conhecimento das condições de prestação dos serviços.



### **Declaração de compatibilidade com o Plano Plurianual:**

Os serviços a serem contratados serão executados no prazo NÃO superior a um ano, conforme consta do Termo de Referência e a previsão de recursos orçamentários é compatível, conforme previsto no Plano Plurianual.

Registra-se ainda que para o caso do Sistema de Registro de Preços, o Art. 7º do Decreto nº. 7.892, de 23/1/2013, não é necessário indicar a dotação orçamentária que somente será exigida para a formalização do Contrato.

“Art. 7º - ....

§ 2º - Na licitação para registro de preços não é necessário indicar a dotação orçamentária, que somente será exigida para a formalização do contrato ou outro instrumento hábil”.

### **Desapropriação:**

Não aplicável. As obras serão executadas em vias públicas Estaduais e Municipais, desta forma não será necessária a desapropriação de imóveis particulares, assim sendo desnecessária a elaboração do Projeto de Desapropriação.

### **Garantia do Objeto:**

A garantia do objeto deverá obedecer ao prazo definido no Art. 618 do Código Civil, Lei nº 10.406 de 10/1/2002. O empreiteiro responderá durante cinco anos, pela solidez e segurança do trabalho.

### **Garantia de Execução (caução):**

Como garantia para a completa execução das obrigações contratuais e da liquidação das multas convencionais, fica estipulada uma "Garantia de Execução" no montante de 5% (cinco por cento) do valor do contrato, a ser previamente integralizada à assinatura do mesmo, em espécie, Seguro Garantia emitida por seguradora autorizada pela SUSEP ou Fiança Bancária, a critério da contratada.

A garantia a que se refere o subitem acima deverá ser entregue ao fiscal do contrato.

A garantia na forma de Carta de Fiança Bancária ou seguro garantia deverão estar em vigor e cobertura até o final do prazo previsto para assinatura do Termo de Encerramento Definitivo do Contrato, devendo mantê-la atualizada a garantia até 90(noventa) dias após o recebimento provisório do objeto contratado.

Após a assinatura do Termo de Encerramento Físico do contrato será devolvida a “Garantia de Execução”, uma vez verificada a perfeita execução do objeto contratual.

A garantia em espécie deverá ser depositada em instituição financeira oficial, credenciada pela **Codevasf**, em conta remunerada que poderá ser movimentada somente por ordem da **Codevasf**.

A não integralização da garantia representa inadimplência contratual, passível de aplicação de multas e de rescisão, na forma prevista nas cláusulas contratuais.

Por ocasião de eventuais aditamentos contratuais que promovam acréscimos ao valor contratado ou prorrogações de prazo contratual, a garantia prestada deverá ser reforçada e/ou renovada, de forma a manter a observância do disposto no caput desta cláusula, em compatibilidade com os novos valores e prazos pactuados.

Não haverá qualquer restituição de garantia em caso de dissolução contratual, na forma do disposto na cláusula de rescisão, hipótese em que a garantia reverterá e será apropriada pela Codevasf. A garantia, qualquer que seja a modalidade escolhida, assegurará o pagamento de:

Prejuízos advindos do não cumprimento do objeto do contrato;

Prejuízos diretos causados à Administração decorrentes de culpa ou dolo durante a execução do contrato;

Multas moratórias e punitivas aplicadas pela Administração à contratada; e



Obrigações trabalhistas e previdenciárias de qualquer natureza, não adimplidas pela contratada, quando couber.

**Qualificação Técnica:**

Definidas no TR. As exigências técnicas são imprescindíveis para que a vencedora do certame em questão tenha total capacidade técnica de executar os serviços de engenharia com a segurança e a qualidade esperada para o empreendimento.

**Licença Ambiental:**

A Contratada deverá auxiliar a Codevasf na obtenção do licenciamento ambiental (Licença Ambiental ou Dispensa de Licenciamento) junto ao órgão competente. A ordem de serviço somente será emitida após a obtenção da citada Anuência Ambiental.



## ANEXO 2 –DECLARAÇÃO DE CONHECIMENTO

(Disponíveis em arquivo digital)



**ANEXO 3 – DETALHAMENTO DOS ENCARGOS SOCIAIS – HORISTA E MENSALISTA  
E DETALHAMENTO DO BDI**

(Disponíveis em arquivo digital)



## ANEXO 4 – PLANILHA DE CUSTOS DO ORÇAMENTO DE REFERÊNCIA

(Disponíveis em arquivo digital)



## ANEXO 5 – PLANILHA DE CUSTO DA PROPONENTE

(Disponíveis em arquivo digital)



## ANEXO 6 – PROJETO BÁSICO (SEÇÃO TIPO)

(Disponíveis em arquivo digital)



**ANEXO 7 – MODELO DE PLACA DE OBRA, MANUAL DE USO DA MARCA DO GOVERNO FEDERAL E INSTRUÇÕES PARA UTILIZAÇÃO DA LOGOMARCA**

(Disponível em arquivo digital)



## ANEXO 8 – ESPECIFICAÇÕES TÉCNICAS - PAVIMENTAÇÃO CBUQ

(Disponível em arquivo digital)



## ANEXO 9 – PROCEDIMENTO - ENQUADRAMENTO DAS VIAS PARA OBRAS DE PAVIMENTAÇÃO

(Disponível em arquivo digital)



## ANEXO 10 – MATRIZ DE RISCO

(Disponível em arquivo digital)



## ANEXO 11 – RELAÇÃO DOS MUNICÍPIOS NA ÁREA DE ATUAÇÃO DA CODEVASF NO ESTADO DO AMAPÁ

(Disponível em arquivo digital)



## ANEXO 2 - MODELO DE DECLARAÇÃO DE CONHECIMENTO DO LOCAL DE EXECUÇÃO DOS SERVIÇOS

O Licitante (NOME DA EMPRESA), inscrito no CNPJ/MF nº (CNPJ DA EMPRESA), por seu representante legal (ou responsável técnico) abaixo assinado, declara, sob as penalidades da lei, de que está ciente da abrangência dos locais onde serão executados os serviços que são em todo o estado do Amapá e que se inteirou dos dados indispensáveis à apresentação da proposta, e que os preços a serem propostos cobrirão quaisquer despesas que incidam ou venham a incidir sobre a execução dos serviços, tendo obtido todas as informações necessárias para a elaboração da proposta e execução do contrato.

Cidade, dia/mês/ano

\_\_\_\_\_  
Assinatura do representante legal

Nome: \_\_\_\_\_

Função: \_\_\_\_\_



Ministério do Desenvolvimento Regional – MDR  
Companhia de Desenvolvimento dos Vales do São Francisco e do

OBRA:				
LOCAL:				
DATA BASE:				
<b>DETALHAMENTO DO BDI - SEM DESONERAÇÃO</b>				
Item	Descrição dos serviços		Preço de Venda (%)	Custo Direto (%)
A	ADMINISTRAÇÃO CENTRAL	Variável - f (CD)	4,93%	6,00%
B	CUSTOS FINANCEIROS	0,43% s/ PV - Lucro Operacional	0,41%	0,50%
C	RISCOS	0,50% de PV		0,00%
D	SEGUROS E GARANTIAS CONTRATUAIS	0,25% do PV		0,00%
<i>SUBTOTAL</i>			<b>5,34%</b>	<b>6,50%</b>
<b>LUCRO</b>			% SOBRE PV	% SOBRE CD
E	LUCRO OPERACIONAL	Variável - f (CD)	5,76%	7,00%
<i>SUBTOTAL</i>			<b>5,76%</b>	<b>7,00%</b>
<b>TAXAS E IMPOSTOS</b>			% SOBRE PV	% SOBRE CD
F	PIS	0,65% de PV	0,65%	0,79%
G	COFINS	3,00% de PV	3,00%	3,65%
H	ISSQN	3,00% de PV	3,00%	3,65%
I	Contribuição Previdenciária	0,00% de PV	0,00%	0,00%
<i>SUBTOTAL</i>			<b>6,65%</b>	<b>8,09%</b>
<b>BDI COM IMPOSTOS</b>			<b>17,75%</b>	<b>21,58%</b>
<b>CUSTO DIRETO - CD</b>			82,25%	
			100,00%	
			<b>BDI</b>	<b>21,58%</b>

Observação: O percentual de ISSQN aqui utilizado consiste apenas em um referencial médio.

O valor real do ISSQN a ser adotado deve ser aquele proveniente das alíquotas dos municípios situados na área de influência das obras.


 Ministério do Desenvolvimento Regional – MDR  
 Companhia de Desenvolvimento dos Vales do São Francisco e do Parnaíba

NOME DA CONCORRENTE:			
EDITAL:			
FOLHA:			
EXECUÇÃO DE SERVIÇOS DE IMPLANTAÇÃO DE PAVIMENTAÇÃO EM CONCRETO BETUMINOSO USINADO A QUENTE, EM VIAS URBANAS E RURAIS DE MUNICÍPIOS DIVERSOS INSERIDOS NA ÁREA DE ATUAÇÃO DA CODEVASF, NO ESTADO DO AMAPÁ			
<b>DETALHAMENTO DOS ENCARGOS SOCIAIS (%)</b>			
VIGÊNCIA A PARTIR DE 10/2020		<b>SEM DESONERAÇÃO</b>	
		<b>HORISTA</b>	<b>MENSALISTA</b>
<b>GRUPO A</b>			
A1	INSS	20,00	20,00
A2	SESI	1,50	1,50
A3	SENAI	1,00	1,00
A4	INCRRA	0,20	0,20
A5	SEBRAE	0,60	0,60
A6	Salário Educação	2,50	2,50
A7	Seguro Contra Acidentes de Trabalho	3,00	3,00
A8	FGTS	8,00	8,00
A9	SECONCI	-	-
<b>A</b>	<b>Total</b>	<b>36,80</b>	<b>36,80</b>
<b>GRUPO B</b>			
B1	Repouso Semanal Remunerado	18,10	-
B2	Feridos	4,83	-
B3	Auxílio-enfermidade	0,87	0,67
B4	13º salário	10,83	8,33
B5	Licença-paternidade	0,07	0,06
B6	Faltas Justificadas	0,72	0,56
B7	Dias de chuva	1,95	-
B8	Auxílio Acidente de Trabalho	0,11	0,08
B9	Férias Gozadas	13,88	10,68
B10	Salário Maternidade	0,03	0,03
<b>B</b>	<b>Total</b>	<b>51,39</b>	<b>20,41</b>
<b>GRUPO C</b>			
C1	Aviso Prévio Indenizado	3,92	3,02
C2	Aviso Prévio Trabalhado	0,09	0,07
C3	Férias Indenizadas	0,44	0,34
C4	Depósito Rescisão Sem Justa Causa	3,56	2,74
C5	Indenização Adicional	0,33	0,25
<b>C</b>	<b>Total</b>	<b>8,34</b>	<b>6,42</b>
<b>GRUPO D</b>			
D1	Reincidência de A sobre B	18,91	7,51
D2	Reincidência de Grupo A sobre Aviso Prévio Trabalhado e Reincidência do FGTS sobre Aviso Prévio Indenizado	0,35	0,27
<b>D</b>	<b>Total</b>	<b>19,26</b>	<b>7,78</b>
<b>TOTAL (%)</b>		<b>115,79</b>	<b>71,41</b>



Ministério do Desenvolvimento Regional – MDR  
Companhia de Desenvolvimento dos Vales do São Francisco e do

OBRA:			
LOCAL:			
DATA BASE:			
<b>DETALHAMENTO DO BDI - SEM DESONERAÇÃO</b>			
Item	Descrição dos serviços		
A	ADMINISTRAÇÃO CENTRAL	Variável - f (CD)	
B	CUSTOS FINANCEIROS	0,43% s/ PV - Lucro Operacional	
C	RISCOS	0,50% de PV	
D	SEGUROS E GARANTIAS CONTRATUAIS	0,25% do PV	
<i>SUBTOTAL</i>			
<b>LUCRO</b>			
E	LUCRO OPERACIONAL	Variável - f (CD)	
<i>SUBTOTAL</i>			
<b>TAXAS E IMPOSTOS</b>			
F	PIS	0,65% de PV	
G	COFINS	3,00% de PV	
H	ISSQN	3,00% de PV	
I	Contribuição Previdenciária	0,00% de PV	
<i>SUBTOTAL</i>			
<b>BDI COM IMPOSTOS</b>			
<b>CUSTO DIRETO - CD</b>			
<b>BDI</b>			<b>0,00%</b>

Observação: O percentual de ISSQN aqui utilizado consiste apenas em um referencial médio.

O valor real do ISSQN a ser adotado deve ser aquele proveniente das alíquotas dos municípios situados na área de influência das obras.


 Ministério do Desenvolvimento Regional – MDR  
 Companhia de Desenvolvimento dos Vales do São Francisco e do Parnaíba

NOME DA CONCORRENTE:			
EDITAL:			
FOLHA:			
EXECUÇÃO DE SERVIÇOS DE IMPLANTAÇÃO DE PAVIMENTAÇÃO EM CONCRETO BETUMINOSO USINADO A QUENTE, EM VIAS URBANAS E RURAIS DE MUNICÍPIOS DIVERSOS INSERIDOS NA ÁREA DE ATUAÇÃO DA CODEVASF, NO ESTADO DO AMAPÁ			
<b>DETALHAMENTO DOS ENCARGOS SOCIAIS (%)</b>			
VIGÊNCIA A PARTIR DE 10/2020		<b>SEM DESONERAÇÃO</b>	
		<b>HORISTA</b>	<b>MENSALISTA</b>
<b>GRUPO A</b>			
A1	INSS		
A2	SESI		
A3	SENAI		
A4	INCRA		
A5	SEBRAE		
A6	Salário Educação		
A7	Seguro Contra Acidentes de Trabalho		
A8	FGTS		
A9	SECONCI		
<b>A</b>	<b>Total</b>	-	-
<b>GRUPO B</b>			
B1	Repouso Semanal Remunerado		
B2	Feridos		
B3	Auxílio-enfermidade		
B4	13º salário		
B5	Licença-paternidade		
B6	Faltas Justificadas		
B7	Dias de chuva		
B8	Auxílio Acidente de Trabalho		
B9	Férias Gozadas		
B10	Salário Maternidade		
<b>B</b>	<b>Total</b>	-	-
<b>GRUPO C</b>			
C1	Aviso Prévio Indenizado		
C2	Aviso Prévio Trabalhado		
C3	Férias Indenizadas		
C4	Depósito Rescisão Sem Justa Causa		
C5	Indenização Adicional		
<b>C</b>	<b>Total</b>	-	-
<b>GRUPO D</b>			
D1	Reincidência de A sobre B		
D2	Reincidência de Grupo A sobre Aviso Prévio Trabalhado e Reincidência do FGTS sobre Aviso Prévio Indenizado		
<b>D</b>	<b>Total</b>	-	-
<b>TOTAL (%)</b>		-	-



Ministério do Desenvolvimento Regional – MDR  
Companhia de Desenvolvimento dos Vales do São Francisco e do Parnaíba

EXECUÇÃO DE SERVIÇOS DE IMPLANTAÇÃO DE PAVIMENTAÇÃO EM CONCRETO BETUMINOSO USINADO A QUENTE, EM VIAS URBANAS E RURAIS DE MUNICÍPIOS DIVERSOS INSERIDOS NA ÁREA DE ATUAÇÃO DA CODEVASF, NO ESTADO DO AMAPÁ

ITEM	ORIGEM COMPOSIÇÃO	CÓDIGO COMPOSIÇÃO	DISCRIMINAÇÃO DOS SERVIÇOS	BDI %:	21,58%	R\$/m²	106,29	PERCENTUAL DE RISCO
				Total de m²	Encargos Sociais:	Horista	Mensalista	1,44%
				588.000,00	UND	QTDE.	PREÇO UNITÁRIO COM BDI COM RISCO 0 (R\$)	PREÇO TOTAL COM BDI RISCO 0 (R\$)
			<b>MOBILIZAÇÃO</b>					
1	Codevasf	Composição Própria	Implantação da Obra	Módulo	42,00	1.302,48	54.704,16	55.491,90
2	Codevasf	Composição Própria	Administração da Obra	Módulo	42,00	5.188,96	217.936,32	221.074,60
3	Codevasf	Composição Própria	Placa de Obra em Chapa de Aço Galvanizado	und	42,00	388,46	16.315,32	16.550,26
			<b>TERRAPLANAGEM</b>					
4	Codevasf	Composição Própria	serviços topográficos para pavimentação, inclusive notas de serviços, acompanhamento e greide	m²	588.000,00	0,3800	223.440,00	226.657,54
5	SICRO	5502114	Escavação, carga e transporte de material de 1ª categoria - DMT de 1.000 a 1.200 m - caminho de serviço em leito natural - com escavadeira e caminhão basculante de 14 m³	m³	58.800,00	6,95	408.660,00	414.544,70
6	SICRO	4413942	Espalhamento de material em boca-fora	m³	58.800,00	1,62	95.256,00	96.627,69
			<b>PAVIMENTAÇÃO</b>					
7	SICRO	4011463	Concreto asfáltico - faixa C - areia e brita comerciais	t	70.560,00	182,65	12.887.539,52	13.073.120,09
8	SICRO	4011352	Imprimação com emulsão asfáltica	m²	588.000,00	0,39	229.320,00	232.622,21
9	SICRO	4011353	Pintura de ligação	m²	588.000,00	0,27	158.760,00	161.046,14
10	SICRO	4011256	Base estabilizada granulometricamente com mistura solo brita (70% - 30%) na pista com material de jazida e brita comercial	m³	88.200,00	77,41	6.827.562,00	6.925.878,89
11	SICRO	4011233	Sub-base estabilizada granulometricamente com mistura solo brita (70% - 30%) na pista com material de jazida e brita comercial	m³	88.200,00	77,41	6.827.562,00	6.925.878,89
12	SICRO	4011209	Regularização do subleito	m²	588.000,00	1,03	605.640,00	614.361,22
			<b>AQUISIÇÃO E TRANSPORTE DO MATERIAL BETUMINOSO</b>					
13	CODEVASF	CPU-13	AQUISIÇÃO DE CIMENTO ASFÁLTICO CAP 50/70	t	3.880,80	5.007,73	19.433.998,58	19.713.848,16
14	CODEVASF	CPU-17	TRANSPORTE DE CIMENTO ASFÁLTICO CAP 50/70	t	3.880,80	494,51	1.919.094,41	1.946.729,37
15	CODEVASF	CPU-14	AQUISIÇÃO DE EMULSÃO ASFÁLTICA PARA IMPRIMAÇÃO	t	940,80	3.349,78	3.151.473,02	3.196.854,23
16	CODEVASF	CPU-18	TRANSPORTE DE EMULSÃO ASFÁLTICA PARA IMPRIMAÇÃO	t	940,80	1.081,45	1.017.428,16	1.032.079,13
17	CODEVASF	CPU-15	AQUISIÇÃO DE EMULSÃO ASFÁLTICA RR-1C	t	235,20	3.594,41	845.405,23	857.579,07
18	CODEVASF	CPU-18	TRANSPORTE DE EMULSÃO ASFÁLTICA RR-1C	t	235,20	1.081,45	254.357,04	258.019,78
			<b>SINALIZAÇÃO</b>					
19	SICRO	5213440	Fornecimento e implantação de placa de regulamentação em aço D = 0,60 m - película retrorrefletiva tipo I + SI	und	42,00	251,94	10.581,48	10.733,85
20	SICRO	5213863	Supporte metálico galvanizado para placa de advertência ou regulamentação - lado ou diâmetro de 0,60 m - fornecimento e implantação	und	42,00	340,98	14.321,16	14.527,38
			<b>DRENAGEM</b>					
21	SICRO	2003373	Meio fio de concreto - MFC 03 - areia e brita comerciais - fôrma de madeira	m	168.000,00	29,74	4.996.320,00	5.068.267,01
			<b>LIMPEZA GERAL</b>					
22	Codevasf	Composição Própria	Limpeza Geral	m²	588.000,00	0,86	505.680,00	512.961,79
			<b>SERVIÇOS COMPLEMENTARES</b>					
23	Codevasf	Composição Própria	Conserto de quebra no ramal na rua sem pavimento com fornecimento de material hidráulico	m	8.400,00	16,30	136.920,00	138.891,65
			<b>PROJETO EXECUTIVO</b>					
24	Codevasf	Composição Própria	Projeto Executivo	km	84,00	9.178,49	770.992,80	782.095,10
<b>VALOR TOTAL DO SRP</b>							<b>61.609.267,20</b>	<b>62.496.440,65</b>



Ministério do Desenvolvimento Regional – MDR  
Companhia de Desenvolvimento dos Vales do São Francisco e do Parnaíba

EXECUÇÃO DE SERVIÇOS DE IMPLANTAÇÃO DE PAVIMENTAÇÃO EM CONCRETO BETUMINOSO USINADO A QUENTE, EM VIAS URBANAS E RURAIS DE MUNICÍPIOS DIVERSOS INSERIDOS NA ÁREA DE ATUAÇÃO DA CODEVASF, NO ESTADO DO AMAPÁ

Cronograma Físico e Financeiro

Item	Descrição	Total Por Etapa	30 DIAS	60 DIAS	90 DIAS	120 DIAS	150 DIAS	180 DIAS	210 DIAS	240 DIAS	270 DIAS	300 DIAS	330 DIAS	360 DIAS
	<b>MOBILIZAÇÃO</b>	100%		9,09%	9,09%	9,09%	9,09%	9,09%	9,09%	9,09%	9,09%	9,09%	9,09%	9,09%
		293.116,76		26.646,98	26.646,98	26.646,98	26.646,98	26.646,98	26.646,98	26.646,98	26.646,98	26.646,98	26.646,98	26.646,98
	<b>TERRAPLEANGEM</b>	100%			10,00%	10,00%	10,00%	10,00%	10,00%	10,00%	10,00%	10,00%	10,00%	10,00%
		737.829,93			73.782,99	73.782,99	73.782,99	73.782,99	73.782,99	73.782,99	73.782,99	73.782,99	73.782,99	73.782,99
	<b>PAVIMENTAÇÃO</b>	100%			10,00%	10,00%	10,00%	10,00%	10,00%	10,00%	10,00%	10,00%	10,00%	10,00%
		54.679.997,39			5.467.999,74	5.467.999,74	5.467.999,74	5.467.999,74	5.467.999,74	5.467.999,74	5.467.999,74	5.467.999,74	5.467.999,74	5.467.999,74
	<b>SINALIZAÇÃO</b>	100%			10,00%	10,00%	10,00%	10,00%	10,00%	10,00%	10,00%	10,00%	10,00%	10,00%
		25.261,24			2.526,12	2.526,12	2.526,12	2.526,12	2.526,12	2.526,12	2.526,12	2.526,12	2.526,12	2.526,12
	<b>DRENAGEM</b>	100%			10,00%	10,00%	10,00%	10,00%	10,00%	10,00%	10,00%	10,00%	10,00%	10,00%
		5.068.267,01			506.826,70	506.826,70	506.826,70	506.826,70	506.826,70	506.826,70	506.826,70	506.826,70	506.826,70	506.826,70
	<b>LIMPEZA GERAL</b>	100%			10,00%	10,00%	10,00%	10,00%	10,00%	10,00%	10,00%	10,00%	10,00%	10,00%
		512.961,79			51.296,18	51.296,18	51.296,18	51.296,18	51.296,18	51.296,18	51.296,18	51.296,18	51.296,18	51.296,18
	<b>SERVICOS COMPLEMENTARES</b>	100%			10,00%	10,00%	10,00%	10,00%	10,00%	10,00%	10,00%	10,00%	10,00%	10,00%
		138.891,65			13.889,16	13.889,16	13.889,16	13.889,16	13.889,16	13.889,16	13.889,16	13.889,16	13.889,16	13.889,16
	<b>PROJETO EXECUTIVO</b>	100%	50,00%	50,00%										
		782.095,10	391.047,55	391.047,55										
	<b>Porcentagem</b>		0,63%	0,67%	9,83%	9,83%	9,83%	9,83%	9,83%	9,83%	9,83%	9,83%	9,83%	9,83%
	<b>Custo</b>		391.047,55	417.694,53	6.142.967,88	6.142.967,88	6.142.967,88	6.142.967,88	6.142.967,88	6.142.967,88	6.142.967,88	6.142.967,88	6.142.967,88	6.142.967,88
	<b>Porcentagem Acumulado</b>		0,63%	1,29%	11,12%	20,95%	30,78%	40,61%	50,44%	60,27%	70,10%	79,93%	89,76%	99,59%
	<b>Custo Acumulado</b>		391.047,55	808.742,07	6.951.709,95	13.094.677,83	19.237.645,71	25.380.613,59	31.523.581,47	37.666.549,35	43.809.517,23	49.952.485,11	56.095.452,99	62.238.420,87

<b>Total Geral</b>															<b>R\$ 62.496.440,65</b>
--------------------	--	--	--	--	--	--	--	--	--	--	--	--	--	--	--------------------------

TRECHO		QUANTIDADES									MAT. BETUMINOSO			
Início (km)	Fim (km)	Extensão (m)	Largura (m)	Espess. (m)	Área (m2)	Volume (m3)	Densidade (t/m3)	Massa (t)	Unid	Quant.	Tipo	Consumo Taxa de Aplicação	Unid.	Quant.
<b>REGULARIZAÇÃO DE SUBLEITO</b>														
						-								
<b>SUB-BASE</b>														
				0,15	-	-								
<b>BASE DE BRITA GRADUADA</b>														
				0,15	-	-								
<b>IMPRIMAÇÃO</b>														
					588.000,00	588.000,00					EAI	1,6 l/m2	t	940,800
<b>PINTURA DE LIGAÇÃO</b>														
					588.000,00	588.000,00					RR-1C	0,4 l/m2	t	235,200
<b>CBUQ FAIXA "C"</b>														
						-		70.560,00			CAP-50/70	55 t/m3	t	3880,800
<b>CBUQ FAIXA "B"</b>														
						-					CAP-50/70	55 t/m3	t	0,000
<b>FRESAGEM CONTINUA</b>														
						-								



Ministério do Desenvolvimento Regional – MDR  
Companhia de Desenvolvimento dos Vales do São Francisco e do Parnaíba

Módulo Mínimo

EXECUÇÃO DE SERVIÇOS DE IMPLANTAÇÃO DE PAVIMENTAÇÃO EM CONCRETO BETUMINOSO USINADO A QUENTE, EM VIAS URBANAS E RURAIS DE MUNICÍPIOS DIVERSOS INSERIDOS NA ÁREA DE ATUAÇÃO DA CODEVASF, NO ESTADO DO AMAPÁ

ITEM	ORIGEM COMPOSIÇÃO	CÓDIGO COMPOSIÇÃO	DISCRIMINAÇÃO DOS SERVIÇOS	BDI %:	21,58%	RS/m²	106,29	PERCENTUAL DE
				Total de m² 14.000,00	Encargos Sociais:	Horista 115,79	Mensalista 71,41	RISCO
				UND	QTDE.	PREÇO UNITÁRIO COM BDI (R\$)	TOTAL	TOTAL
<b>MOBILIZAÇÃO</b>								
1	Codevasf	Composição Própria	Implantação da Obra	Módulo	1,00	1.302,48	1.302,48	1.321,24
2	Codevasf	Composição Própria	Administração da Obra	Módulo	1,00	5.188,96	5.188,96	5.263,68
3	Codevasf	Composição Própria	Placa de Obra em Chapa de Aço Galvanizado	und	1,00	388,46	388,46	394,05
<b>TERRAPLEANGEM</b>								
4	Codevasf	Composição Própria	serviços topográficos para pavimentação, inclusive notas de serviços, acompanhamento e greide	m²	14.000,00	0,3800	5.320,00	5.396,61
5	SICRO	5502114	Escavação, carga e transporte de material de 1ª categoria - DMT de 1.000 a 1.200 m - caminho de serviço em leito natural - com escavadeira e caminhão basculante de 14 m³	m³	1.400,00	6,95	9.730,00	9.870,11
6	SICRO	4413942	Espalhamento de material em boca-fora	m³	1.400,00	1,62	2.268,00	2.300,66
<b>PAVIMENTAÇÃO</b>								
7	SICRO	4011463	Concreto asfáltico - faixa C - areia e brita comerciais	t	1.680,00	182,65	306.846,18	311.264,76
8	SICRO	4011352	Imprimação com emulsão asfáltica	m²	14.000,00	0,39	5.460,00	5.538,62
9	SICRO	4011353	Pintura de ligação	m²	14.000,00	0,27	3.780,00	3.834,43
10	SICRO	4011256	Base estabilizada granulometricamente com mistura solo brita (70% - 30%) na pista com material de jazida e brita comercial	m³	2.100,00	77,41	162.561,00	164.901,88
11	SICRO	4011233	Sub-base estabilizada granulometricamente com mistura solo brita (70% - 30%) na pista com material de jazida e brita comercial	m³	2.100,00	77,41	162.561,00	164.901,88
12	SICRO	4011209	Regularização do subleito	m²	14.000,00	1,03	14.420,00	14.627,65
<b>AQUISIÇÃO E TRANSPORTE DO MATERIAL BETUMINOSO</b>								
13	CODEVASF	CPU-13	AQUISIÇÃO DE CIMENTO ASFALTICO CAP 50/70	t	92,40	5.007,73	462.714,25	469.377,34
14	CODEVASF	CPU-17	TRANSPORTE DE CIMENTO ASFALTICO CAP 50/70	t	92,40	494,51	45.692,72	46.350,70
15	CODEVASF	CPU-14	AQUISIÇÃO DE EMULSÃO ASFALTICA PARA IMPRIMAÇÃO	t	22,40	3.349,78	75.035,07	76.115,58
16	CODEVASF	CPU-18	TRANSPORTE DE EMULSÃO ASFALTICA PARA IMPRIMAÇÃO	t	22,40	1.081,45	24.224,48	24.573,31
17	CODEVASF	CPU-15	AQUISIÇÃO DE EMULSÃO ASFALTICA RR-1C	t	5,60	3.594,41	20.128,70	20.418,55
18	CODEVASF	CPU-19	TRANSPORTE DE EMULSÃO ASFALTICA RR-1C	t	5,60	1.081,45	6.056,12	6.143,33
<b>SINALIZAÇÃO</b>								
19	SICRO	5213440	Fornecimento e implantação de placa de regulamentação em aço D = 0,60 m - película retrorrefletiva tipo I + SI	und	1,00	251,94	251,94	255,57
20	SICRO	5213851	Fornecimento e implantação de suporte metálico galvanizado para placa de regulamentação - D = 0,60 m	und	1,00	340,98	340,98	345,89
<b>DRENAGEM</b>								
21	SICRO	2003373	Meio fio de concreto - MFC 03 - areia e brita comerciais - fôrma de madeira	m	4.000,00	29,74	118.960,00	120.673,02
<b>LIMPEZA GERAL</b>								
22	Codevasf	Composição Própria	Limpeza Geral	m²	14.000,00	0,86	12.040,00	12.213,38
<b>SERVIÇOS COMPLEMENTARES</b>								
23	Codevasf	Composição Própria	Conserto de quebra no ramal na rua sem pavimento com fornecimento de material hidráulico	m	200,00	16,30	3.260,00	3.306,94
<b>PROJETO EXECUTIVO</b>								
24	Codevasf	Composição Própria	Projeto Executivo	km	2,00	9.178,49	18.356,97	18.621,31
<b>VALOR TOTAL DO SRP</b>							<b>1.466.887,31</b>	<b>1.488.010,49</b>



Ministério do Desenvolvimento Regional – MDR  
Companhia de Desenvolvimento dos Vales do São Francisco e do Parnaíba

Módulo Mínimo

EXECUÇÃO DE SERVIÇOS DE IMPLANTAÇÃO DE PAVIMENTAÇÃO EM CONCRETO BETUMINOSO USINADO A QUENTE, EM VIAS URBANAS E RURAIS DE MUNICÍPIOS DIVERSOS INSERIDOS NA ÁREA DE ATUAÇÃO DA CODEVASF, NO ESTADO DO AMAPÁ														
Cronograma Físico e Financeiro														
Item	Descrição	Total Por Etapa	30 DIAS	60 DIAS	90 DIAS	120 DIAS	150 DIAS	180 DIAS	210 DIAS	240 DIAS	270 DIAS	300 DIAS	330 DIAS	360 DIAS
	<b>MOBILIZAÇÃO</b>	100%		9,09%	9,09%	9,09%	9,09%	9,09%	9,09%	9,09%	9,09%	9,09%	9,09%	9,09%
		6.978,97		634,45	634,45	634,45	634,45	634,45	634,45	634,45	634,45	634,45	634,45	634,45
	<b>TERRAPLEANGEM</b>	100%			10,00%	10,00%	10,00%	10,00%	10,00%	10,00%	10,00%	10,00%	10,00%	10,00%
		17.567,38			1.756,74	1.756,74	1.756,74	1.756,74	1.756,74	1.756,74	1.756,74	1.756,74	1.756,74	1.756,74
	<b>PAVIMENTAÇÃO</b>	100%			10,00%	10,00%	10,00%	10,00%	10,00%	10,00%	10,00%	10,00%	10,00%	10,00%
		1.301.904,70			130.190,47	130.190,47	130.190,47	130.190,47	130.190,47	130.190,47	130.190,47	130.190,47	130.190,47	130.190,47
	<b>SINALIZAÇÃO</b>	100%			10,00%	10,00%	10,00%	10,00%	10,00%	10,00%	10,00%	10,00%	10,00%	10,00%
		601,46			60,15	60,15	60,15	60,15	60,15	60,15	60,15	60,15	60,15	60,15
	<b>DRENAGEM</b>	100%			10,00%	10,00%	10,00%	10,00%	10,00%	10,00%	10,00%	10,00%	10,00%	10,00%
		120.673,02			12.067,30	12.067,30	12.067,30	12.067,30	12.067,30	12.067,30	12.067,30	12.067,30	12.067,30	12.067,30
	<b>LIMPEZA GERAL</b>	100%			10,00%	10,00%	10,00%	10,00%	10,00%	10,00%	10,00%	10,00%	10,00%	10,00%
		12.213,38			1.221,34	1.221,34	1.221,34	1.221,34	1.221,34	1.221,34	1.221,34	1.221,34	1.221,34	1.221,34
	<b>SERVICOS COMPLEMENTARES</b>	100%			10,00%	10,00%	10,00%	10,00%	10,00%	10,00%	10,00%	10,00%	10,00%	10,00%
		3.306,94			330,69	330,69	330,69	330,69	330,69	330,69	330,69	330,69	330,69	330,69
	<b>PROJETO EXECUTIVO</b>	100%	50,00%	50,00%										
		18.621,31	9.310,66	9.310,66										
<b>Porcentagem</b>			0,63%	0,67%	9,83%	9,83%	9,83%	9,83%	9,83%	9,83%	9,83%	9,83%	9,83%	9,83%
<b>Custo</b>			9.310,66	9.945,11	146.261,14	146.261,14	146.261,14	146.261,14	146.261,14	146.261,14	146.261,14	146.261,14	146.261,14	146.261,14
<b>Porcentagem Acumulado</b>			0,63%	1,29%	11,12%	20,95%	30,78%	40,61%	50,44%	60,27%	70,10%	79,93%	89,76%	99,59%
<b>Custo Acumulado</b>			9.310,66	19.255,76	165.516,90	311.778,04	458.039,18	604.300,32	750.561,46	896.822,60	1.043.083,74	1.189.344,88	1.335.606,02	1.481.867,16
<b>Total Geral</b>												<b>R\$</b>	<b>1.488.010,49</b>	

Módulo Mínimo														
TRECHO		QUANTIDADES									MAT. BETUMINOSO			
Início (km)	Fim (km)	Extensão (m)	Largura (m)	Espess. (m)	Área (m2)	Volume (m3)	Densidade (t/m3)	Massa (t)	Unid	Quant.	Tipo	Consumo Taxa de Aplicação	Unid.	Quant.
<b>REGULARIZAÇÃO DE SUBLEITO</b>														
						-								
<b>SUB-BASE</b>														
				0,15	-	-								
<b>BASE DE BRITA GRADUADA</b>														
				0,15	-	-								
<b>IMPRIMAÇÃO</b>														
					14.000,00	14.000,00					EAI	1,6 l/m2	t	22,400
<b>PINTURA DE LIGAÇÃO</b>														
					14.000,00	14.000,00					RR-1C	0,4 l/m2	t	5,600
<b>CBUQ FAIXA "C"</b>														
						-		1.680,00			CAP-50/70	55 t/m3	t	92,400
<b>CBUQ FAIXA "B"</b>														
						-					CAP-50/70	55 t/m3	t	0,000
<b>FRESAGEM CONTINUA</b>														
						-								



Ministério do Desenvolvimento Regional – MDR  
Companhia de Desenvolvimento dos Vales do São Francisco e do Parnaíba

EXECUÇÃO DE SERVIÇOS DE IMPLANTAÇÃO DE PAVIMENTAÇÃO EM CONCRETO BETUMINOSO USINADO A QUENTE, EM VIAS URBANAS E RURAIS DE MUNICÍPIOS DIVERSOS INSERIDOS NA ÁREA DE ATUAÇÃO DA CODEVASF, NO ESTADO DO AMAPÁ								
						BDI %: 21,58%		
						Encargos Sociais:	Horista 115,79%	Mensalista 71,41%
Anexo VI - Planilhas Orçamentárias								
PLANILHA ORÇAMENTARIA NÃO DESONERADA - Janeiro/2020								
ITEM	CPUs	Fonte	Cód.	DISCRIMINAÇÃO DOS SERVIÇOS	UND	QTDE.	PREÇO UNITÁRIO (RS)	TOTAL
<b>1</b>	<b>IMPLANTAÇÃO DA OBRA</b>							
<b>1.1</b>	<b>SERVIÇOS INICIAIS</b>							
1.1.1	CPU-02	CODEVASF	72840	MOBILIZAÇÃO E DESMOBILIZAÇÃO	und	1,00	RS 1.302,48	RS 1.302,48
							<b>ITEM 1: TOTAL</b>	<b>RS 1.302,48</b>
<b>2</b>	<b>PLACA DE OBRA EM CHAPA DE ACO GALVANIZADO</b>							
2.1	CPU-01	CODEVASF	74209/1	PLACA DE OBRA EM CHAPA DE ACO GALVANIZADO	und	1,00	RS 388,46	RS 388,46
							<b>ITEM 1: TOTAL</b>	<b>RS 388,46</b>
<b>3</b>	<b>ADMINISTRAÇÃO DA OBRA</b>							
3.1	CPU-03	CODEVASF	2.1	ADMINISTRAÇÃO LOCAL	MÊS	1,00	RS 4.876,64	RS 4.876,64
3.2	CPU-04	CODEVASF	2.2	CANTEIRO DE OBRAS E ALMOXARIFADO	MÊS	1,00	RS 312,32	RS 312,32
							<b>ITEM 2: TOTAL</b>	<b>RS 5.188,96</b>

<b>CODEVASF</b>		Ministério do Desenvolvimento Regional – MDR Companhia de Desenvolvimento dos Vales do São Francisco e do Parnaíba				
<b>EXECUÇÃO DE SERVIÇOS DE IMPLANTAÇÃO DE PAVIMENTAÇÃO EM CONCRETO BETUMINOSO USINADO A QUENTE, EM VIAS URBANAS E RURAIS DE MUNICÍPIOS DIVERSOS INSERIDOS NA ÁREA DE ATUAÇÃO DA CODEVASF, NO ESTADO DO AMAPÁ</b>						
<b>COMPOSIÇÃO PREÇO PROJETO EXECUTIVO (POR KM)</b>						
<b>DISCRIMINAÇÃO</b>				<b>Pr. Unit.</b>	<b>Pr. Total</b>	
<b>A- EQUIPE TECNICA</b>					<b>R\$</b>	<b>2.995,90</b>
<b>A. 1 - Pessoal de Nível Superior</b>		<b>Unidade</b>	<b>Quantitativo</b>	<b>Código SINAPI</b>	<b>R\$</b>	<b>2.290,80</b>
Engenheiro		h	20	34780	104,96	<b>R\$ 2.099,20</b>
Topógrafo		h	10	7592	19,16	<b>R\$ 191,60</b>
<b>A.2 - Pessoal de Nível Técnico e Aux.</b>						<b>R\$ 705,10</b>
Auxiliar de topógrafo		h	10	244	7,81	<b>R\$ 78,10</b>
Cadista/calculista		h	20	2359	31,35	<b>R\$ 627,00</b>
<b>B - ENCARGOS SOCIAIS</b>					<b>R\$</b>	<b>-</b>
Taxas 72,23 % do item "A"					<b>R\$</b>	<b>-</b>
<b>C - DESPESAS GERAIS</b>					<b>R\$</b>	<b>415,66</b>
<b>C.1 - MATERIAIS DE CONSUMO</b>		Estimativa % como referência de equipe técnica com encargos sociais		3,00%	R\$ 2.995,90	<b>R\$ 89,88</b>
C.2 - VEÍCULOS		H	8	92144	35,05	<b>R\$ 280,40</b>
C.3 - COMBUSTÍVEL		L	2	4221	4,69	<b>R\$ 9,38</b>
C.3 - EQUIPAMENTOS, INSTALAÇÕES E MOBILIÁRIO		H	16	7247	2,25	<b>R\$ 36,00</b>
<b>D - ENSAIOS</b>						<b>R\$ 3.440,42</b>
D.1 - ENSAIOS		Composição Ensaios			R\$ 3.440,42	<b>R\$ 3.440,42</b>
<b>I - SOMA (A+B+C+D)</b>					<b>R\$</b>	<b>6.851,98</b>
II - CUSTOS ADMINISTRATIVOS (22,57 %)			21,58%		<b>R\$</b>	<b>1.478,92</b>
<b>II - SOMA</b>					<b>R\$</b>	<b>8.330,90</b>
VI - RELATÓRIOS		Estimativa % como referência		2,50%	R\$ 8.330,90	<b>R\$ 208,27</b>
V - DESPESAS DIRETAS (3,74%)		Percentual VI		3,74%	R\$ 7,79	<b>R\$ 7,79</b>
VI - REMUNERAÇÃO DA EMPRESA						
Taxas 4,75%				4,75%	R\$ 0,37	<b>R\$ 0,37</b>
VII - CONTIGÊNCIAS				5,77%	R\$ 8.330,90	<b>R\$ 480,69</b>
<b>VIII - SOMA</b>					<b>R\$</b>	<b>697,12</b>
IX - CUSTOS ADMINISTRATIVOS (22,57 %)			21,58%		<b>R\$</b>	<b>150,47</b>
<b>III - SOMA</b>					<b>R\$</b>	<b>847,59</b>
<b>X - TOTAL</b>					<b>R\$</b>	<b>9.178,49</b>

**SERVIÇOS GEOLÓGICOS/GEOTÉCNICOS**

NOME DA EMPRESA:

PROJETO:

CONTRATANTE:  
Codevasf (Sede)

EDITAL:

Cod.	Insumos	Uni	Qde	Preço Unitário (PU)	Preço Total (PT)
GT01	Ensaio em solos Umidade Natural	un	2	30,00	60,00
GT02	Densidade in SITUEnsaio do Frasco de	un	2	45,03	90,06
GT03	Ensaio em solos Limite de Liquidez	un	2	50,04	100,08
GT04	Ensaio em solos Limite de Plasticidade	un	2	45,03	90,06
GT05	Granulometria por Peneiramento	un	2	80,06	160,12
GT06	Granulometria Completa ( peneiramento	un	2	80,06	160,12
GT07	Massa Específica Real dos Grãos	un	2	35,03	70,06
GT08	Compactação Proctor Normal	un	4	87,70	350,80
GT09	Abrasão "Los Angeles "	un	2	225,00	450,00
GT10	Índice de Suporte Califórnia ( ISC/CBR)	un	10	166,40	1.664,00
GT11	Equivalente de Areia	un	2	50,00	100,00
GT12	Ensaio de Expansão	un	2	72,56	145,12

**TOTAL SERVIÇOS GEOTÉCNICOS****R\$ 3.440,42**

NOME DO INFORMANTE:

QUALIFICAÇÃO:

ASSINATURA:

DATA:



Ministério do Desenvolvimento Regional – MDR  
Companhia de Desenvolvimento dos Vales do São Francisco e do

OBRA:				
LOCAL:				
DATA BASE:				
<b>DETALHAMENTO DO BDI - SEM DESONERAÇÃO</b>				
Item	Descrição dos serviços		Preço de Venda (%)	Custo Direto (%)
A	ADMINISTRAÇÃO CENTRAL	Variável - f (CD)	4,93%	6,00%
B	CUSTOS FINANCEIROS	0,43% s/ PV - Lucro Operacional	0,41%	0,50%
C	RISCOS	0,50% de PV		0,00%
D	SEGUROS E GARANTIAS CONTRATUAIS	0,25% do PV		0,00%
<i>SUBTOTAL</i>			<b>5,34%</b>	<b>6,50%</b>
<b>LUCRO</b>			% SOBRE PV	% SOBRE CD
E	LUCRO OPERACIONAL	Variável - f (CD)	5,76%	7,00%
<i>SUBTOTAL</i>			<b>5,76%</b>	<b>7,00%</b>
<b>TAXAS E IMPOSTOS</b>			% SOBRE PV	% SOBRE CD
F	PIS	0,65% de PV	0,65%	0,79%
G	COFINS	3,00% de PV	3,00%	3,65%
H	ISSQN	3,00% de PV	3,00%	3,65%
I	Contribuição Previdenciária	0,00% de PV	0,00%	0,00%
<i>SUBTOTAL</i>			<b>6,65%</b>	<b>8,09%</b>
<b>BDI COM IMPOSTOS</b>			<b>17,75%</b>	<b>21,58%</b>
<b>CUSTO DIRETO - CD</b>			82,25%	
			100,00%	
			<b>BDI</b>	<b>21,58%</b>

Observação: O percentual de ISSQN aqui utilizado consiste apenas em um referencial médio.

O valor real do ISSQN a ser adotado deve ser aquele proveniente das alíquotas dos municípios situados na área de influência das obras.

Tabela 51 - Classificação das obras de construção e restauração rodoviária

Natureza das Obras	Porte da Obra		
	Pequeno Porte	Médio Porte	Grande Porte
Construção rodoviária	Até 15 km de pista simples por ano	De 15 a 30 km de pista simples por ano	Acima de 30 km de pista simples por ano
Restauração rodoviária	Até 20 km de pista simples por ano	De 20 a 40 km de pista simples por ano	Acima de 40 km de pista simples por ano

Descrição das Parcelas		Construção e Restauração Rodoviária					
		Pequeno Porte		Médio Porte		Grande Porte	
Despesas Indiretas		% sobre PV	% sobre CD	% sobre PV	% sobre CD	% sobre PV	% sobre CD
Administração Central	Variável - f (CD)	4,77	6,00	4,83	6,00	4,90	6,00
Despesas Financeiras	0,43% sobre (PV - Lucro)	0,40	0,50	0,40	0,50	0,41	0,50
Seguros e Garantias Contratuais	0,25% do PV	0,25	0,31	0,25	0,31	0,25	0,31
Riscos	0,50% do PV	0,50	0,63	0,50	0,62	0,50	0,61
<i>Subtotal 1</i>		5,92	7,44	5,98	7,43	6,05	7,42
Benefícios		% sobre PV	% sobre CD	% sobre PV	% sobre CD	% sobre PV	% sobre CD
Lucro	Variável - f (CD)	7,95	10,00	6,84	8,50	5,71	7,00
<i>Subtotal 2</i>		7,95	10,00	6,84	8,50	5,71	7,00
Tributos		% sobre PV	% sobre CD	% sobre PV	% sobre CD	% sobre PV	% sobre CD
PIS	0,65% do PV	0,65	0,82	0,65	0,81	0,65	0,80
COFINS	3,00% do PV	3,00	3,77	3,00	3,73	3,00	3,68
ISSQN	3,00% do PV	3,00	3,77	3,00	3,73	3,00	3,68
<i>Subtotal 3</i>		6,65	8,37	6,65	8,26	6,65	8,15
<b>Total - BDI (%)</b>		<b>20,51</b>	<b>25,81</b>	<b>19,48</b>	<b>24,19</b>	<b>18,41</b>	<b>22,57</b>


 Ministério do Desenvolvimento Regional – MDR  
 Companhia de Desenvolvimento dos Vales do São Francisco e do Parnaíba

NOME DA CONCORRENTE:			
EDITAL:			
FOLHA:			
EXECUÇÃO DE SERVIÇOS DE IMPLANTAÇÃO DE PAVIMENTAÇÃO EM CONCRETO BETUMINOSO USINADO A QUENTE, EM VIAS URBANAS E RURAIS DE MUNICÍPIOS DIVERSOS INSERIDOS NA ÁREA DE ATUAÇÃO DA CODEVASF, NO ESTADO DO AMAPÁ			
<b>DETALHAMENTO DOS ENCARGOS SOCIAIS (%)</b>			
VIGÊNCIA A PARTIR DE 10/2020		<b>SEM DESONERAÇÃO</b>	
		<b>HORISTA</b>	<b>MENSALISTA</b>
<b>GRUPO A</b>			
A1	INSS	20,00	20,00
A2	SESI	1,50	1,50
A3	SENAI	1,00	1,00
A4	INCRRA	0,20	0,20
A5	SEBRAE	0,60	0,60
A6	Salário Educação	2,50	2,50
A7	Seguro Contra Acidentes de Trabalho	3,00	3,00
A8	FGTS	8,00	8,00
A9	SECONCI	-	-
<b>A</b>	<b>Total</b>	<b>36,80</b>	<b>36,80</b>
<b>GRUPO B</b>			
B1	Repouso Semanal Remunerado	18,10	-
B2	Feridos	4,83	-
B3	Auxílio-enfermidade	0,87	0,67
B4	13º salário	10,83	8,33
B5	Licença-paternidade	0,07	0,06
B6	Faltas Justificadas	0,72	0,56
B7	Dias de chuva	1,95	-
B8	Auxílio Acidente de Trabalho	0,11	0,08
B9	Férias Gozadas	13,88	10,68
B10	Salário Maternidade	0,03	0,03
<b>B</b>	<b>Total</b>	<b>51,39</b>	<b>20,41</b>
<b>GRUPO C</b>			
C1	Aviso Prévio Indenizado	3,92	3,02
C2	Aviso Prévio Trabalhado	0,09	0,07
C3	Férias Indenizadas	0,44	0,34
C4	Depósito Rescisão Sem Justa Causa	3,56	2,74
C5	Indenização Adicional	0,33	0,25
<b>C</b>	<b>Total</b>	<b>8,34</b>	<b>6,42</b>
<b>GRUPO D</b>			
D1	Reincidência de A sobre B	18,91	7,51
D2	Reincidência de Grupo A sobre Aviso Prévio Trabalhado e Reincidência do FGTS sobre Aviso Prévio Indenizado	0,35	0,27
<b>D</b>	<b>Total</b>	<b>19,26</b>	<b>7,78</b>
<b>TOTAL (%)</b>		<b>115,79</b>	<b>71,41</b>


 Ministério do Desenvolvimento Regional - MDR  
 Companhia de Desenvolvimento dos Vales do São Francisco e do Parnaíba

EXECUÇÃO DE SERVIÇOS DE IMPLANTAÇÃO DE PAVIMENTAÇÃO EM CONCRETO BETUMINOSO USINADO A QUENTE, EM VIAS URBANAS E RURAIS DE MUNICÍPIOS DIVERSOS INSERIDOS NA ÁREA DE ATUAÇÃO DA CODEVASF, NO ESTADO DO AMAPÁ							
						BDI %: 21,58%	
						Encargos Sociais:	Mensalista
						Horista	71,41%
<b>COMPOSIÇÕES DE CUSTO UNITÁRIO</b>							
CPU-01	CODEVASF	74209/1	PLACA DE OBRA EM CHAPA DE AÇO GALVANIZADO	M2	COEF.	PREÇO UNITÁRIO (R\$)	TOTAL (R\$)
INS. SINAPI	SINAPI	5075	PREGO 18X30.	kg	0,1100000	17,44	RS 1,92
INS. SINAPI	SINAPI	4491	PEÇA DE MADEIRA NATIVA / REGIONAL 7,5 X 7,5CM (3X3) NÃO APARELHADA (P/FORMA)	m	4,0000000	8,92	RS 35,68
INS. SINAPI	SINAPI	4417	PEÇA DE MADEIRA DE LEI *2,5 X 7,5* CM (1" X 3"), NÃO APARELHADA, (P/TELHADO)	m	1,0000000	4,35	RS 4,35
INS. SINAPI	SINAPI	4813	PLACA DE OBRA (PARA CONSTRUÇÃO CIVIL) EM CHAPA GALVANIZADA Nº 22*, DE *2,0 X 1,125* M	m²	1,0000000	225,00	RS 225,00
INS. SINAPI	SINAPI	370	AREIA MÉDIA	m³	0,0049000	100,00	RS 0,49
INS. SINAPI	SINAPI	1379	CIMENTO PORTLAND COMPOSTO CP II 32	kg	1,5000000	0,76	RS 1,14
INS. SINAPI	SINAPI	4718	PEDRA BRITADA Nº 2	m³	0,0098000	236,00	RS 2,31
COMP. SINAPI	SINAPI	87445	BETONEIRA CAPACIDADE NOMINAL 400 L, CAPACIDADE DE MISTURA 310 L, MOTOR A DIESEL POTÊNCIA 5,0 HP, SEM CARREGADOR MECÂNICO (LOCALAÇÃO)	h	0,0065000	4,22	RS 0,03
COMP. SINAPI	SINAPI	88262	CARPINTEIRO DE FORMAS COM ENCARGOS COMPLEMENTARES	h	1,0000000	19,22	RS 19,22
COMP. SINAPI	SINAPI	88316	SERVENTE COM ENCARGOS COMPLEMENTARES	h	2,0600000	14,25	RS 29,36
						<b>Sub total:</b>	<b>RS 319,50</b>
						<b>BDI</b>	<b>21,58%</b>
						<b>Total Serviços:</b>	<b>RS 388,46</b>
<b>CPU-01</b>						<b>PREÇO UNITÁRIO TOTAL:</b>	<b>RS 388,46</b>
CPU-02	CODEVASF	Propria	MOBILIZAÇÃO E DESMOBILIZAÇÃO	T x KM	COEF.	PREÇO UNITÁRIO (R\$)	TOTAL (R\$)
COMP. SINAPI	SINAPI	73340	CAMINHÃO TOCO, PBT 14.300 KG, CARGA ÚTIL MÁX. 9.710 KG, DIST. ENTRE EIXOS 3,56 M, POTÊNCIA 185 CV, INCLUSIVE CARROCERIA FIXA ABERTA DE MADEIRA P/ TR. ANSPORTE GERAL DE CARGA SECA, DIMEN. APROX. 2,50 X 6,50 X 0,50 M - MATERIA IS NA OPERAÇÃO. AF_06/2014	H	2,0000	63,87	RS 127,74
COMP. SINAPI	SINAPI	67826	CAMINHÃO BASCULANTE 6 M3 TOCO, PESO BRUTO TOTAL 16.000 KG, CARGA ÚTIL MÁX. 6 M3, DISTÂNCIA ENTRE EIXOS 5,36 M, POTÊNCIA 185 CV, INCLUSIVE CAÇAMBA METÁLICA - CHP DIURNO. AF_06/2014	CHP	2,0000	134,10	RS 268,20
COMP. SINAPI	SINAPI	6259	CAMINHÃO PIPA 6.000 L, PESO BRUTO TOTAL 13.000 KG, DISTÂNCIA ENTRE EIXOS 4 CHP, 80 M, POTÊNCIA 189 CV INCLUSIVE TANQUE DE AÇO PARA TRANSPORTE DE ÁGUA, CAPACIDADE 6 M3 - CHP DIURNO. AF_06/2014	CHP	2,0000	186,03	RS 372,06
COMP. SICRO	SICRO	5914640	TRANSPORTE COM CAVALO MECÂNICO COM SEMIRREBOQUE COM CAPACIDADE DE 30 T - RODOVIA PAVIMENTADA	T x km	678,7000	0,41	RS 278,27
INSUMO	ORSE	5896	VEÍCULO TIPO SEDAN OU PICK-UP CAPACIDADE 0,6 TON	h	3,0000	8,33	RS 24,99
						<b>Sub total:</b>	<b>RS 1.071,26</b>
						<b>BDI</b>	<b>21,58%</b>
						<b>Total Serviços:</b>	<b>RS 1.302,48</b>
<b>CPU-02</b>						<b>PREÇO UNITÁRIO TOTAL:</b>	<b>RS 1.302,48</b>
CPU-03	CODEVASF		ADMINISTRAÇÃO LOCAL	%	COEF.	PREÇO UNITÁRIO (R\$)	TOTAL (R\$)
COMP. SINAPI	SINAPI	90777	ENGENHEIRO CIVIL DE OBRA JUNIOR COM ENCARGOS COMPLEMENTARES	H	20,0000000	93,79	RS 1.875,80
COMP. SINAPI	SINAPI	90780	MESTRE DE OBRAS COM ENCARGOS COMPLEMENTARES	H	40,0000000	31,07	RS 1.242,80
COMP. SINAPI	SINAPI	90772	AUXILIAR DE ESCRITÓRIO COM ENCARGOS COMPLEMENTARES	H	40,0000000	15,53	RS 621,20
INS. SINAPI	SINAPI	14250	ENERGIA	KW/H	100,0000000	0,80	RS 80,00
INS. SINAPI	SINAPI	14583	ÁGUA TARIFA "A" ENTRE 0 E 20M3 FORNECIMENTO D'ÁGUA	M3	1,0000000	15,13	RS 15,13
INSUMO	ORSE	4415	VEÍCULO LEVE - VOLKSWAGEN-GOL 1000 - AUTOMÓVEL ATÉ 100 HP	H	40,0000000	4,40	RS 176,00
						<b>ADM. LOCAL:</b>	<b>RS 4.010,93</b>
						<b>BDI</b>	<b>21,58%</b>
						<b>Total Serviços:</b>	<b>RS 865,71</b>
<b>CPU-03</b>						<b>PREÇO TOTAL:</b>	<b>RS 4.876,64</b>
CPU-04	CODEVASF		CANTEIRO DE OBRAS E ALMOXARIFADO	MÉS	COEF.	PREÇO UNITÁRIO (R\$)	TOTAL (R\$)
INS. SINAPI	SINAPI	10775	LOCAÇÃO DE CONTAINER - ESCRITÓRIO COM BANHEIRO - 6,20 X 2,20M	mês	0,2000000	630,00	RS 126,00
COMP. ORSE	ORSE	4299	ALUGUEL DE CONTAINER - ALMOXARIFADO SEM BANHEIRO - 6,00 X 2,40M	mês	0,2000000	654,42	RS 130,88
						<b>Sub total:</b>	<b>RS 256,88</b>
						<b>BDI</b>	<b>21,58%</b>
						<b>Total Serviços:</b>	<b>RS 312,32</b>
<b>CPU-04</b>						<b>PREÇO UNITÁRIO TOTAL:</b>	<b>RS 312,32</b>
CPU-11	CODEVASF		LIMPEZA GERAL	UNID	COEF.	PREÇO UNITÁRIO (R\$)	TOTAL (R\$)
COMP. SINAPI	SINAPI	88316	SERVENTE COM ENCARGOS COMPLEMENTARES	H	0,0500000	14,25	RS 0,71
						<b>Sub total:</b>	<b>RS 0,71</b>
						<b>BDI</b>	<b>21,58%</b>
						<b>Total Serviços:</b>	<b>RS 0,86</b>
<b>CPU-11</b>						<b>PREÇO UNITÁRIO TOTAL:</b>	<b>RS 0,86</b>
CPU-12	CODEVASF		Correção de vazamentos no ramal na rua sem pavimento com forçamento do material hidráulico	UNID	COEF.	PREÇO UNITÁRIO (R\$)	TOTAL (R\$)
Composição Auxiliar	SINAPI	88316	SERVENTE COM ENCARGOS COMPLEMENTARES	H	0,2000000	14,25	RS 2,85
Composição Auxiliar	SINAPI	88267	ENCANADOR OU BOMBEIRO HIDRÁULICO COM ENCARGOS COMPLEMENTARES	H	0,1000000	18,95	RS 1,90
Insumo	SINAPI	9867	TUBO PVC, SOLDAVEL, DN 20 MM, ÁGUA FRIA (NBR-5648)	m	1,0000000	3,37	RS 3,37
Insumo	ORSE	10585	Arco de serra	un	0,1000000	21,25	RS 2,13
Insumo	SINAPI	3859	LIVIA SOLDAVEL COM ROSCA, PVC, 20 MM X 1/2", PARA ÁGUA FRIA PREDIAL	un	2,0000000	1,58	RS 3,16
						<b>Sub total:</b>	<b>RS 13,41</b>
						<b>BDI</b>	<b>21,58%</b>
						<b>Total Serviços:</b>	<b>RS 16,30</b>
<b>CPU-12</b>						<b>PREÇO UNITÁRIO TOTAL:</b>	<b>RS 16,30</b>

CPU-13	CODEVASF		AQUISIÇÃO DE CIMENTO ASFALTICO CAP 50/70	UNID	COEF.	PREÇO UNITÁRIO (R\$)	TOTAL (R\$)
			CIMENTO ASFALTICO 50/70	t	1,0000000	4373,50	RS 4.373,50
Sub total:							RS 4.373,50
BDI 14,50 %							RS 634,23
Total Serviços:							RS 5.007,73
<b>CPU-13 PREÇO UNITÁRIO TOTAL:</b>							<b>RS 5.007,73</b>
CPU-14	CODEVASF		AQUISIÇÃO EMULSÃO ASFÁLTICA PARA IMPRIMAÇÃO	UNID	COEF.	PREÇO UNITÁRIO (R\$)	TOTAL (R\$)
			EMULSÃO ASFÁLTICA PARA IMPRIMAÇÃO	t	1,0000000	2925,53	RS 2.925,53
Sub total:							RS 2.925,53
BDI 14,50 %							RS 424,25
Total Serviços:							RS 3.349,78
<b>CPU-14 PREÇO UNITÁRIO TOTAL:</b>							<b>RS 3.349,78</b>
CPU-15	CODEVASF		AQUISIÇÃO DE EMULSÃO ASFÁLTICA RR-1C	UNID	COEF.	PREÇO UNITÁRIO (R\$)	TOTAL (R\$)
			EMULSÃO ASFÁLTICA RR-1C	t	1,0000000	3139,18	RS 3.139,18
Sub total:							RS 3.139,18
BDI 14,50 %							RS 455,23
Total Serviços:							RS 3.594,41
<b>CPU-15 PREÇO UNITÁRIO TOTAL:</b>							<b>RS 3.594,41</b>
CPU-16	CODEVASF		SERVIÇOS TOPOGRÁFICOS PARA PAVIMENTAÇÃO, INCLUSIVE NOTAS DE SERVIÇOS, ACOMPANHAMENTO E GREIDE	UNID	COEF.	PREÇO UNITÁRIO (R\$)	TOTAL (R\$)
Itens	SINAPI	20206	SARRAFO APARELHADO *2 X 10 <sup>0</sup> CM. EM MACARANDUBA, ANGELIM OU EQUIVALENTE DA REGIAO	m	0,0028860	5,50	0,0200
Composição	SINAPI	88253	AUXILIAR DE TOPOGRAFO COM ENCARGOS COMPLEMENTARES	h	0,0025000	8,99	0,0200
Composição	SINAPI	88288	NIVELADOR COM ENCARGOS COMPLEMENTARES	h	0,0025000	11,03	0,0300
Composição	SINAPI	88316	SERVEENTE COM ENCARGOS COMPLEMENTARES	h	0,0075000	14,25	0,1100
Composição	SINAPI	88597	DESENHISTA DETALHISTA COM ENCARGOS COMPLEMENTARES	h	0,0020000	36,80	0,0700
Composição	SINAPI	92145	CAMINHONETE CABINE SIMPLES COM MOTOR 1.6 FLEX, CÂMBIO MANUAL, POTÊNCIA 101/104 CV, 2 PORTAS - CHP DIURNO, AF. 11/2015	chp	0,0010000	57,10	0,0600
Sub total:							RS 0,31
BDI 21,58 %							RS 0,07
Total Serviços:							RS 0,38
<b>CPU-16 PREÇO UNITÁRIO TOTAL:</b>							<b>RS 0,38</b>
CPU-17	CODEVASF		TRANSPORTE DE CIMENTO ASFALTICO CAP 50/70	UNID	COEF.	PREÇO UNITÁRIO (R\$)	TOTAL (R\$)
			CIMENTO ASFALTICO 50/70	t	1,0000000	431,88	RS 431,88
Sub total:							RS 431,88
BDI 14,50 %							RS 62,63
Total Serviços:							RS 494,51
<b>CPU-17 PREÇO UNITÁRIO TOTAL:</b>							<b>RS 494,51</b>
CPU-18	CODEVASF		TRANSPORTE DE EMULSÃO ASFÁLTICA PARA IMPRIMAÇÃO	UNID	COEF.	PREÇO UNITÁRIO (R\$)	TOTAL (R\$)
			EMULSÃO ASFÁLTICA PARA IMPRIMAÇÃO	t	1,0000000	944,48	RS 944,48
Sub total:							RS 944,48
BDI 14,50 %							RS 136,97
Total Serviços:							RS 1.081,45
<b>CPU-18 PREÇO UNITÁRIO TOTAL:</b>							<b>RS 1.081,45</b>
CPU-19	CODEVASF		TRANSPORTE DE EMULSÃO ASFÁLTICA RR-1C	UNID	COEF.	PREÇO UNITÁRIO (R\$)	TOTAL (R\$)
			EMULSÃO ASFÁLTICA RR-1C	t	1,0000000	944,48	RS 944,48
Sub total:							RS 944,48
BDI 14,50 %							RS 136,97
Total Serviços:							RS 1.081,45
<b>CPU-19 PREÇO UNITÁRIO TOTAL:</b>							<b>RS 1.081,45</b>



CCICIT										DNIT	
SISTEMA DE CUSTOS REFERENCIAIS DE OBRAS - SICRO										Amapá	
Custo Unitário de Referência										abr/21	
5914363 Carga, manobra e descarga de cimento a granel em caminhão sítio de 30 m³										Produção da equipe	
										25,97 t	
										Valores em reais (R\$)	
<b>A - EQUIPAMENTOS</b>		Quantidade		Utilização		Custo Horário		Custo		Horário Total	
E9146	Caminhão sítio com capacidade de 30 m³ - 265 kW	1,00000	1,00	0,00	0,00	344,4879	73,8143	344,4879	344,4879	344,4879	344,4879
						Custo horário total de equipamentos		Custo Horário Total		344,4879	
<b>B - MÃO DE OBRA</b>		Quantidade		Unidade		Custo Horário		Custo Unitário		Custo Horário Total	
						Custo horário total de mão de obra		Custo Unitário		344,4879	
						Custo horário total de execução		Custo de FIC		13,2644	
						Custo de FIC		Custo de FIT		-	
<b>C - MATERIAL</b>		Quantidade		Unidade		Preço Unitário		Custo Unitário		Custo Horário Total	
						Custo Unitário		Custo Unitário		-	
<b>D - ATIVIDADES AUXILIARES</b>		Quantidade		Unidade		Custo Unitário		Custo Unitário		Custo Horário Total	
						Custo Unitário		Custo Unitário		-	
						Custo total de atividades auxiliares		Subtotal		13,2644	
<b>E - TEMPO FICD</b>		Código		Quantidade		Unidade		Custo Unitário		Custo Horário Total	
								Custo Unitário		-	
<b>F - MOMENTO DE TRANSPORTE</b>		Quantidade		Unidade		LH		R\$		Custo Unitário	
								R\$		-	
								Custo horário total de transporte		13,2644	
								Custo unitário direto total		13,2644	

CCICIT										DNIT	
SISTEMA DE CUSTOS REFERENCIAIS DE OBRAS - SICRO										Amapá	
Custo Unitário de Referência										abr/21	
5914365 Transporte com caminhão basculante de 10 m³ - rodovia pavimentada										Produção da equipe	
										373,50 km	
										Valores em reais (R\$)	
<b>A - EQUIPAMENTOS</b>		Quantidade		Utilização		Custo Horário		Custo		Horário Total	
E9279	Caminhão basculante com capacidade de 10 m³ - 188 kW	1,00000	1,00	0,00	0,00	204,0707	55,0022	204,0707	204,0707	204,0707	204,0707
						Custo horário total de equipamentos		Custo Horário Total		204,0707	
<b>B - MÃO DE OBRA</b>		Quantidade		Unidade		Custo Horário		Custo Unitário		Custo Horário Total	
						Custo horário total de mão de obra		Custo Unitário		204,0707	
						Custo horário total de execução		Custo de FIC		0,5464	
						Custo de FIC		Custo de FIT		-	
<b>C - MATERIAL</b>		Quantidade		Unidade		Preço Unitário		Custo Unitário		Custo Horário Total	
						Custo Unitário		Custo Unitário		-	
<b>D - ATIVIDADES AUXILIARES</b>		Quantidade		Unidade		Custo Unitário		Custo Unitário		Custo Horário Total	
						Custo Unitário		Custo Unitário		-	
						Custo total de atividades auxiliares		Subtotal		0,5464	
<b>E - TEMPO FICD</b>		Código		Quantidade		Unidade		Custo Unitário		Custo Horário Total	
								Custo Unitário		-	
<b>F - MOMENTO DE TRANSPORTE</b>		Quantidade		Unidade		LH		R\$		Custo Unitário	
								R\$		-	
								Custo horário total de transporte		0,5464	
								Custo unitário direto total		0,5464	

CCICIT										DNIT	
SISTEMA DE CUSTOS REFERENCIAIS DE OBRAS - SICRO										Amapá	
Custo Unitário de Referência										abr/21	
5914366 Transporte de cimento a granel com caminhão sítio de 30 m³ - rodovia pavimentada										Produção da equipe	
										779,12 km	
										Valores em reais (R\$)	
<b>A - EQUIPAMENTOS</b>		Quantidade		Utilização		Custo Horário		Custo		Horário Total	
E9146	Caminhão sítio com capacidade de 30 m³ - 265 kW	1,00000	1,00	0,00	0,00	344,4879	73,8143	344,4879	344,4879	344,4879	344,4879
						Custo horário total de equipamentos		Custo Horário Total		344,4879	
<b>B - MÃO DE OBRA</b>		Quantidade		Unidade		Custo Horário		Custo Unitário		Custo Horário Total	
						Custo horário total de mão de obra		Custo Unitário		344,4879	
						Custo horário total de execução		Custo de FIC		0,4421	
						Custo de FIC		Custo de FIT		-	
<b>C - MATERIAL</b>		Quantidade		Unidade		Preço Unitário		Custo Unitário		Custo Horário Total	
						Custo Unitário		Custo Unitário		-	
<b>D - ATIVIDADES AUXILIARES</b>		Quantidade		Unidade		Custo Unitário		Custo Unitário		Custo Horário Total	
						Custo Unitário		Custo Unitário		-	
						Custo total de atividades auxiliares		Subtotal		0,4421	
<b>E - TEMPO FICD</b>		Código		Quantidade		Unidade		Custo Unitário		Custo Horário Total	
								Custo Unitário		-	
<b>F - MOMENTO DE TRANSPORTE</b>		Quantidade		Unidade		LH		R\$		Custo Unitário	
								R\$		-	
								Custo horário total de transporte		0,4421	
								Custo unitário direto total		0,4421	

CCICIT										DNIT	
SISTEMA DE CUSTOS REFERENCIAIS DE OBRAS - SICRO										Amapá	
Custo Unitário de Referência										abr/21	
5914545 Carga, manobra e descarga de mistura betuminosa a quente em caminhão basculante de 10 m³										Produção da equipe	
										em usina de asfalto 100 140 l/h e descarga em vibracachadeira	
										99,60 t	
										Valores em reais (R\$)	
<b>A - EQUIPAMENTOS</b>		Quantidade		Utilização		Custo Horário		Custo		Horário Total	
E9279	Caminhão basculante com capacidade de 10 m³ - 188 kW	5,00000	0,81	0,19	0,19	204,0707	55,0022	527,6920	527,6920	527,6920	527,6920
						Custo horário total de equipamentos		Custo Horário Total		527,6920	
<b>B - MÃO DE OBRA</b>		Quantidade		Unidade		Custo Horário		Custo Unitário		Custo Horário Total	
						Custo horário total de mão de obra		Custo Unitário		527,6920	
						Custo horário total de execução		Custo de FIC		5,2973	
						Custo de FIC		Custo de FIT		-	
<b>C - MATERIAL</b>		Quantidade		Unidade		Preço Unitário		Custo Unitário		Custo Horário Total	
						Custo Unitário		Custo Unitário		-	
<b>D - ATIVIDADES AUXILIARES</b>		Quantidade		Unidade		Custo Unitário		Custo Unitário		Custo Horário Total	
						Custo Unitário		Custo Unitário		-	
						Custo total de atividades auxiliares		Subtotal		5,2973	
<b>E - TEMPO FICD</b>		Código		Quantidade		Unidade		Custo Unitário		Custo Horário Total	
								Custo Unitário		-	
<b>F - MOMENTO DE TRANSPORTE</b>		Quantidade		Unidade		LH		R\$		Custo Unitário	
								R\$		-	
								Custo horário total de transporte		5,2973	
								Custo unitário direto total		5,2973	

CCICIT										DNIT	
SISTEMA DE CUSTOS REFERENCIAIS DE OBRAS - SICRO										Amapá	
Custo Unitário de Referência										abr/21	
5915545 Injeção com emulsão asfáltica										Produção da equipe	
										1.008,46 m²	
										Valores em reais (R\$)	
<b>A - EQUIPAMENTOS</b>		Quantidade		Utilização		Custo Horário		Custo		Horário Total	
E9508	Caminhão tanque distribuidor de asfalto com capacidade de 6.000 l - 7 kW 138	1,00000	1,00	0,00	0,00	202,4611	53,5877	202,4611	202,4611	202,4611	202,4611
E9508	Tanque de estocagem de asfalto com capacidade de 30.000 l	2,00000	1,00	0,00	0,00	48,5772	32,0022	97,1544	97,1544	97,1544	97,1544
						Custo horário total de equipamentos		Custo Horário Total		300,6155	
<b>B - MÃO DE OBRA</b>		Quantidade		Unidade		Custo Horário		Custo Unitário		Custo Horário Total	
P9624	Servente	2,00000	h	16,5762				33,1564	33,1564	33,1564	33,1564
						Custo horário total de mão de obra		Custo Unitário		33,1564	
						Custo horário total de execução		Custo de FIC		0,2024	
						Custo de FIC		Custo de FIT		-	
<b>C - MATERIAL</b>		Quantidade		Unidade		Preço Unitário		Custo Unitário		Custo Horário Total	
M9092	Emulsão asfáltica para injeção	0,00130	t					0,2024	0,2024	0,2024	0,2024
						Custo Unitário		Custo Unitário		0,2024	
<b>D - ATIVIDADES AUXILIARES</b>		Quantidade		Unidade		Custo Unitário		Custo Unitário		Custo Horário Total	
						Custo Unitário		Custo Unitário		-	
						Custo total de atividades auxiliares		Subtotal		0,2024	
<b>E - TEMPO FICD</b>		Código		Quantidade		Unidade		Custo Unitário		Custo Horário Total	
								Custo Unitário		-	
<b>F - MOMENTO DE TRANSPORTE</b>		Quantidade		Unidade		LH		R\$		Custo Unitário	
								R\$		-	
								Custo horário total de transporte		0,2024	
								Custo unitário direto total		0,2024	
								B01		21,56%	
										0,6699	
										0,30	





SISTEMA DE CUSTOS REFERENCIAIS DE OBRAS - SICRO										Amapá		Produção da equipe							
Custo Unitário de Referência										abr/21		7,76104 t							
521324 - Carga manobra e descarga de materiais diversos em caminhão carroceria de 5 t - carga e descarga manual												Valores em reais (R\$)							
A - EQUIPAMENTOS										Utilização		Custo Horário							
Quantidade										Operativa	Improdutiva	Produtiva	Improdutiva	Horário Total					
E987	Caminhão carroceria com capacidade de 5 t - 115 kW	1,00000	1,00	0,00	113,4243	43,0483								113,4243					
B - MAO DE OBRA										Custo Horário		Custo Horário Total							
P624	Servente	4,00000	h	16,5782										66,3128					
C - MATERIAL										Preço Unitário		Custo Unitário							
D - ATIVIDADES AUXILIARES										Custo Unitário		Custo Unitário							
E - TEMPO FIXO										Código		Quantidade		Unidade		Custo Unitário			
F - MOMENTO DE TRANSPORTE										Quantidade		Unidade		LN		RP		P	
Obs.																Custo unitário total de transporte		23,1589	
																Custo unitário direto total		23,1589	

SISTEMA DE CUSTOS REFERENCIAIS DE OBRAS - SICRO										Amapá		Produção da equipe							
Custo Unitário de Referência										abr/21		125,50 km							
521325 - Transporte com caminhão carroceria de 5 t - rodovia pavimentada												Valores em reais (R\$)							
A - EQUIPAMENTOS										Utilização		Custo Horário							
Quantidade										Operativa	Improdutiva	Produtiva	Improdutiva	Horário Total					
E987	Caminhão carroceria com capacidade de 5 t - 115 kW	1,00000	1,00	0,00	113,4243	43,0483								113,4243					
B - MAO DE OBRA										Custo Horário		Custo Horário Total							
P624	Servente	2,00000	h	16,5782										33,1556					
C - MATERIAL										Preço Unitário		Custo Unitário							
D - ATIVIDADES AUXILIARES										Custo Unitário		Custo Unitário							
E - TEMPO FIXO										Código		Quantidade		Unidade		Custo Unitário			
F - MOMENTO DE TRANSPORTE										Quantidade		Unidade		LN		RP		P	
Obs.																Custo unitário total de transporte		0,9038	
																Custo unitário direto total		0,9038	

SISTEMA DE CUSTOS REFERENCIAIS DE OBRAS - SICRO										Amapá		Produção da equipe							
Custo Unitário de Referência										abr/21		3,00000 m							
521340 - Fosseamento e implantação de placa de regulamentação em aço D e 0,60 m - pedicula retrorefletiva tipo 1 - SI												Valores em reais (R\$)							
A - EQUIPAMENTOS										Utilização		Custo Horário							
Quantidade										Operativa	Improdutiva	Produtiva	Improdutiva	Horário Total					
E987	Caminhão carroceria com capacidade de 5 t - 115 kW	1,00000	1,00	0,00	113,4243	43,0483								113,4243					
B - MAO DE OBRA										Custo Horário		Custo Horário Total							
P624	Servente	2,00000	h	16,5782										33,1556					
C - MATERIAL										Preço Unitário		Custo Unitário							
D - ATIVIDADES AUXILIARES										Custo Unitário		Custo Unitário							
E - TEMPO FIXO										Código		Quantidade		Unidade		Custo Unitário			
F - MOMENTO DE TRANSPORTE										Quantidade		Unidade		LN		RP		P	
Obs.																Custo unitário total de transporte		0,0000	
																Custo unitário direto total		0,0000	

SISTEMA DE CUSTOS REFERENCIAIS DE OBRAS - SICRO										Amapá		Produção da equipe							
Custo Unitário de Referência										abr/21		4,00000 m²							
521314 - Confecção de placa em aço nº 16 galvanizado, com pedicula retrorefletiva tipo 1 - SI												Valores em reais (R\$)							
A - EQUIPAMENTOS										Utilização		Custo Horário							
Quantidade										Operativa	Improdutiva	Produtiva	Improdutiva	Horário Total					
E987	Caminhão carroceria com capacidade de 5 t - 115 kW	1,00000	1,00	0,00	113,4243	43,0483								113,4243					
B - MAO DE OBRA										Custo Horário		Custo Horário Total							
P624	Servente	2,00000	h	16,5782										33,1556					
C - MATERIAL										Preço Unitário		Custo Unitário							
D - ATIVIDADES AUXILIARES										Custo Unitário		Custo Unitário							
E - TEMPO FIXO										Código		Quantidade		Unidade		Custo Unitário			
F - MOMENTO DE TRANSPORTE										Quantidade		Unidade		LN		RP		P	
Obs.																Custo unitário total de transporte		0,0000	
																Custo unitário direto total		0,0000	

SISTEMA DE CUSTOS REFERENCIAIS DE OBRAS - SICRO										Amapá		Produção da equipe							
Custo Unitário de Referência										abr/21		9,56000 m²							
521252 - Pintura eletrolítica a pó com tinta poliester em chapa de aço												Valores em reais (R\$)							
A - EQUIPAMENTOS										Utilização		Custo Horário							
Quantidade										Operativa	Improdutiva	Produtiva	Improdutiva	Horário Total					
E987	Caminhão carroceria com capacidade de 5 t - 115 kW	1,00000	1,00	0,00	113,4243	43,0483								113,4243					
B - MAO DE OBRA										Custo Horário		Custo Horário Total							
P624	Servente	2,00000	h	16,5782										33,1556					
C - MATERIAL										Preço Unitário		Custo Unitário							
D - ATIVIDADES AUXILIARES										Custo Unitário		Custo Unitário							
E - TEMPO FIXO										Código		Quantidade		Unidade		Custo Unitário			
F - MOMENTO DE TRANSPORTE										Quantidade		Unidade		LN		RP		P	
Obs.																Custo unitário total de transporte		0,0000	
																Custo unitário direto total		0,0000	

SISTEMA DE CUSTOS REFERENCIAIS DE OBRAS - SICRO										Amapá		Produção da equipe							
Custo Unitário de Referência										abr/21		9,56000 m²							
521252 - Pintura eletrolítica a pó com tinta poliester em chapa de aço												Valores em reais (R\$)							
A - EQUIPAMENTOS										Utilização		Custo Horário							
Quantidade										Operativa	Improdutiva	Produtiva	Improdutiva	Horário Total					
E987	Caminhão carroceria com capacidade de 5 t - 115 kW	1,00000	1,00	0,00	113,4243	43,0483								113,4243					
B - MAO DE OBRA										Custo Horário		Custo Horário Total							
P624	Servente	2,00000	h	16,5782										33,1556					
C - MATERIAL										Preço Unitário		Custo Unitário							
D - ATIVIDADES AUXILIARES										Custo Unitário		Custo Unitário							
E - TEMPO FIXO										Código		Quantidade		Unidade		Custo Unitário			
F - MOMENTO DE TRANSPORTE										Quantidade		Unidade		LN		RP		P	
Obs.																Custo unitário total de transporte		0,0000	
																Custo unitário direto total		0,0000	

CCCT										DNIT	
SISTEMA DE CUSTOS REFERENCIAIS DE OBRAS - SICRO										Amapá	
Custo Unitário de Referência										abr/21	
5914331 Carga, manobra e descarga de materiais diversos em caminhão carroceira de 15 t - carga e descarga com caminhão guindado de 20 t										Produção da equipe	
										21,37 t	
										Valores em reais (R\$)	
A - EQUIPAMENTOS										Custo Horário	
Utilização										Custo	
Operativa										Inoperativa	
Produção										Inoperativa	
E9362 Caminhão carroceira com capacidade de 15 t - 188 kW										201,2561	
E9366 Caminhão carroceira com capacidade de 15 t - 136 kW										54,2585	
Custo horário total de equipamentos										255,5146	
B - MÃO DE OBRA										Custo Horário Total	
P824 Servente										23,7024	
Custo horário total de mão de obra										33,5564	
Custo horário total de execução										33,5564	
Custo unitário de execução										34,8593	
Custo de FIC										-	
Custo de FRT										-	
C - MATERIAL										Preço Unitário	
Custo Unitário										Custo Unitário	
D - ATIVIDADES AUXILIARES										Custo Unitário	
Custo total de atividades auxiliares										-	
Subtotal										24,8598	
E - TEMPO FIO										Custo Unitário	
Código										Quantidade	
Unidade										Unidade	
Custo Unitário										Custo Unitário	
F - MOMENTO DE TRANSPORTE										Custo Unitário	
Quantidade										Unidade	
Unidade										LN	
R\$										P	
Custo unitário total de transporte										-	
Custo unitário direto total										24,8598	

CCCT										DNIT	
SISTEMA DE CUSTOS REFERENCIAIS DE OBRAS - SICRO										Amapá	
Custo Unitário de Referência										abr/21	
5914655 Carga, manobra e descarga de materiais diversos em caminhão carroceira de 15 t - carga e descarga manual										Produção da equipe	
										11,84 t	
										Valores em reais (R\$)	
A - EQUIPAMENTOS										Custo Horário	
Utilização										Custo	
Operativa										Inoperativa	
Produção										Inoperativa	
E9362 Caminhão carroceira com capacidade de 15 t - 188 kW										201,2561	
E9366 Caminhão carroceira com capacidade de 15 t - 136 kW										54,2585	
Custo horário total de equipamentos										255,5146	
B - MÃO DE OBRA										Custo Horário Total	
P824 Servente										23,7024	
Custo horário total de mão de obra										33,5564	
Custo horário total de execução										33,5564	
Custo unitário de execução										34,8593	
Custo de FIC										-	
Custo de FRT										-	
C - MATERIAL										Preço Unitário	
Custo Unitário										Custo Unitário	
D - ATIVIDADES AUXILIARES										Custo Unitário	
Custo total de atividades auxiliares										-	
Subtotal										24,8598	
E - TEMPO FIO										Custo Unitário	
Código										Quantidade	
Unidade										Unidade	
Custo Unitário										Custo Unitário	
F - MOMENTO DE TRANSPORTE										Custo Unitário	
Quantidade										Unidade	
Unidade										LN	
R\$										P	
Custo unitário total de transporte										-	
Custo unitário direto total										24,8598	

CCCT										DNIT	
SISTEMA DE CUSTOS REFERENCIAIS DE OBRAS - SICRO										Amapá	
Custo Unitário de Referência										abr/21	
5914332 Transporte com caminhão carroceira de 15 t - rodovia pavimentada										Produção da equipe	
										372,88 Km	
										Valores em reais (R\$)	
A - EQUIPAMENTOS										Custo Horário	
Utilização										Custo	
Operativa										Inoperativa	
Produção										Inoperativa	
E9362 Caminhão carroceira com capacidade de 15 t - 188 kW										201,2561	
E9366 Caminhão carroceira com capacidade de 15 t - 136 kW										54,2585	
Custo horário total de equipamentos										255,5146	
B - MÃO DE OBRA										Custo Horário Total	
P824 Servente										23,7024	
Custo horário total de mão de obra										33,5564	
Custo horário total de execução										33,5564	
Custo unitário de execução										34,8593	
Custo de FIC										-	
Custo de FRT										-	
C - MATERIAL										Preço Unitário	
Custo Unitário										Custo Unitário	
D - ATIVIDADES AUXILIARES										Custo Unitário	
Custo total de atividades auxiliares										-	
Subtotal										24,8598	
E - TEMPO FIO										Custo Unitário	
Código										Quantidade	
Unidade										Unidade	
Custo Unitário										Custo Unitário	
F - MOMENTO DE TRANSPORTE										Custo Unitário	
Quantidade										Unidade	
Unidade										LN	
R\$										P	
Custo unitário total de transporte										-	
Custo unitário direto total										24,8598	

CCCT										DNIT	
SISTEMA DE CUSTOS REFERENCIAIS DE OBRAS - SICRO										Amapá	
Custo Unitário de Referência										abr/21	
5915555 Transporte com caminhão carroceira de 5 t - rodovia pavimentada										Produção da equipe	
										125,50 Km	
										Valores em reais (R\$)	
A - EQUIPAMENTOS										Custo Horário	
Utilização										Custo	
Operativa										Inoperativa	
Produção										Inoperativa	
E9362 Caminhão carroceira com capacidade de 15 t - 188 kW										201,2561	
E9366 Caminhão carroceira com capacidade de 15 t - 136 kW										54,2585	
Custo horário total de equipamentos										255,5146	
B - MÃO DE OBRA										Custo Horário Total	
P824 Servente										23,7024	
Custo horário total de mão de obra										33,5564	
Custo horário total de execução										33,5564	
Custo unitário de execução										34,8593	
Custo de FIC										-	
Custo de FRT										-	
C - MATERIAL										Preço Unitário	
Custo Unitário										Custo Unitário	
D - ATIVIDADES AUXILIARES										Custo Unitário	
Custo total de atividades auxiliares										-	
Subtotal										24,8598	
E - TEMPO FIO										Custo Unitário	
Código										Quantidade	
Unidade										Unidade	
Custo Unitário										Custo Unitário	
F - MOMENTO DE TRANSPORTE										Custo Unitário	
Quantidade										Unidade	
Unidade										LN	
R\$										P	
Custo unitário total de transporte										-	
Custo unitário direto total										24,8598	


CCCT										DNIT	
SISTEMA DE CUSTOS REFERENCIAIS DE OBRAS - SICRO										Amapá	
Custo Unitário de Referência										abr/21	
5913983 Suporte metálico galvanizado para placa de advertência ou sinalização - lado ou diâmetro de 0,60 m - fornecimento e implantação										Produção da equipe	
										4,1000 un	
										Valores em reais (R\$)	
A - EQUIPAMENTOS										Custo Horário	
Utilização										Custo	
Operativa										Inoperativa	
Produção										Inoperativa	
E9362 Caminhão carroceira com capacidade de 15 t - 188 kW										201,2561	
E9366 Caminhão carroceira com capacidade de 15 t - 136 kW										54,2585	
Custo horário total de equipamentos										255,5146	
B - MÃO DE OBRA										Custo Horário Total	
P824 Servente										23,7024	
Custo horário total de mão de obra										33,5564	
Custo horário total de execução										33,5564	
Custo unitário de execução										34,8593	
Custo de FIC										-	
Custo de FRT										-	
C - MATERIAL										Preço Unitário	
Custo Unitário										Custo Unitário	
D - ATIVIDADES AUXILIARES										Custo Unitário	
Custo total de atividades auxiliares										-	
Subtotal										24,8598	
E - TEMPO FIO										Custo Unitário	
Código										Quantidade	
Unidade										Unidade	
Custo Unitário										Custo Unitário	
F - MOMENTO DE TRANSPORTE										Custo Unitário	
Quantidade										Unidade	
Unidade										LN	
R\$										P	
Custo unitário total de transporte										-	
Custo unitário direto total										24,8598	

CCCT										DNIT	
SISTEMA DE CUSTOS REFERENCIAIS DE OBRAS - SICRO										Amapá	
Custo Unitário de Referência										abr/21	
5913985 Suporte metálico galvanizado para placa de advertência ou sinalização - lado ou diâmetro de 0,60 m - fornecimento e implantação										Produção da equipe	
										4,1000 un	
										Valores em reais (R\$)	
A - EQUIPAMENTOS										Custo Horário	
Utilização										Custo	
Operativa										Inoperativa	
Produção										Inoperativa	
E9362 Caminhão carroceira com capacidade de 15 t - 188 kW										201,2561	
E9366 Caminhão carroceira com capacidade de 15 t - 136 kW										54,2585	
Custo horário total de equipamentos										255,5146	
B - MÃO DE OBRA										Custo Horário Total	
P824 Servente										23,7024	
Custo horário total de mão de obra										33,5564	
Custo horário total de execução										33,5564	
Custo unitário de execução										34,8593	
Custo de FIC										-	
Custo de FRT										-	
C - MATERIAL										Preço Unitário	
Custo Unitário										Custo Unitário	
D - ATIVIDADES AUXILIARES										Custo Unitário	
Custo total de atividades auxiliares										-	
Subtotal										24,8598	
E - TEMPO FIO										Custo Unitário	
Código										Quantidade	
Unidade										Unidade	
Custo Unitário										Custo Unitário	
F - MOMENTO DE TRANSPORTE										Custo Unitário	
Quantidade										Unidade	
Unidade										LN	
R\$										P	
Custo unitário total de transporte										-	
Custo unitário direto total										24,8598	

CCCT										DNIT	
SISTEMA DE CUSTOS REFERENCIAIS DE OBRAS - SICRO										Amapá	
Custo Unitário de Referência										abr/21	
5913985 Suporte metálico galvanizado para placa de advertência ou sinalização - lado ou diâmetro de 0,60 m - fornecimento e implantação										Produção da equipe	
										4,1000 un	
										Valores em reais (R\$)	
A - EQUIPAMENTOS										Custo Horário	
Utilização										Custo	
Operativa										Inoperativa	
Produção										Inoperativa	
E9362 Caminhão carroceira com capacidade de 15 t - 188 kW										201,2561	
E9366 Caminhão carroceira com capacidade de 15 t - 136 kW										54,2585	
Custo horário total de equipamentos										255,5146	
B - MÃO DE OBRA										Custo Horário Total	
P824 Servente										23,7024	
Custo horário total de mão de obra										33,5564	
Custo horário total de execução										33,5564	
Custo unitário de execução										34,8593	
Custo de FIC										-	
Custo de FRT										-	
C - MATERIAL										Preço Unitário	
Custo Unitário										Custo Unitário	
D - ATIVIDADES AUXILIARES										Custo Unitário	
Custo total de atividades auxiliares										-	
Subtotal										24,8598	
E - TEMPO FIO										Custo Unitário	
Código										Quantidade	
Unidade										Unidade	
Custo Unitário										Custo Unitário	
F - MOMENTO DE TRANSPORTE										Custo Unitário	
Quantidade										Unidade	
Unidade										LN	
R\$										P	
Custo unitário total de transporte										-	
Custo unitário direto total										24,8598	





 Ministério do Desenvolvimento Regional – MDR Companhia de Desenvolvimento dos Vales do São Francisco e do Parnaíba																						
<b>EXECUÇÃO DE SERVIÇOS DE IMPLANTAÇÃO DE PAVIMENTAÇÃO EM CONCRETO BETUMINOSO USINADO A QUENTE, EM VIAS URBANAS E RURAIS DE MUNICÍPIOS DIVERSOS INSERIDOS NA ÁREA DE ATUAÇÃO DA CODEVASF, NO ESTADO DO AMAPÁ</b>																						
<b>MEMÓRIA DE CÁLCULO DOS MOMENTOS DE TRANSPORTE PARA MOBILIZAÇÃO E DESMOBILIZAÇÃO</b>																						
<b>Deslocamento:</b>																						
	<table border="1"> <thead> <tr> <th>Distancia méd. (Km)</th> <th>Qtde.</th> <th>Total (Km)</th> </tr> </thead> <tbody> <tr> <td>Mobilização (entre os trechos de serviço):</td> <td style="text-align: center;">1</td> <td style="text-align: center;">1,00</td> </tr> <tr> <td>Desmobilização (entre os trechos de serviço):</td> <td style="text-align: center;">1</td> <td style="text-align: center;">1,00</td> </tr> <tr> <td>Mobilização inter-municipal (entre as localidades):</td> <td style="text-align: center;">10</td> <td style="text-align: center;">10,00</td> </tr> <tr> <td>Desmobilização inter-municipal (entre as localidades):</td> <td style="text-align: center;">10</td> <td style="text-align: center;">10,00</td> </tr> <tr> <td style="text-align: right;"><b>Mobilização - Total (km)</b></td> <td></td> <td style="text-align: center;"><b>11,00</b></td> </tr> <tr> <td style="text-align: right;"><b>Desmobilização - Total (km)</b></td> <td></td> <td style="text-align: center;"><b>11,00</b></td> </tr> </tbody> </table>	Distancia méd. (Km)	Qtde.	Total (Km)	Mobilização (entre os trechos de serviço):	1	1,00	Desmobilização (entre os trechos de serviço):	1	1,00	Mobilização inter-municipal (entre as localidades):	10	10,00	Desmobilização inter-municipal (entre as localidades):	10	10,00	<b>Mobilização - Total (km)</b>		<b>11,00</b>	<b>Desmobilização - Total (km)</b>		<b>11,00</b>
Distancia méd. (Km)	Qtde.	Total (Km)																				
Mobilização (entre os trechos de serviço):	1	1,00																				
Desmobilização (entre os trechos de serviço):	1	1,00																				
Mobilização inter-municipal (entre as localidades):	10	10,00																				
Desmobilização inter-municipal (entre as localidades):	10	10,00																				
<b>Mobilização - Total (km)</b>		<b>11,00</b>																				
<b>Desmobilização - Total (km)</b>		<b>11,00</b>																				
<b>Peso das máquinas:</b>																						
	<table border="1"> <tbody> <tr> <td>Pá carregadeira</td> <td style="text-align: right;">10,10</td> <td>ton</td> </tr> <tr> <td>Motorveladora</td> <td style="text-align: right;">12,47</td> <td>ton</td> </tr> <tr> <td>Trator de pneus</td> <td style="text-align: right;">2,80</td> <td>ton</td> </tr> <tr> <td>Rolo Compactador</td> <td style="text-align: right;">15,33</td> <td>ton</td> </tr> <tr> <td>Grade de disco</td> <td style="text-align: right;">1,00</td> <td>ton</td> </tr> <tr> <td>Usina misturadora</td> <td style="text-align: right;">20,00</td> <td>ton</td> </tr> <tr> <td style="text-align: right;"><b>Total</b></td> <td style="text-align: right;"><b>61,70</b></td> <td>ton</td> </tr> </tbody> </table>	Pá carregadeira	10,10	ton	Motorveladora	12,47	ton	Trator de pneus	2,80	ton	Rolo Compactador	15,33	ton	Grade de disco	1,00	ton	Usina misturadora	20,00	ton	<b>Total</b>	<b>61,70</b>	ton
Pá carregadeira	10,10	ton																				
Motorveladora	12,47	ton																				
Trator de pneus	2,80	ton																				
Rolo Compactador	15,33	ton																				
Grade de disco	1,00	ton																				
Usina misturadora	20,00	ton																				
<b>Total</b>	<b>61,70</b>	ton																				
<b>Portanto:</b>																						
	<table border="1"> <tbody> <tr> <td style="text-align: right;"><b>Mobilização - Total (km)</b></td> <td style="text-align: right;"><b>678,70</b></td> <td>t x km</td> </tr> <tr> <td style="text-align: right;"><b>Desmobilização - Total (km)</b></td> <td style="text-align: right;"><b>678,70</b></td> <td>t x km</td> </tr> </tbody> </table>	<b>Mobilização - Total (km)</b>	<b>678,70</b>	t x km	<b>Desmobilização - Total (km)</b>	<b>678,70</b>	t x km															
<b>Mobilização - Total (km)</b>	<b>678,70</b>	t x km																				
<b>Desmobilização - Total (km)</b>	<b>678,70</b>	t x km																				

**CUSTO DE AQUISIÇÃO E TRANSPORTE DE MATERIAL BETUMINOSO CONFORME PORTARIA 1977 DE 25 DE AGOSTO DE 2017**

**MATERIAL BETUMINOSO:**

**CIMENTO ASFÁLTICO DE PETRÓLEO - CAP 50/70 - massa comercial\***

\* DMT do CAP 50/70 calculada com base na cidade de Santana/AP, localização de ambas as usinas conforme cotação abaixo

REF.	UF	LOCAL	FLUV Km	PAV Km	N PAV Km	LN Km	ICMS %	COFINS %	PIS %	AQUISIÇÃO - ANP (R\$/t)	PEDÁGIO
										ago/20	
R-1	AM	Manaus	1.696,30	37,70	0,00	0,00	18,00	3,00	0,65	3.426,63	0,00
R-2	CE	Fortaleza	515,00	1.461,00	0,00	0,00	18,00	3,00	0,65	3.304,03	0,00
R-3	BA	São Francisco do Conde	515,00	2.008,00	0,00	0,00	18,00	3,00	0,65	3.249,30	14,40

**EQUAÇÃO TARIFÁRICA DE TRANSPORTE BASE EM JULHO /2014**

FRETE DE MAT. BETUMINOSOS		CUSTO			
TRANSPORTE	=	FIXO	+	KM RODADO	
Trecho Pavimentado	=	26,9390	+	0,2530	x Distância
Trecho Não Pavimentado	=	26,9390	+	0,2990	x Distância
Trecho Leito Natural	=	26,9390	+	0,4120	x Distância
Trecho Fluvial CAP	=	24,3894	+	0,1603	x Distância
Trecho Fluvial EA e ADP	=	20,7256	+	0,1603	x Distância

**FATOR DE CORREÇÃO DOS TRANSPORTES**

INDICES SETORIAIS DA FGV	Mês	Indices	Coefficiente Reajuste
Índice de Pavimentação (mês referência base)	jul/14	270,237	1,5856
Índice de Pavimentação (preços iniciais-set/2020)	set/21	428,475	
Índice de Pavimentação (mês referência base)	jul/14	270,237	1,0000
Índice Pavimentação - equação Fluvial (preços iniciais-nov/2016)	nov/16	428,475	
Índice de CAP (mês referência base)	set/21	1048,84	1,0000
Índice de CAP (preços iniciais-set/2020)	set/21	1048,84	

		R1 (Sem ICMS)		R2 (Sem ICMS)		R3 (Sem ICMS)	
Aquisição	ago/20	3.426,63	R\$/t	3.304,03	R\$/t	3.249,30	R\$/t
Transporte	set/20	354,14	R\$/t	735,73	R\$/t	955,16	R\$/t
		R1 (Com ICMS+PIS+COFINS)		R2 (Com ICMS+PIS+COFINS)		R3 (Com ICMS+PIS+COFINS)	
Aquisição	ago/20	4.373,50	R\$/t	4.217,01	R\$/t	4.147,16	R\$/t
Transporte	set/20	431,88	R\$/t	897,23	R\$/t	1.164,82	R\$/t
		4.805,38		5.114,24		5.311,98	

**PREÇO UNITÁRIO DA AQUISIÇÃO -SEM BDI DIFERENCIADO (Menor valor de custo de aquisição e transporte para o erário):**

**4.373,50**

**PREÇO UNITÁRIO DO TRANSPORTE: (Menor valor de custo de aquisição e transporte para o erário):**

**431,88**

**CUSTO DE AQUISIÇÃO E TRANSPORTE DE MATERIAL BETUMINOSO CONFORME PORTARIA 1977 DE 25 DE AGOSTO DE 2017**

**MATERIAL BETUMINOSO:**

**EMULSÃO ASFÁLTICA PARA IMPRIMAÇÃO**

REF.	UF	LOCAL	FLUV Km	PAV Km	N PAV Km	LN Km	ICMS %	COFINS %	PIS %	AQUISIÇÃO - ANP ago/20	PEDÁGIO
R-1	AM	Manaus	1.696,30	37,70	0,00	0,00	18,00	3,00	0,65	2.742,96	0,00
R-2	CE	Fortaleza	515,00	1.461,00	0,00	0,00	18,00	3,00	0,65	2.292,15	0,00
R-3	BA	Feira de Santana	515,00	1.941,00	0,00	0,00	18,00	3,00	0,65	2.292,15	0,00

**EQUAÇÃO TARIFÁRICA DE TRANSPORTE BASE EM JULHO /2014**

FRETE DE MAT. BETUMINOSOS	CUSTO				
TRANSPORTE	=	FIXO	+	KM RODADO	
Trecho Pavimentado	=	26,9390	+	0,2530	x Distância
Trecho Não Pavimentado	=	26,9390	+	0,2990	x Distância
Trecho Leito Natural	=	26,9390	+	0,4120	x Distância
Trecho Fluvial CAP	=	24,3894	+	0,1603	x Distância
Trecho Fluvial EA e ADP	=	20,7256	+	0,1603	x Distância

**FATOR DE CORREÇÃO DOS TRANSPORTES**

INDICES SETORIAIS DA FGV	Mês	Indices	Coefficiente Reajuste
Índice de Pavimentação (mês referência base)	jul/14	270,237	1,5856
Índice de Pavimentação (preços iniciais-set/2020)	set/21	428,475	
Índice de Pavimentação (mês referência base)	jul/14	270,237	1,4106
Índice Pavimentação - equação Fluvial (preços iniciais-nov/2016)	nov/16	303,752	
Índice de EMULSÃO (mês referência base)	set/21	148,796	1,0000
Índice de EMULSÃO (preços iniciais-set/2020)	set/21	148,796	

		R1 (Sem ICMS)		R2 (Sem ICMS)		R3 (Sem ICMS)	
Aquisição	ago/20	2.742,96	R\$ / t	2.292,15	R\$ / t	2.292,15	R\$ / t
Transporte	set/20	470,64	R\$ / t	774,47	R\$ / t	967,02	R\$ / t
		R1 (Com ICMS+PIS+COFINS)		R2 (Com ICMS+PIS+COFINS)		R3 (Com ICMS+PIS+COFINS)	
Aquisição	ago/20	3.500,91	R\$ / t	2.925,53	R\$ / t	2.925,53	R\$ / t
Transporte	set/20	573,95	R\$ / t	944,48	R\$ / t	1.179,30	R\$ / t
		4.074,86		3.870,01		4.104,82	

**PREÇO UNITÁRIO DA AQUISIÇÃO (Menor valor de custo de aquisição e transporte para o erário):**

**2.925,53**

**PREÇO UNITÁRIO DO TRANSPORTE: (Menor valor de custo de aquisição e transporte para o erário):**

**944,48**

**CUSTO DE AQUISIÇÃO E TRANSPORTE DE MATERIAL BETUMINOSO CONFORME PORTARIA 1977 DE 25 DE AGOSTO DE 2017**

**MATERIAL BETUMINOSO:**

**EMULSÃO ASFÁLTICA DE RUPTURA RÁPIDA CATIONICA - RR-1C**

REF.	UF	LOCAL	FLUV Km	PAV Km	N PAV Km	LN Km	ICMS %	COFINS %	PIS %	AQUISIÇÃO - ANP ago/20	PEDÁGIO
R-1	AM	Manaus	1.696,30	37,70	0,00	0,00	18,00	3,00	0,65	3.492,85	0,00
R-2	CE	Fortaleza	515,00	1.461,00	0,00	0,00	18,00	3,00	0,65	2.459,54	0,00
R-3	BA	Feira de Santana	515,00	1.941,00	0,00	0,00	18,00	3,00	0,65	2.608,58	0,00

**EQUAÇÃO TARIFÁRICA DE TRANSPORTE BASE EM JULHO /2014**

FRETE DE MAT. BETUMINOSOS		CUSTO			
TRANSPORTE	=	FIXO	+	KM RODADO	
Trecho Pavimentado	=	26,9390	+	0,2530	x Distância
Trecho Não Pavimentado	=	26,9390	+	0,2990	x Distância
Trecho Leito Natural	=	26,9390	+	0,4120	x Distância
Trecho Fluvial CAP	=	24,3894	+	0,1603	x Distância
Trecho Fluvial EA e ADP	=	20,7256	+	0,1603	x Distância

**FATOR DE CORREÇÃO DOS TRANSPORTES**

INDICES SETORIAIS DA FGV	Mês	Indices	Coefficiente Reajuste
Índice de Pavimentação (mês referência base)	jul/14	270,237	1,5856
Índice de Pavimentação (preços iniciais-set/2020)	set/21	428,475	
Índice de Pavimentação (mês referência base)	jul/14	270,237	1,4106
Índice Pavimentação - equação Fluvial (preços iniciais-nov/2016)	nov/16	303,752	
Índice de EMULSÃO (mês referência base)	set/21	912,476	1,0000
Índice de EMULSÃO (preços iniciais-set/2020)	set/21	912,476	

		R1 (Sem ICMS)		R2 (Sem ICMS)		R3 (Sem ICMS)	
Aquisição	ago/20	3.492,85	R\$ / t	2.459,54	R\$ / t	2.608,58	R\$ / t
Transporte	set/20	470,64	R\$ / t	774,47	R\$ / t	967,02	R\$ / t

		R1 (Com ICMS+PIS+COFINS)		R2 (Com ICMS+PIS+COFINS)		R3 (Com ICMS+PIS+COFINS)	
Aquisição	ago/20	4.458,01	R\$ / t	3.139,18	R\$ / t	3.329,39	R\$ / t
Transporte	set/20	573,95	R\$ / t	944,48	R\$ / t	1.179,30	R\$ / t
		5.031,96		4.083,66		4.508,69	

**PREÇO UNITÁRIO DA AQUISIÇÃO (Menor valor de custo de aquisição e transporte para o erário): 3.139,18**

**PREÇO UNITÁRIO DO TRANSPORTE: (Menor valor de custo de aquisição e transporte para o erário): 944,48**



Ministério do Desenvolvimento Regional – MDR  
Companhia de Desenvolvimento dos Vales do São Francisco e do Parnaíba

EXECUÇÃO DE SERVIÇOS DE IMPLANTAÇÃO DE PAVIMENTAÇÃO EM CONCRETO BETUMINOSO USINADO A QUENTE, EM VIAS URBANAS E RURAIS DE MUNICÍPIOS DIVERSOS INSERIDOS NA ÁREA DE ATUAÇÃO DA CODEVASF, NO ESTADO DO AMAPÁ

ITEM	ORIGEM COMPOSIÇÃO	CÓDIGO COMPOSIÇÃO	DISCRIMINAÇÃO DOS SERVIÇOS	BDI %:		RS/m²		PERCENTUAL DE RISCO
				Total de m²	Encargos Sociais:	Horista	Mensalista	
				588.000,00	QTDE.	PREÇO UNITÁRIO COM BDI COM RISCO 0 (R\$)	PREÇO TOTAL COM BDI RISCO 0 (R\$)	
				UND				
<b>MOBILIZAÇÃO</b>								
1	Codevasf	Composição Própria	Implantação da Obra	Módulo	42,00			
2	Codevasf	Composição Própria	Administração da Obra	Módulo	42,00			
3	Codevasf	Composição Própria	Placa de Obra em Chapa de Aço Galvanizado	und	42,00			
<b>TERRAPLANAGEM</b>								
4	Codevasf	Composição Própria	serviços topográficos para pavimentação, inclusive notas de serviços, acompanhamento e greide	m²	588.000,00			
5	SICRO	5502114	Escavação, carga e transporte de material de 1ª categoria - DMT de 1.000 a 1.200 m - caminho de serviço em leito natural - com escavadeira e caminhão basculante de 14 m³	m³	58.800,00			
6	SICRO	4413942	Espalhamento de material em bota-fora	m³	58.800,00			
<b>PAVIMENTAÇÃO</b>								
7	SICRO	4011463	Concreto asfáltico - faixa C - areia e brita comerciais	t	70.560,00			
8	SICRO	4011352	Imprimação com emulsão asfáltica	m²	588.000,00			
9	SICRO	4011353	Pintura de ligação	m²	588.000,00			
10	SICRO	4011256	Base estabilizada granulometricamente com mistura solo brita (70% - 30%) na pista com material de jazida e brita comercial	m³	88.200,00			
11	SICRO	4011233	Sub-base estabilizada granulometricamente com mistura solo brita (70% - 30%) na pista com material de jazida e brita comercial	m³	88.200,00			
12	SICRO	4011209	Regularização do subleito	m²	588.000,00			
<b>AQUISIÇÃO E TRANSPORTE DO MATERIAL BETUMINOSO</b>								
13	CODEVASF	CPU-13	AQUISIÇÃO DE CIMENTO ASFÁLTICO CAP 50/70	t	3.880,80			
14	CODEVASF	CPU-17	TRANSPORTE DE CIMENTO ASFÁLTICO CAP 50/70	t	3.880,80			
15	CODEVASF	CPU-14	AQUISIÇÃO DE EMULSÃO ASFÁLTICA PARA IMPRIMAÇÃO	t	940,80			
16	CODEVASF	CPU-18	TRANSPORTE DE EMULSÃO ASFÁLTICA PARA IMPRIMAÇÃO	t	940,80			
17	CODEVASF	CPU-15	AQUISIÇÃO DE EMULSÃO ASFÁLTICA RR-1C	t	235,20			
18	CODEVASF	CPU-18	TRANSPORTE DE EMULSÃO ASFÁLTICA RR-1C	t	235,20			
<b>SINALIZAÇÃO</b>								
19	SICRO	5213440	Fornecimento e implantação de placa de regulamentação em aço D = 0,60 m - película retrorrefletiva tipo I + SI	und	42,00			
20	SICRO	5213863	Suporte metálico galvanizado para placa de advertência ou regulamentação - lado ou diâmetro de 0,60 m - fornecimento e implantação	und	42,00			
<b>DRENAGEM</b>								
21	SICRO	2003373	Meio fio de concreto - MFC 03 - areia e brita comerciais - fôrma de madeira	m	168.000,00			
<b>LIMPEZA GERAL</b>								
22	Codevasf	Composição Própria	Limpeza Geral	m²	588.000,00			
<b>SERVIÇOS COMPLEMENTARES</b>								
23	Codevasf	Composição Própria	Conserto de quebra no ramal na rua sem pavimento com fornecimento de material hidráulico	m	8.400,00			
<b>PROJETO EXECUTIVO</b>								
24	Codevasf	Composição Própria	Projeto Executivo	km	84,00			
<b>VALOR TOTAL DO SRP</b>								



Ministério do Desenvolvimento Regional – MDR  
Companhia de Desenvolvimento dos Vales do São Francisco e do Parnaíba

EXECUÇÃO DE SERVIÇOS DE IMPLANTAÇÃO DE PAVIMENTAÇÃO EM CONCRETO BETUMINOSO USINADO A QUENTE, EM VIAS URBANAS E RURAIS DE MUNICÍPIOS DIVERSOS INSERIDOS NA ÁREA DE ATUAÇÃO DA CODEVASF, NO ESTADO DO AMAPÁ														
Cronograma Físico e Financeiro														
Item	Descrição	Total Por Etapa	30 DIAS	60 DIAS	90 DIAS	120 DIAS	150 DIAS	180 DIAS	210 DIAS	240 DIAS	270 DIAS	300 DIAS	330 DIAS	360 DIAS
	MOBILIZAÇÃO													
	TERRAPLEANGEM													
	PAVIMENTAÇÃO													
	SINALIZAÇÃO													
	DRENAGEM													
	LIMPEZA GERAL													
	SERVICOS COMPLEMENTARES													
	PROJETO EXECUTIVO													
Porcentagem														
Custo														
Porcentagem Acumulado														
Custo Acumulado														
Total Geral													R\$	

TRECHO		QUANTIDADES									MAT. BETUMINOSO			
Início (km)	Fim (km)	Extensão (m)	Largura (m)	Espess. (m)	Área (m2)	Volume (m3)	Densidade (t/m3)	Massa (t)	Unid	Quant.	Tipo	Consumo Taxa de Aplicação	Unid.	Quant.
<b>REGULARIZAÇÃO DE SUBLEITO</b>														
						-								
<b>SUB-BASE</b>														
					-	-								
<b>BASE DE BRITA GRADUADA</b>														
					-	-								
<b>IMPRIMAÇÃO</b>														
											EAI		t	
<b>PINTURA DE LIGAÇÃO</b>														
					588.000,00	588.000,00					RR-1C		t	
<b>CBUQ FAIXA "C"</b>														
						-		70.560,00			CAP-50/70		t	
<b>CBUQ FAIXA "B"</b>														
						-					CAP-50/70		t	
<b>FRESAGEM CONTINUA</b>														
						-								



Ministério do Desenvolvimento Regional – MDR  
Companhia de Desenvolvimento dos Vales do São Francisco e do Parnaíba

Módulo Mínimo

EXECUÇÃO DE SERVIÇOS DE IMPLANTAÇÃO DE PAVIMENTAÇÃO EM CONCRETO BETUMINOSO USINADO A QUENTE, EM VIAS URBANAS E RURAIS DE MUNICÍPIOS DIVERSOS INSERIDOS NA ÁREA DE ATUAÇÃO DA CODEVASF, NO ESTADO DO AMAPÁ

ITEM	ORIGEM COMPOSIÇÃO	CÓDIGO COMPOSIÇÃO	DISCRIMINAÇÃO DOS SERVIÇOS	BDI %:		RS/m²		PERCENTUAL DE RISCO	
				Total de m² 14.000,00		Encargos Sociais:			
				UND	QTDE.	PREÇO UNITÁRIO COM BDI (R\$)	TOTAL	TOTAL	TOTAL
MOBILIZAÇÃO									
1	Codevasf	Composição Própria	Implantação da Obra	Módulo	1,00				
2	Codevasf	Composição Própria	Administração da Obra	Módulo	1,00				
3	Codevasf	Composição Própria	Placa de Obra em Chapa de Aço Galvanizado	und	1,00				
TERRAPLEANGEM									
4	Codevasf	Composição Própria	serviços topográficos para pavimentação, inclusive notas de serviços, acompanhamento e greide	m²	14.000,00				
5	SICRO	5502114	Escavação, carga e transporte de material de 1ª categoria - DMT de 1.000 a 1.200 m - caminho de serviço em leito natural - com escavadeira e caminhão basculante de 14 m³	m³	1.400,00				
6	SICRO	4413942	Espalhamento de material em botafora	m³	1.400,00				
PAVIMENTAÇÃO									
7	SICRO	4011463	Concreto asfáltico - faixa C - areia e brita comerciais	t	1.680,00				
8	SICRO	4011352	Imprimação com emulsão asfáltica	m²	14.000,00				
9	SICRO	4011353	Pintura de ligação	m²	14.000,00				
10	SICRO	4011256	Base estabilizada granulometricamente com mistura solo brita (70% - 30%) na pista com material de jazida e brita comercial	m³	2.100,00				
11	SICRO	4011233	Sub-base estabilizada granulometricamente com mistura solo brita (70% - 30%) na pista com material de jazida e brita comercial	m³	2.100,00				
12	SICRO	4011209	Regularização do subleito	m²	14.000,00				
AQUISIÇÃO E TRANSPORTE DO MATERIAL BETUMINOSO									
13	CODEVASF	CPU-13	AQUISIÇÃO DE CIMENTO ASFALTICO CAP 50/70	t	92,40				
14	CODEVASF	CPU-17	TRANSPORTE DE CIMENTO ASFALTICO CAP 50/70	t	92,40				
15	CODEVASF	CPU-14	AQUISIÇÃO DE EMULSÃO ASFÁLTICA PARA IMPRIMAÇÃO	t	22,40				
16	CODEVASF	CPU-18	TRANSPORTE DE EMULSÃO ASFÁLTICA PARA IMPRIMAÇÃO	t	22,40				
17	CODEVASF	CPU-15	AQUISIÇÃO DE EMULSÃO ASFÁLTICA RR-1C	t	5,60				
18	CODEVASF	CPU-19	TRANSPORTE DE EMULSÃO ASFÁLTICA RR-1C	t	5,60				
SINALIZAÇÃO									
19	SICRO	5213440	Fornecimento e implantação de placa de regulamentação em aço D = 0,60 m - película retrorrefletiva tipo I + SI	und	1,00				
20	SICRO	5213851	Fornecimento e implantação de suporte metálico galvanizado para placa de regulamentação - D = 0,60 m	und	1,00				
DRENAGEM									
21	SICRO	2003373	Meio fio de concreto - MFC 03 - areia e brita comerciais - fôrma de madeira	m	4.000,00				
LIMPEZA GERAL									
22	Codevasf	Composição Própria	Limpeza Geral	m²	14.000,00				
SERVIÇOS COMPLEMENTARES									
23	Codevasf	Composição Própria	Conserto de quebra no ramal na rua sem pavimento com fornecimento de material hidráulico	m	200,00				
PROJETO EXECUTIVO									
24	Codevasf	Composição Própria	Projeto Executivo	km	2,00				
<b>VALOR TOTAL DO SRP</b>									



Ministério do Desenvolvimento Regional – MDR  
Companhia de Desenvolvimento dos Vales do São Francisco e do Parnaíba

Módulo Mínimo


EXECUÇÃO DE SERVIÇOS DE IMPLANTAÇÃO DE PAVIMENTAÇÃO EM CONCRETO BETUMINOSO USINADO A QUENTE, EM VIAS URBANAS E RURAIS DE MUNICÍPIOS DIVERSOS INSERIDOS NA ÁREA DE ATUAÇÃO DA CODEVASF, NO ESTADO DO AMAPÁ														
Cronograma Físico e Financeiro														
Item	Descrição	Total Por Etapa	30 DIAS	60 DIAS	90 DIAS	120 DIAS	150 DIAS	180 DIAS	210 DIAS	240 DIAS	270 DIAS	300 DIAS	330 DIAS	360 DIAS
	MOBILIZAÇÃO													
	TERRAPLEANGEM													
	PAVIMENTAÇÃO													
	SINALIZAÇÃO													
	DRENAGEM													
	LIMPEZA GERAL													
	SERVICOS COMPLEMENTARES													
	PROJETO EXECUTIVO													
Porcentagem														
Custo														
Porcentagem Acumulado														
Custo Acumulado														
Total Geral													R\$	

Módulo Mínimo														
TRECHO		QUANTIDADES									MAT. BETUMINOSO			
Início (km)	Fim (km)	Extensão (m)	Largura (m)	Espess. (m)	Área (m2)	Volume (m3)	Densidade (t/m3)	Massa (t)	Unid	Quant.	Tipo	Consumo Taxa de Aplicação	Unid.	Quant.
<b>REGULARIZAÇÃO DE SUBLEITO</b>														
						-								
<b>SUB-BASE</b>														
					-	-								
<b>BASE DE BRITA GRADUADA</b>														
					-	-								
<b>IMPRIMAÇÃO</b>														
											EAI		t	
<b>PINTURA DE LIGAÇÃO</b>														
											RR-1C		t	
<b>CBUQ FAIXA "C"</b>														
						-		1.680,00			CAP-50/70		t	
<b>CBUQ FAIXA "B"</b>														
						-					CAP-50/70		t	
<b>FRESAGEM CONTINUA</b>														
						-								



Ministério do Desenvolvimento Regional – MDR  
Companhia de Desenvolvimento dos Vales do São Francisco e do Parnaíba

EXECUÇÃO DE SERVIÇOS DE IMPLANTAÇÃO DE PAVIMENTAÇÃO EM CONCRETO BETUMINOSO USINADO A QUENTE, EM VIAS URBANAS E RURAIS DE MUNICÍPIOS DIVERSOS INSERIDOS NA ÁREA DE ATUAÇÃO DA CODEVASF, NO ESTADO DO AMAPÁ								
						BDI %:		
						Encargos Sociais:	Horista	Mensalista
Anexo VI - Planilhas Orçamentárias								
PLANILHA ORÇAMENTARIA NÃO DESONERADA - Janeiro/2020								
ITEM	CPUs	Fonte	Cód.	DISCRIMINAÇÃO DOS SERVIÇOS	UND	QTDE.	PREÇO UNITÁRIO (RS)	TOTAL
<b>1</b>	<b>IMPLANTAÇÃO DA OBRA</b>							
<b>1.1</b>	<b>SERVIÇOS INICIAIS</b>							
1.1.1	CPU-02	CODEVASF	72840	MOBILIZAÇÃO E DESMOBILIZAÇÃO	und	1,00		
							<b>ITEM 1:</b>	<b>TOTAL</b>
<b>2</b>	<b>PLACA DE OBRA EM CHAPA DE ACO GALVANIZADO</b>							
2.1	CPU-01	CODEVASF	74209/1	PLACA DE OBRA EM CHAPA DE ACO GALVANIZADO	und	1,00		
							<b>ITEM 1:</b>	<b>TOTAL</b>
<b>3</b>	<b>ADMINISTRAÇÃO DA OBRA</b>							
3.1	CPU-03	CODEVASF	2.1	ADMINISTRAÇÃO LOCAL	MÉS	1,00		
3.2	CPU-04	CODEVASF	2.2	CANTEIRO DE OBRAS E ALMOXARIFADO	MÉS	1,00		
							<b>ITEM 2:</b>	<b>TOTAL</b>

		Ministério do Desenvolvimento Regional – MDR Companhia de Desenvolvimento dos Vales do São Francisco e do Parnaíba			
EXECUÇÃO DE SERVIÇOS DE IMPLANTAÇÃO DE PAVIMENTAÇÃO EM CONCRETO BETUMINOSO USINADO A QUENTE, EM VIAS URBANAS E RURAIS DE MUNICÍPIOS DIVERSOS INSERIDOS NA ÁREA DE ATUAÇÃO DA CODEVASF, NO ESTADO DO AMAPÁ					
<b>COMPOSIÇÃO PREÇO PROJETO EXECUTIVO (POR KM)</b>					
<b>DISCRIMINAÇÃO</b>				<b>Pr. Unit.</b>	<b>Pr. Total</b>
<b>A- EQUIPE TECNICA</b>					
<b>A. 1 - Pessoal de Nível Superior</b>		<b>Unidade</b>	<b>Quantitativo</b>	<b>Código SINAPI</b>	
Engenheiro		h	20	34780	
Topógrafo		h	10	7592	
<b>A.2 - Pessoal de Nível Técnico e Aux.</b>					
Auxiliar de topógrafo		h	10	244	
Cadista/calculista		h	20	2359	
<b>B - ENCARGOS SOCIAIS</b>					
Taxas 72,23 % do item "A"					
<b>C - DESPESAS GERAIS</b>					
<b>C.1 - MATERIAIS DE CONSUMO</b>		Estimativa % como referência de equipe técnica com encargos sociais		3,00%	
<b>C.2 - VEÍCULOS</b>		H	8	92144	
<b>C.3 - COMBUSTÍVEL</b>		L	2	4221	
<b>C.3 - EQUIPAMENTOS, INSTALAÇÕES E MOBILIÁRIO</b>		H	16	7247	
<b>D - ENSAIOS</b>					
<b>D.1 - ENSAIOS</b>		Composição Ensaios			
<b>I - SOMA (A+B+C+D)</b>					
<b>II - CUSTOS ADMINISTRATIVOS (22,57 %)</b>			21,58%		
<b>II - SOMA</b>					
<b>VI - RELATÓRIOS</b>		Estimativa % como referência		2,50%	
<b>V - DESPESAS DIRETAS (3,74%)</b>		Percentual VI		3,74%	
<b>VI - REMUNERAÇÃO DA EMPRESA</b>					
Taxas 4,75%				4,75%	
<b>VII - CONTIGÊNCIAS</b>				5,77%	
<b>VIII - SOMA</b>					
<b>IX - CUSTOS ADMINISTRATIVOS (22,57 %)</b>			21,58%		
<b>III - SOMA</b>					
<b>X - TOTAL</b>					

**SERVIÇOS GEOLÓGICOS/GEOTÉCNICOS**

NOME DA EMPRESA:

PROJETO:

CONTRATANTE:

Codevasf (Sede)

EDITAL:

Cod.	Insumos	Uni	Qde	Preço Unitário (PU)	Preço Total (PT)
GT01	Ensaio em solos Umidade Natural	un	2		
GT02	Densidade in SITUEnsaio do Frasco de	un	2		
GT03	Ensaio em solos Limite de Liquidez	un	2		
GT04	Ensaio em solos Limite de Plasticidade	un	2		
GT05	Granulometria por Peneiramento	un	2		
GT06	Granulometria Completa ( peneiramento	un	2		
GT07	Massa Específica Real dos Grãos	un	2		
GT08	Compactação Proctor Normal	un	4		
GT09	Abrasão "Los Angeles "	un	2		
GT10	Índice de Suporte Califórnia ( ISC/CBR)	un	10		
GT11	Equivalente de Areia	un	2		
GT12	Ensaio de Expansão	un	2		


**TOTAL SERVIÇOS GEOTÉCNICOS**

NOME DO INFORMANTE:

QUALIFICAÇÃO:

ASSINATURA:

DATA:

 Ministério do Desenvolvimento Regional – MDR Companhia de Desenvolvimento dos Vales do São Francisco e do Parnaíba			
<b>EXECUÇÃO DE SERVIÇOS DE IMPLANTAÇÃO DE PAVIMENTAÇÃO EM CONCRETO BETUMINOSO USINADO A QUENTE, EM VIAS URBANAS E RURAIS DE MUNICÍPIOS DIVERSOS INSERIDOS NA ÁREA DE ATUAÇÃO DA CODEVASF, NO ESTADO DO AMAPÁ</b>			
<b>MEMÓRIA DE CÁLCULO DOS MOMENTOS DE TRANSPORTE PARA MOBILIZAÇÃO E DESMOBILIZAÇÃO</b>			
<b>Deslocamento:</b>			
	<b>Distancia méd. (Km)</b>	<b>Qtde.</b>	<b>Total (Km)</b>
Mobilização (entre os trechos de serviço):	1	1	1,00
Desmobilização (entre os trechos de serviço):	1	1	1,00
Mobilização inter-municipal (entre as localidades):	10	1	10,00
Desmobilização inter-municipal (entre as localidades):	10	1	10,00
	<b>Mobilização - Total (km)</b>		<b>11,00</b>
	<b>Desmobilização - Total (km)</b>		<b>11,00</b>
<b>Peso das máquinas:</b>			
		Pá carregadeira	ton
		Motorveladora	ton
		Trator de pneus	ton
		Rolo Compactador	ton
		Grade de disco	ton
		Usina misturadora	ton
		<b>Total</b>	ton
<b>Portanto:</b>			
	<b>Mobilização - Total (km)</b>	t x km	
	<b>Desmobilização - Total (km)</b>	t x km	

**CUSTO DE AQUISIÇÃO E TRANSPORTE DE MATERIAL BETUMINOSO CONFORME PORTARIA 1977 DE 25 DE AGOSTO DE 2017**

**MATERIAL BETUMINOSO:**

**CIMENTO ASFÁLTICO DE PETRÓLEO - CAP 50/70 - massa comercial\***

\* DMT do CAP 50/70 calculada com base na cidade de Santana/AP, localização de ambas as usinas conforme cotação abaixo

REF.	UF	LOCAL	FLUV Km	PAV Km	N PAV Km	LN Km	ICMS %	COFINS %	PIS %	AQUISIÇÃO - ANP (R\$/t) ago/20	PEDÁGIO
R-1	AM	Manaus	1.696,30	37,70	0,00	0,00	18,00	3,00	0,65		0,00
R-2	CE	Fortaleza	515,00	1.461,00	0,00	0,00	18,00	3,00	0,65		0,00
R-3	BA	São Francisco do Conde	515,00	2.008,00	0,00	0,00	18,00	3,00	0,65		14,40

**EQUAÇÃO TARIFÁRICA DE TRANSPORTE BASE EM JULHO /2014**

FRETE DE MAT. BETUMINOSOS		CUSTO			
TRANSPORTE	=	FIXO	+	KM RODADO	
Trecho Pavimentado	=	26,9390	+	0,2530	x Distância
Trecho Não Pavimentado	=	26,9390	+	0,2990	x Distância
Trecho Leito Natural	=	26,9390	+	0,4120	x Distância
Trecho Fluvial CAP	=	24,3894	+	0,1603	x Distância
Trecho Fluvial EA e ADP	=	20,7256	+	0,1603	x Distância

**FATOR DE CORREÇÃO DOS TRANSPORTES**

INDICES SETORIAIS DA FGV	Mês	Indices	Coefficiente Reajuste
Índice de Pavimentação (mês referência base)	jul/14	270,237	1,5856
Índice de Pavimentação (preços iniciais-set/2020)	set/21	428,475	
Índice de Pavimentação (mês referência base)	jul/14	270,237	1,0000
Índice Pavimentação - equação Fluvial (preços iniciais-nov/2016)	nov/16	428,475	
Índice de CAP (mês referência base)	set/21	1048,84	1,0000
Índice de CAP (preços iniciais-set/2020)	set/21	1048,84	

R1 (Sem ICMS)		R2 (Sem ICMS)		R3 (Sem ICMS)	
Aquisição	ago/20	R\$ / t		R\$ / t	
Transporte	set/20	R\$ / t		R\$ / t	
R1 (Com ICMS+PIS+COFINS)		R2 (Com ICMS+PIS+COFINS)		R3 (Com ICMS+PIS+COFINS)	
Aquisição	ago/20	R\$ / t		R\$ / t	
Transporte	set/20	R\$ / t		R\$ / t	

**PREÇO UNITÁRIO DA AQUISIÇÃO -SEM BDI DIFERENCIADO (Menor valor de custo de aquisição e transporte para o erário):**

**PREÇO UNITÁRIO DO TRANSPORTE: (Menor valor de custo de aquisição e transporte para o erário):**

**CUSTO DE AQUISIÇÃO E TRANSPORTE DE MATERIAL BETUMINOSO CONFORME PORTARIA 1977 DE 25 DE AGOSTO DE 2017**

**MATERIAL BETUMINOSO:**

**EMULSÃO ASFÁLTICA PARA IMPRIMAÇÃO**

REF.	UF	LOCAL	FLUV Km	PAV Km	N PAV Km	LN Km	ICMS %	COFINS %	PIS %	AQUISIÇÃO - ANP ago/20	PEDÁGIO
R-1	AM	Manaus	1.696,30	37,70	0,00	0,00	18,00	3,00	0,65		0,00
R-2	CE	Fortaleza	515,00	1.461,00	0,00	0,00	18,00	3,00	0,65		0,00
R-3	BA	Feira de Santana	515,00	1.941,00	0,00	0,00	18,00	3,00	0,65		0,00

**EQUAÇÃO TARIFÁRICA DE TRANSPORTE BASE EM JULHO /2014**

FRETE DE MAT. BETUMINOSOS	CUSTO				
TRANSPORTE	=	FIXO	+	KM RODADO	
Trecho Pavimentado	=	26,9390	+	0,2530	x Distância
Trecho Não Pavimentado	=	26,9390	+	0,2990	x Distância
Trecho Leito Natural	=	26,9390	+	0,4120	x Distância
Trecho Fluvial CAP	=	24,3894	+	0,1603	x Distância
Trecho Fluvial EA e ADP	=	20,7256	+	0,1603	x Distância

**FATOR DE CORREÇÃO DOS TRANSPORTES**

INDICES SETORIAIS DA FGV	Mês	Indices	Coefficiente Reajuste
Índice de Pavimentação (mês referência base)	jul/14	270,237	1,5856
Índice de Pavimentação (preços iniciais-set/2020)	set/21	428,475	
Índice de Pavimentação (mês referência base)	jul/14	270,237	1,4106
Índice Pavimentação - equação Fluvial (preços iniciais-nov/2016)	nov/16	303,752	
Índice de EMULSÃO (mês referência base)	set/21	148,796	1,0000
Índice de EMULSÃO (preços iniciais-set/2020)	set/21	148,796	

		R1 (Sem ICMS)		R2 (Sem ICMS)		R3 (Sem ICMS)	
Aquisição	ago/20	2.742,96	R\$ / t		R\$ / t		R\$ / t
Transporte	set/20	470,64	R\$ / t		R\$ / t		R\$ / t
		R1 (Com ICMS+PIS+COFINS)		R2 (Com ICMS+PIS+COFINS)		R3 (Com ICMS+PIS+COFINS)	
Aquisição	ago/20	3.500,91	R\$ / t		R\$ / t		R\$ / t
Transporte	set/20	573,95	R\$ / t		R\$ / t		R\$ / t
		4.074,86					

**PREÇO UNITÁRIO DA AQUISIÇÃO (Menor valor de custo de aquisição e transporte para o erário):**

**PREÇO UNITÁRIO DO TRANSPORTE: (Menor valor de custo de aquisição e transporte para o erário):**

**CUSTO DE AQUISIÇÃO E TRANSPORTE DE MATERIAL BETUMINOSO CONFORME PORTARIA 1977 DE 25 DE AGOSTO DE 2017**

**MATERIAL BETUMINOSO:**

**EMULSÃO ASFÁLTICA DE RUPTURA RÁPIDA CATIÔNICA - RR-1C**

REF.	UF	LOCAL	FLUV Km	PAV Km	N PAV Km	LN Km	ICMS %	COFINS %	PIS %	AQUISIÇÃO - ANP ago/20	PEDÁGIO
R-1	AM	Manaus	1.696,30	37,70	0,00	0,00	18,00	3,00	0,65		0,00
R-2	CE	Fortaleza	515,00	1.461,00	0,00	0,00	18,00	3,00	0,65		0,00
R-3	BA	Feira de Santana	515,00	1.941,00	0,00	0,00	18,00	3,00	0,65		0,00

**EQUAÇÃO TARIFÁRICA DE TRANSPORTE BASE EM JULHO /2014**

FRETE DE MAT. BETUMINOSOS		CUSTO			
TRANSPORTE	=	FIXO	+	KM RODADO	
Trecho Pavimentado	=	26,9390	+	0,2530	x Distância
Trecho Não Pavimentado	=	26,9390	+	0,2990	x Distância
Trecho Leito Natural	=	26,9390	+	0,4120	x Distância
Trecho Fluvial CAP	=	24,3894	+	0,1603	x Distância
Trecho Fluvial EA e ADP	=	20,7256	+	0,1603	x Distância

**FATOR DE CORREÇÃO DOS TRANSPORTES**

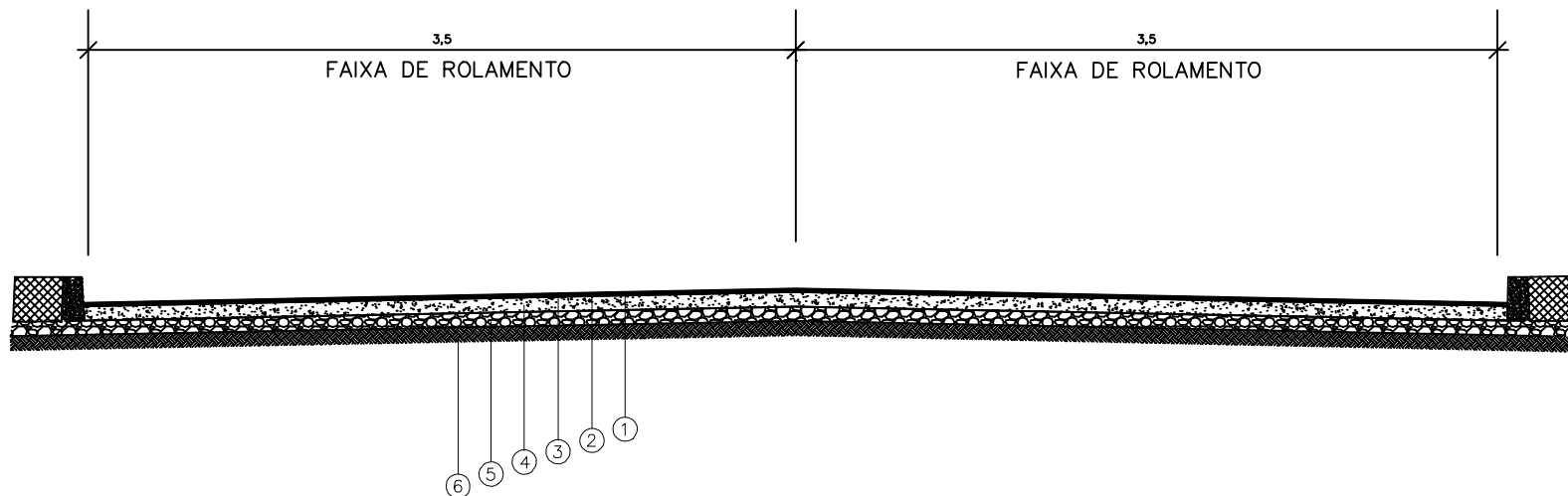
INDICES SETORIAIS DA FGV	Mês	Indices	Coefficiente Reajuste
Índice de Pavimentação (mês referência base)	jul/14	270,237	1,5856
Índice de Pavimentação (preços iniciais-set/2020)	set/21	428,475	
Índice de Pavimentação (mês referência base)	jul/14	270,237	1,4106
Índice Pavimentação - equação Fluvial (preços iniciais-nov/2016)	nov/16	303,752	
Índice de EMULSÃO (mês referência base)	set/21	912,476	1,0000
Índice de EMULSÃO (preços iniciais-set/2020)	set/21	912,476	

		R1 (Sem ICMS)		R2 (Sem ICMS)		R3 (Sem ICMS)	
Aquisição	ago/20	3.492,85	R\$ / t		R\$ / t		R\$ / t
Transporte	set/20	470,64	R\$ / t		R\$ / t		R\$ / t
		R1 (Com ICMS+PIS+COFINS)		R2 (Com ICMS+PIS+COFINS)		R3 (Com ICMS+PIS+COFINS)	
Aquisição	ago/20	4.458,01	R\$ / t		R\$ / t		R\$ / t
Transporte	set/20	573,95	R\$ / t		R\$ / t		R\$ / t
		5.031,96					


**PREÇO UNITÁRIO DA AQUISIÇÃO (Menor valor de custo de aquisição e transporte para o erário):**

**PREÇO UNITÁRIO DO TRANSPORTE: (Menor valor de custo de aquisição e transporte para o erário):**

## SEÇÃO TIPO PISTA COM FAIXA DE ROLAMENTO LE/LD



CAMADA	MATERIAL
1	CONCRETO ASFÁLTICO USINADO A QUENTE (CAUQ)
2	PINTURA DE LIGAÇÃO
3	IMPRIMAÇÃO
4	BRITA GRADUADA SIMPLES (BGS)
5	Sub-base estabilizada granulometricamente com mistura de solos na pista com material de jazida
6	REGULARIZAÇÃO DO SUBLEITO

Observações:	Elaboração:		Projeto:	 Companhia de Desenvolvimento dos Vales do São Francisco e do Parnaíba	Folha:
	Coord:	Projetista:	Cálculo:		EXECUÇÃO DE SERVIÇOS DE PAVIMENTAÇÃO COM APLICAÇÃO DE CONCRETO BETUMINOSO USINADO A QUENTE (CAUQ), EM VIAS URBANAS E RURAIS DE MUNICÍPIOS DIVERSOS INSERIDOS NA ÁREA DE ATUAÇÃO DA CODEVASF, NO ESTADO DO AMAPÁ
	Verif:	Arquivo:	Desenho:	Data:	
				NOVEMBRO/2021	1:200



Manual de uso da marca do  
**GOVERNO FEDERAL**



## Conceito da Marca

Renasceu nossa pátria amada. E, com ela, a esperança de cada brasileiro se renova.

A marca do governo simboliza a esperança que nasce com o sol de cada manhã, que aquece e ilumina os caminhos que esse novo Brasil vai trilhar de agora em diante.

Juntos, vamos construir um país de justiça e prosperidade para todos. Essa é nossa bandeira.

PÁTRIA AMADA, BRASIL.

## Manual de uso da marca do Governo Federal

I.	Marca do Governo Federal . . . . .	4
II.	Área de não interferência (preferencial) . . . . .	5
III.	Área de não interferência . . . . .	6
IV.	Redução máxima . . . . .	7
V.	Referências de cor . . . . .	8
VI.	Cores da marca . . . . .	9
VII.	Cores da marca monocromática . . . . .	10
VIII.	Versões monocromáticas . . . . .	11
IX.	Aplicação sobre fundos . . . . .	12
X.	Aplicação sobre fundos instáveis . . . . .	13
XI.	Usos indevidos . . . . .	14
XII.	Tipografia . . . . .	15
XIII.	Assinatura conjunta (preferencial) . . . . .	16
XIV.	Assinatura conjunta vertical . . . . .	17
XV.	Assinatura conjunta (preferencial) . . . . .	18
XVI.	Assinatura conjunta (preferencial) . . . . .	19
XVII.	Assinatura em outros idiomas . . . . .	20
XVIII.	Assinatura eletrônica (preferencial) . . . . .	21
XIX.	Assinatura eletrônica . . . . .	22

I.

## Marca do Governo Federal

A marca deve ser aplicada em conformidade com o padrão e as normas deste manual.

Horizontal (preferencial)



Vertical



II.

Área de não interferência (preferencial)

Deve-se manter uma área de não interferência em torno da marca do Governo Federal, como distância mínima entre a marca e qualquer outro elemento visual. A distância mínima a ser respeitada está demonstrada no diagrama ao lado. Entretanto, recomenda-se reservar, sempre que possível, espaçamento maior que a área mínima.



### III.

Deve-se manter uma área de não interferência em torno da marca do Governo Federal, como distância mínima entre a marca e qualquer outro elemento visual. A distância mínima a ser respeitada está demonstrada no diagrama ao lado. Entretanto, recomenda-se reservar, sempre que possível, espaçamento maior que a área mínima.

## Área de não interferência



## IV

Para que seja mantida a integridade e a legibilidade da marca, sua aplicação em meios impressos não deve adotar largura inferior a 3,5 cm (horizontal) e 2,2 cm (vertical).

Em meios eletrônicos, a redução máxima é de 200 px. Em casos excepcionais, onde houver necessidade de uma aplicação com largura inferior a 3,5 cm (horizontal), a 2,2 cm (vertical) ou 200 px, deve ser utilizada a versão simplificada da marca, conforme demonstrado ao lado, sendo que a largura mínima permitida em impressos é de 2,7 cm para versão horizontal e 1,7 cm para versão vertical, e de 110 px (horizontal) e 80 px (vertical) em meios eletrônicos.

## Redução máxima

### Horizontal (preferencial)

Largura igual ou maior que  
3,5 cm/200 px



Redução máxima  
em mídia impressa:

**2,7 cm**



Redução máxima  
em mídia eletrônica:

**110 px**



### Vertical

Largura igual ou maior que  
2,2 cm/200 px



Redução máxima  
em mídia impressa:

**1,7 cm**



Redução máxima  
em mídia eletrônica:

**80 px**



## V.

## Referências de cores

As cores da marca do Governo Federal são inspiradas na Bandeira Nacional. Ao lado, encontram-se as referências exatas de cada cor para impressão em policromia (CMYK) e para versões eletrônicas (RGB).



## VI.

## Cores da marca

As cores oficiais para as manifestações gráficas da marca do Governo Federal são inspiradas nas cores da Bandeira Nacional.

Ao lado, encontram-se os tons exatos de cada cor para impressões em policromia (CMYK), versões eletrônicas (RGB) e impressões em cores sólidas (aqui definidas pelo Pantone correspondente).

Nos arquivos digitais, consta a versão correta para cada espaço de cor, com os valores definidos nos próprios arquivos.



CMYK:  
C100 M0 Y100 K50

CMYK:  
C0 M0 Y100 K0



CMYK:  
C0 M0 Y100 K0

CMYK:  
C0 M45 Y100 K0

CMYK:  
C100 M0 Y100 K60  
Pantone:  
Pantone 3425 C  
RGB:  
R00 G88 B38



CMYK:  
C100 M70 Y0 K0

CMYK:  
C70 M15 Y0 K0

CMYK:  
C0 M0 Y0 K60  
Pantone:  
Pantone Cool Gray 8 C  
RGB:  
R128 G130 B133

## VII.

Ao lado, encontram-se os tons exatos de cada cor para impressões monocromáticas.

Nos arquivos digitais, consta a versão correta para cada espaço de cor, com os valores definidos nos próprios arquivos.

## Cores da marca monocromática



CMYK:  
C0 M0 Y0 K100  
Pantone:  
Pantone Process Black C  
RGB:  
R35 G31 B32



CMYK:  
C0 M0 Y0 K30  
Pantone:  
Pantone Cool Gray 3 C  
RGB:  
R188 G190 B192



CMYK:  
C0 M0 Y0 K80  
Pantone:  
Pantone Cool Gray 11 C  
RGB:  
R88 G89 B91

## VIII.

As versões com uma cor devem ser usadas nas comunicações em preto e branco como exceção.

### Versões monocromáticas

#### Positiva



#### Negativa



## IX.

### Aplicação sobre fundos

Ao aplicar a marca sobre fundo claro ou branco, utilizar a fonte no verde padrão da marca. Ao aplicar em fundo escuro, utilizar a fonte na cor branca.

Nos casos em que a cor de fundo coincidir com a cor dos elementos da marca, como no exemplo em verde, deve ser usado um box branco em torno da marca, seguindo o padrão de não interferência descrito na página 4.



X.

## Aplicação sobre fundos instáveis

No caso de aplicação sobre fundos instáveis, deve-se utilizar box branco, seguindo o padrão de não interferência descrito na página 4.



## XI.

### Usos indevidos

A marca do Governo Federal não deve ser mostrada em cores alternativas, bordas adicionais ou textos distorcidos.

Qualquer arranjo, estrutural ou cromático, é proibido a título de manutenção da consistência da marca.

Não rotacionar



Não distorcer




Não alterar as cores



Não utilizar tipologia em *outline*



Não aplicar como marca-d'água



Não desalinhar os elementos



Não alterar a tipologia



Não aplicar moldura



Não aplicar diretamente sobre foto



## XII.

## Tipografia

Apenas as fontes da família *Signika* devem ser utilizadas.

Em programações de internet, por razões técnicas, se a fonte *Signika* não estiver disponível, recomenda-se a fonte *Verdana*.

### Signika Light

ABCDEFGHIJKLMNOPQRSTUVWXYZ

abcdefghijklmnopqrstuvwxyz

0123456789

### Signika Regular

ABCDEFGHIJKLMNOPQRSTUVWXYZ

abcdefghijklmnopqrstuvwxyz

0123456789

### Signika Bold

ABCDEFGHIJKLMNOPQRSTUVWXYZ

abcdefghijklmnopqrstuvwxyz

0123456789

### Signika SemiBold

ABCDEFGHIJKLMNOPQRSTUVWXYZ

abcdefghijklmnopqrstuvwxyz

0123456789

### XIII.

Para assegurar a perfeita integração das assinaturas dos órgãos da administração direta à marca principal, deve-se utilizar as marcas já construídas e disponíveis na internet.

Quando necessário compor nova assinatura conjunta, deve-se utilizar a tipografia *Signika*, em dois pesos: *light* e *SemiBold*, sempre em letras maiúsculas. A denominação “Ministério do(a)” ou “Secretaria do(a)” deve estar em *Signika Light* e o nome do ministério ou secretaria deve estar em *Signika SemiBold*. O espaço entrelinhas deve ser igual ao tamanho da fonte, o que representa a proporção 1:1 entre o corpo da fonte e o espaçamento entrelinhas.

Ex.: se a fonte for composta no tamanho de 20 pt, o espaço entrelinhas deve ser de 20 pt. O espaço entre os caracteres (*tracking*) deve ser de -40.

O corpo deve ser proporcional à marca do Governo Federal, conforme diagrama ao lado.

Nas assinaturas conjuntas horizontais, os nomes dos órgãos da administração direta devem estar compostos em duas ou três linhas alinhadas à direita e devem respeitar os espaçamentos entre elas, conforme diagrama ao lado.

Nas assinaturas conjuntas verticais, os nomes dos órgãos da administração direta devem estar compostos em duas ou três linhas alinhadas à esquerda e devem ser compostos acima da marca principal, respeitando os espaçamentos entre elas, conforme diagrama ao lado.

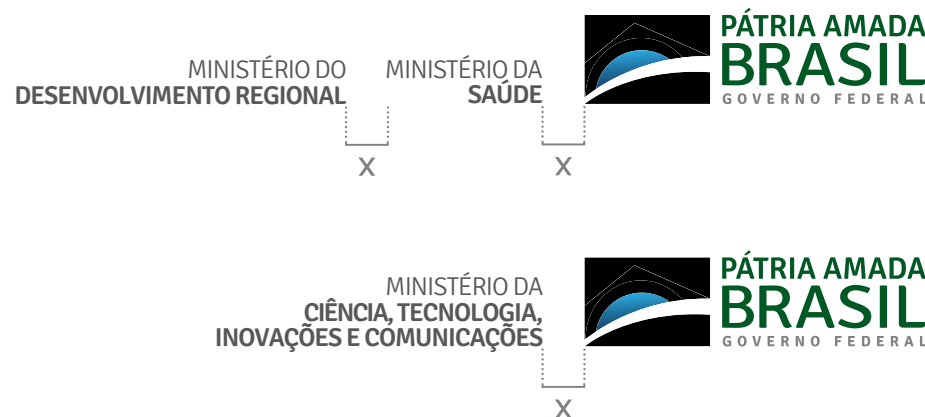
Para os ministérios que tiverem três ou quatro linhas de texto, será disponibilizado o arquivo específico para cada ministério no *site* da Secom.

## Assinatura conjunta (preferencial)

### Vertical



### Horizontal



X = Altura da letra **B**

## XIV.

Para assegurar a perfeita integração das assinaturas dos órgãos da administração direta à marca principal, deve-se utilizar as marcas já construídas e disponíveis na internet.

Quando necessário compor nova assinatura conjunta, deve-se utilizar a tipologia *Signika*, em dois pesos: *light* e *SemiBold*, sempre em letras maiúsculas. A denominação “Ministério do(a)” ou “Secretaria do(a)” deve estar em *Signika Light* e o nome do ministério ou secretaria deve estar em *Signika SemiBold*. O espaço entrelinhas deve ser igual ao tamanho da fonte, o que representa a proporção 1:1 entre o corpo da fonte e o espaçamento entrelinhas.  
Ex.: se a fonte for composta no tamanho de 20 pt, o espaço entrelinhas deve ser de 20 pt. O espaço entre os caracteres (*tracking*) deve ser de -40.

O corpo deve ser proporcional à marca do Governo Federal, conforme diagrama ao lado.

Nas assinaturas conjuntas verticais, os nomes dos órgãos da administração direta devem estar compostos em duas ou três linhas alinhadas à esquerda e devem ser compostos acima da marca principal, respeitando os espaçamentos entre elas, conforme diagrama ao lado.

Para os ministérios que tiverem três ou quatro linhas de texto, será disponibilizado o arquivo específico para cada ministério no *site* da Secom.

## Assinatura conjunta vertical



X = Altura da letra **B**



## XV.

Nas assinaturas conjuntas com órgãos da administração indireta, a área total da marca não deve ultrapassar a altura e a largura total da marca do Governo Federal. O alinhamento deve ser à esquerda, de acordo com o exemplo ao lado.

Importante: a marca do Governo Federal nunca deve ser aplicada em tamanho menor que o de outras marcas em assinaturas conjuntas.

## Assinatura conjunta (Preferencial)

### Vertical



X



X



X





## XVI.

Nas assinaturas conjuntas com órgãos da administração indireta, a área total da marca não deve ultrapassar a altura e a largura total da marca do Governo Federal. O alinhamento inferior deve observar a base do termo "GOVERNO FEDERAL", de acordo com o exemplo ao lado.

Importante: a marca do Governo Federal nunca deve ser aplicada em tamanho menor que o de outras marcas em assinaturas conjuntas.

## Assinatura conjunta (preferencial)

### Horizontal



## XVII.

A marca deverá seguir o idioma utilizado nas peças de comunicação, conforme exemplos ao lado. Nos casos das peças em mais de um idioma, deverá ser adotada a versão na língua do país em que o material será distribuído ou no idioma predominante do público-alvo da peça. Casos específicos deverão ser precedidos de consulta à Secom.

## Assinatura em outros idiomas



INGLÊS



ALEMÃO



ITALIANO



ESPAÑHOL



JAPONÊS



FRANÇÊS



MANDARIM



ÁRABE

## XVIII.

O uso da vinheta eletrônica institucional em peças para TV e rádio deverá seguir duas formas. Sendo a primeira: **Pátria Amada Brasil - Governo Federal**. Sendo a segunda, reduzida: **Pátria Amada Brasil**.

## Assinatura eletrônica (preferencial)



## XIX.

O uso da vinheta eletrônica institucional em peças para TV e rádio deverá seguir duas formas. Sendo a primeira: **Pátria Amada Brasil - Governo Federal**. Sendo a segunda, reduzida: **Pátria Amada Brasil**.

## Assinatura eletrônica



MINISTÉRIO DO  
DESENVOLVIMENTO REGIONAL  
MINISTÉRIO DA  
SAÚDE



# Área do nome da obra


**Valor Total da Obra:** xxxxxxxxxxxxxxxx  
**Comunidade:** xxxxxxxxxxxxxxxxxxxxxxxx  
**Município:** xxxxxxxxxxxxxxxxxxxxxxxx  
**Objeto:** xxxxxxxxxxxxxxxxxxxxxxxx

**Agentes Participantes:** xxxxxxxxxxxxxxxx  
xxxxxxxxxxxxxxxxxxxxxxxxxxxxxxxxxxxx  
**Início da Obra:** xxxxxxxxxxxxxxxx  
**Término da Obra:** xxxxxxxxxxxxxxxx


**Denúncias, reclamações e elogios:**  
[ouvidoria.gov.br](http://ouvidoria.gov.br)



MINISTÉRIO DO  
DESENVOLVIMENTO REGIONAL



PÁTRIA AMADA  
**BRASIL**  
GOVERNO FEDERAL

	CÓDIGO	TIPO DE DOCUMENTO		1/11
		PROCEDIMENTOS		
OBJETO: <b>INSTRUÇÕES PARA UTILIZAÇÃO DA LOGOMARCA DA CODEVASF</b>			DATA	INSTRUMENTO / N°
		APROVAÇÃO	22/05/2012	RES. 118

## SUMÁRIO

**1 Finalidade, 2/11**

**2 Definição, 2/11**


**3 Competências, 2/11**

**4 Características, 2/11**

**5 Assinatura, 3/11**

**6 Utilização, 4/11**

**7 Disposições Finais, 11/11**

	CÓDIGO	TIPO DE DOCUMENTO	
		<b>PROCEDIMENTOS</b>	<b>2/11</b>
<b>OBJETO:</b>  <b>INSTRUÇÕES PARA UTILIZAÇÃO DA LOGOMARCA DA CODEVASF</b>			DATA
		APROVAÇÃO	22/05/2012
			INSTRUMENTO / N°
			<b>RES. 118</b>

## 1 Finalidade

Estabelecer as características e os procedimentos de utilização da logomarca da Codevasf.

## 2 Definição

LOGOMARCA – desenho que simboliza e identifica graficamente a Empresa, constituindo a sua representação formal.

## 3 Competências

Compete à Unidade de Gestão de Processos a elaboração e a implantação da logomarca da Codevasf, em todos os seus segmentos, em estreita articulação com as unidades orgânicas diretamente envolvidas.

## 4 Características

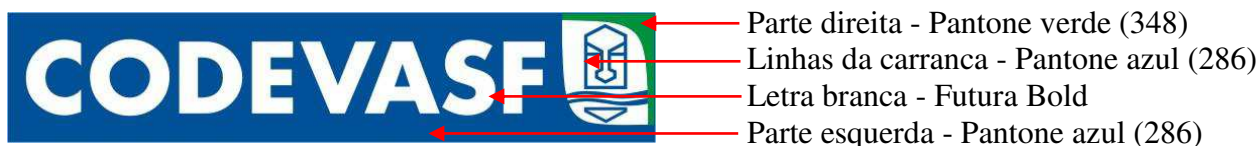
4.1 A logomarca será composta por cores que representam as atividades desenvolvidas pela Empresa, quais sejam: **azul** que representa as águas dos rios São Francisco e do Parnaíba, e **verde** que identifica as plantações irrigadas com a proteção da carranca, que é um símbolo tradicional e forte da região.

4.2 Na confecção da logomarca serão utilizadas combinações das cores Pantone verde (348) e azul (286).

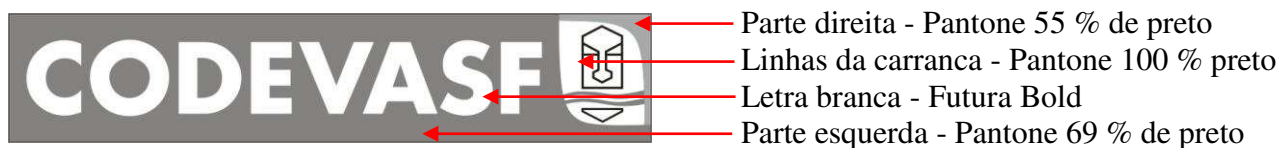
4.2.1 Para confecção da logomarca em alto relevo serão utilizadas as cores C100 M60(azul) e C100 Y100(verde)


4.2.2 A fonte utilizada na palavra CODEVASF será Futura Bold.

4.3 A logomarca na versão verde/azul será elaborada nos percentuais:



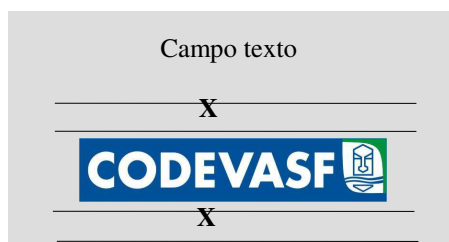
4.4 Na versão cinza, a logomarca será elaborada nos percentuais:




	CÓDIGO	TIPO DE DOCUMENTO <b>PROCEDIMENTOS</b>	<b>3/11</b>	
			OBJETO: <b>INSTRUÇÕES PARA UTILIZAÇÃO DA LOGOMARCA DA CODEVASF</b>	<b>APROVAÇÃO</b>

## 5 Assinatura

5.1 Quando a logomarca da Codevasf estiver representando a assinatura de um documento, esta deverá ser centralizada na altura e na largura.



5.2 Quando a logomarca da Codevasf estiver em conjunto com outras logomarcas, deverá ser alinhada por baixo e respeitar a ordem de importância da direita para a esquerda, em estrita observância ao disposto no Manual de Uso da Marca do Governo Federal.

<b>CODEVASF</b> 	CÓDIGO	TIPO DE DOCUMENTO	<b>PROCEDIMENTOS</b>		<b>4/11</b>
			OBJETO:		DATA
<b>INSTRUÇÕES PARA UTILIZAÇÃO DA LOGOMARCA DA CODEVASF</b>			<b>APROVAÇÃO</b>	<b>22/05/2012</b>	<b>RES. 118</b>


## 6 Utilização


### 6.1 Formulários

Medidas da logomarca: 53 mm x 13 mm (com contorno)  
49 mm x 09 mm (sem contorno)




A3 (297 mm x 420 mm)


<b>CODEVASF</b> 		SOLICITAÇÃO DE INTERRUÇÃO DE CONTRATO		
ORIGEM:				
N° DO CONTRATO:	DATA ASSINATURA:	PRAZO INICIAL:	VIGÊNCIA ATUAL:	TÉRMINO:
OBJETO:				
CONTRATADA:			PROCESSO ORIGINAL:	
VALOR PI SEM ADITIVOS:				
VALOR TOTAL PI COM ADITIVOS ANTERIORES:			ACRÉSCIMO EM %:	
PARALISAÇÕES ANTERIORES:				
INTERRUPÇÃO SOLICITADA A PARTIR DE:				
INFORMAÇÕES COMPLEMENTARES:				
DATA DO DOCUMENTO:	RESPONSÁVEL PELAS INFORMAÇÕES:	ASSINATURA:		
_____		_____		
DATA		ASSINATURA		
_____		_____		
DATA		ASSINATURA		


	CÓDIGO	TIPO DE DOCUMENTO	
			<b>PROCEDIMENTOS</b>
OBJETO:			<b>5/11</b>
<b>INSTRUÇÕES PARA UTILIZAÇÃO DA LOGOMARCA DA CODEVASF</b>			<b>INSTRUMENTO / N°</b>
		<b>APROVAÇÃO</b>	<b>RES. 118</b>
			<b>DATA</b>
			<b>22/05/2012</b>

A4 (210 mm x 297 mm)


					SOLICITAÇÃO DE INTERRUÇÃO DE CONTRATO				
ORIGEM:									
N° DO CONTRATO:		DATA ASSINATURA:		PRAZO INICIAL:		VIGÊNCIA ATUAL:		TÉRMINO:	
OBJETO:									
CONTRATADA:					PROCESSO ORIGINAL:				
VALOR PI SEM ADITIVOS:									
VALOR TOTAL PI COM ADITIVOS ANTERIORES:					ACRÉSCIMO EM %:				
PARALISAÇÕES ANTERIORES:									
INTERRUPÇÃO SOLICITADA A PARTIR DE:									
INFORMAÇÕES COMPLEMENTARES:									
DATA DO DOCUMENTO:		RESPONSÁVEL PELAS INFORMAÇÕES:				ASSINATURA:			
_____									
DATA									
_____									
DATA									

A5 (148 mm x 210 mm)

			AUTORIZAÇÃO DE VIAGEM - A.V. -			DATA EMISSÃO:	ORGAO EMISSOR:	ENTRO DESPESA:	NÚMERO:
NOME:		CADASTRO:		CONTA BANCÁRIA:					
CARGO / FUNÇÃO / OUTRAS SITUAÇÕES:				C.P.F.:					
OBJETIVO DA VIAGEM:				PREVISÃO DE SAÍDA:		HORA:		MEIO DE TRANSPORTE:	
								<input type="checkbox"/> AVIÃO: <input type="checkbox"/> CARRO DA CODEVASF: <input type="checkbox"/> ÔNIBUS: <input type="checkbox"/> CARRO PRÓPRIO: <input type="checkbox"/> OUTROS:	
				PREVISÃO DE CHEGADA:		HORA:			
ROTEIRO PREVISTO				ADIANTAMENTO	QTDE	VALOR UNITARIO	VALOR TOTAL		
				DIÁRIA COMPLETA					
				HOSPEDAGEM					
				ALIMENTAÇÃO					
				DESPESA COM DESLOCAMENTO					
				PARA GASTOS COM VEÍCULOS					
				OUTRAS DESPESAS					
				TOTAL					
_____					_____				
CHEFE DO ORGAO EMISSOR DA A.V.					AUTORIDADE COMPETENTE				


	CÓDIGO	TIPO DE DOCUMENTO	
			<b>PROCEDIMENTOS</b>
OBJETO:			<b>6/11</b>
<b>INSTRUÇÕES PARA UTILIZAÇÃO DA LOGOMARCA DA CODEVASF</b>			DATA
			INSTRUMENTO / N°
		<b>APROVAÇÃO</b>	<b>22/05/2012</b>
			<b>RES. 118</b>


A6 (105 mm x 148 mm)

		<b>REQUISIÇÃO DE SERVIÇOS DE REPOGRAFIA - RSR</b>	
SOLICITANTE:		RAMAL:	DATA:
CÓPIAS A 4		PLASTIFICAÇÃO	
CÓPIAS A 3		ENCADERNAÇÃO	
ESPIRAL		GRAMPO	
CANALETA			
IDENTIFICAÇÃO DO DOCUMENTO:			
QUANTIDADE		AUTORIZAÇÃO:	
ORIGINAL	CÓPIA P/ ORIG.	TOTAL	
REPOGRAFIA		ENTREGUE EM:	NOME - RECEBEDOR:
		/ /	


## 6.2 Envelopes de Correspondências (pequeno/grande) / Capas de Documentos Organizacionais / Capas de Processo

Medidas da Logomarca: 45 mm x 09 mm

	COMPANHIA DE DESENVOLVIMENTO DOS VALES DO SÃO FRANCISCO E DO PARNAÍBA <small>(Vinculada ao Ministério do Desenvolvimento Regional - MDR)</small>	SELO
ÁREA DESTINADA AO ENDEREÇAMENTO		
<input type="checkbox"/>	<input type="checkbox"/>	<input type="checkbox"/>
<input type="checkbox"/>	<input type="checkbox"/>	<input type="checkbox"/>
<input type="checkbox"/>	<input type="checkbox"/>	<input type="checkbox"/>


	COMPANHIA DE DESENVOLVIMENTO DOS VALES DO SÃO FRANCISCO E DO PARNAÍBA <small>Vinculada ao Ministério do Desenvolvimento Regional - MDR</small>
INSTRUÇÕES PARA UTILIZAÇÃO DA LOGOMARCA DA CODEVASF	


FOR-101/2004/01

	CÓDIGO	TIPO DE DOCUMENTO	
		<b>PROCEDIMENTOS</b>	<b>7/11</b>
<b>OBJETO:</b>  <b>INSTRUÇÕES PARA UTILIZAÇÃO DA LOGOMARCA DA CODEVASF</b>			DATA
		APROVAÇÃO	22/05/2012
			INSTRUMENTO / N°
			<b>RES. 118</b>

### 6.3 Envelope Pardo

Medidas da Logomarca: 60 mm x 12 mm



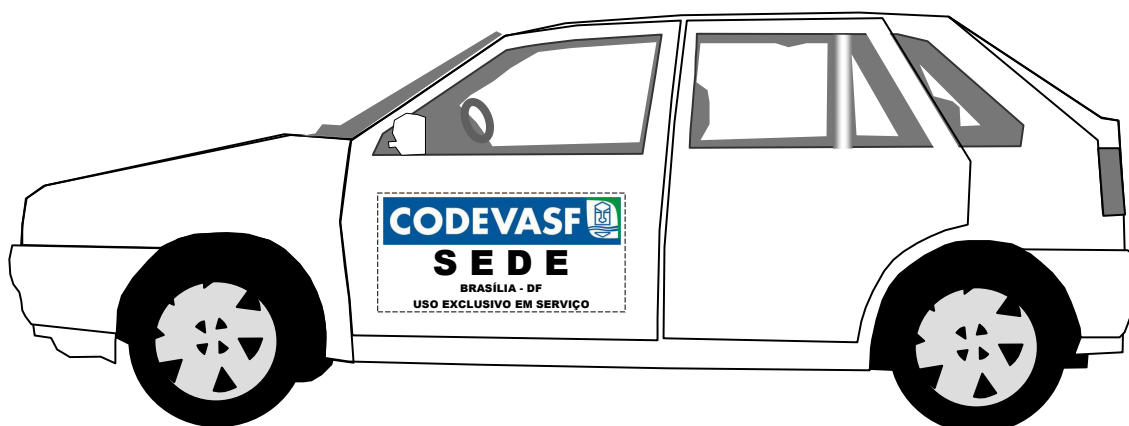
	CÓDIGO	TIPO DE DOCUMENTO	
		<b>PROCEDIMENTOS</b>	<b>8/11</b>
<b>OBJETO:</b> <b>INSTRUÇÕES PARA UTILIZAÇÃO DA LOGOMARCA DA CODEVASF</b>			DATA
		APROVAÇÃO	22/05/2012
			INSTRUMENTO / N°
			<b>RES. 118</b>



#### 6.4 Crachá ( Observar padronização de crachás no processo nº 59400.001149/2001-35)

Medidas da Logomarca:  
4,7 mm x 0,94 mm




#### 6.5 Veículos de Uso Exclusivo em Serviço



	CÓDIGO	TIPO DE DOCUMENTO	PROCEDIMENTOS		9/11
			OBJETO: INSTRUÇÕES PARA UTILIZAÇÃO DA LOGOMARCA DA CODEVASF		DATA
		APROVAÇÃO	22/05/2012	RES. 118	



	CÓDIGO	TIPO DE DOCUMENTO	
		PROCEDIMENTOS	10/11
OBJETO:			
<b>INSTRUÇÕES PARA UTILIZAÇÃO DA LOGOMARCA DA CODEVASF</b>		DATA	INSTRUMENTO / N°
	APROVAÇÃO	22/05/2012	RES. 118



### 6.5.1 Logomarca

Logomarca com 520mm de comprimento e 102mm de altura.

### 6.5.2 “S E D E, 1ª SR, 2ª SR, 3ª SR, 4ª SR, 5ª SR, 6ª SR e 7ª SR”

Letra tipo Arial Black – Tamanho 207 com 49mm de altura, caixa alta, na cor preta, centralizado e apostado à 15mm na altura em relação à base da logomarca.


### 6.5.3 “BRASÍLIA – DF, MINAS GERAIS – MG, BAHIA – BA, PERNAMBUCO – PE, SERGIPE – SE, ALAGOAS – AL, PIAUÍ – PI”

Letra tipo Arial Black – Tamanho 75 com 18mm de altura, caixa alta, na cor preta, centralizado e apostado à 79mm na altura em relação à base da logomarca.

### 6.5.4 “USO EXCLUSIVO EM SERVIÇO”

Letra tipo Arial Black – Tamanho 75 com 18mm de altura, caixa alta, na cor preta, centralizado e apostado à 115mm na altura em relação à base da logomarca.

## 6.6 Propaganda Institucional (Placas de projetos, identificação nas caixas d’água, etc.)

	CÓDIGO	TIPO DE DOCUMENTO		11/11
		PROCEDIMENTOS		
OBJETO: <b>INSTRUÇÕES PARA UTILIZAÇÃO DA LOGOMARCA DA CODEVASF</b>			DATA	INSTRUMENTO / N°
		APROVAÇÃO	22/05/2012	RES. 118

Obedecerá aos critérios estabelecidos neste documento e no Manual de Uso da Marca do Governo Federal.

### **7 Disposições Finais**

7.1 Não serão permitidas alterações na logomarca, nas formas, nas cores, na tipia ou que seja adicionado qualquer tipo de elemento na parte interna.

7.2 Fundos texturizados ou de cores que dificultem a visualização da logomarca exigirão o uso de moldura branca.

7.3 As dúvidas de interpretação do presente documento serão dirimidas pela Unidade de Gestão de Processos – AE/GPE/UGP.

7.4 Os casos omissos serão resolvidos pela Diretoria Executiva –DEX.

7.5 Este documento entra em vigor na data de sua aprovação pela Diretoria Executiva.



**Ministério do Desenvolvimento Regional**  
Companhia de Desenvolvimento dos Vales do São Francisco e do Parnaíba  
Área de Desenvolvimento Regional e Infraestrutura

**EXECUÇÃO DOS SERVIÇOS DE IMPLANTAÇÃO E RECUPERAÇÃO DE PAVIMENTAÇÃO COM APLICAÇÃO DE CONCRETO BETUMINOSO USINADO A QUENTE (CBUQ)**

**ESPECIFICAÇÕES TÉCNICAS**

**1. OBJETIVO**

A presente especificação tem por finalidade estabelecer critérios, normas e procedimentos a serem seguidos no processo de implantação de pavimentação com aplicação de concreto betuminoso usinado a quente (CBUQ), em vias urbanas e rurais inseridos na área de atuação da Codevasf. Em conjunto com a planilha orçamentária, o edital, contrato e demais documentos, servirão como referência e orientação quanto aos diversos aspectos construtivos da obra.

Serão abordados, detalhes relacionados com a metodologia e os materiais a serem aplicados nas diferentes etapas ou itens de serviço a serem feitos. Os conceitos ou procedimentos aqui expostos prevalecerão na hipótese de choque ou desencontro de informações apontadas em projeto. Eventuais omissões serão dirimidas pela fiscalização da Codevasf.

**2. JUSTIFICATIVA**

Os serviços a serem realizados são de interesse público, visto que as políticas públicas voltadas para a solução de carências de infraestrutura permitirão a promoção do desenvolvimento regional, onde serão melhorada a acessibilidade e a qualidade de vida das pessoas, o escoamento da produção (minimizando custos de deslocamentos e prejuízos causados pelas más condições das vias), o comércio, os serviços e o turismo. A pavimentação de vias também é um fator chave na melhoria das condições sanitárias e de habitabilidade locais, proporcionando o atendimento ao direito humano fundamental de acesso à saúde, em qualidade e quantidade, numa perspectiva de melhoria da qualidade de vida em ambiente salubre, dando fim ao convívio diário com a poeira e minimizando os efeitos de alagamentos e doenças associadas.

**3. OBJETIVOS**

O objetivo é a implantação de pavimentação com aplicação de concreto betuminoso usinado a quente (CBUQ), em vias diversas inseridas na área de atuação da Codevasf, para alcance dos benefícios apresentados no Item 2 – Justificativa.

**4. METAS**

Execução de pavimentação asfáltica em CBUQ nas vias da área de atuação da Codevasf, considerando a meta máxima estabelecida no Termo de Referência.

**5. CUSTOS**

O valor máximo global orçado pela Codevasf para a realização dos serviços está definido no Termo de Referência. Nos custos considerados já estão inclusos BDIs, encargos sociais, taxas, impostos e emolumentos.

**6. MEMORIAL DESCRITIVO**

**6.1. DESCRIÇÃO DO PROJETO**

A pavimentação será executada com CBUQ, em vias nas quais se concentram um fluxo diário importante de deslocamentos de pessoas e veículos, onde serão melhorada a acessibilidade e a qualidade de vida das pessoas, o escoamento da produção, o comércio, os serviços e o turismo, além das condições sanitárias e de habitabilidade locais, dando fim ao convívio diário com a poeira e minimizando os efeitos de alagamentos e doenças associadas.



**Ministério do Desenvolvimento Regional**  
Companhia de Desenvolvimento dos Vales do São Francisco e do Parnaíba  
Área de Desenvolvimento Regional e Infraestrutura

Os serviços serão executados conforme o projeto, de acordo com as Normas Brasileiras da ABNT e Manuais do DNIT.

## **7. SERVIÇOS INICIAIS**

### **7.1. MOBILIZAÇÃO E DESMOBILIZAÇÃO**

Os serviços de mobilização e desmobilização são definidos como o conjunto de operações que o executor deve providenciar com intuito de transportar seus recursos, em pessoal e equipamentos, até o local da obra, e fazê-los retornar ao seu ponto de origem, ao término dos trabalhos.

Todos os serviços referentes à mobilização e desmobilização dos equipamentos, materiais e pessoal realizados no decorrer de toda a execução estão inseridos no item mobilização e desmobilização.

As remunerações correspondentes à MOBILIZAÇÃO e à DESMOBILIZAÇÃO da CONTRATADA serão efetuadas na medida em que forem sendo realizados os deslocamentos. Os valores a serem pagos corresponderão aos valores descritos na planilha orçamentária. A última DESMOBILIZAÇÃO será medida quando da última fatura após a emissão do Termo de Recebimento Definitivo dos serviços.

### **7.2. PLACA DOS SERVIÇOS**

A placa de serviços deverá ter dimensões de 3,60 x 1,80 m. O modelo e detalhes da placa estão em anexo aos Termos de Referência, sendo esta independente da exigida pelos órgãos de fiscalização de classe. Será executada em chapa galvanizada nº 22 laminada a frio, com tratamento anticorrosivo, pintada com esmalte sintético nas cores padrão, conforme modelo de placas do Governo Federal. As placas deverão ser molduradas com caibros de madeira e terão como suporte de sustentação pontalotes de madeira mista de 7,5 x 7,5 cm e caibros de 5 x 4 cm, pintados em duas demãos com tinta esmalte sintético. A parte traseira da placa será apoiada em 2 cavaletes, no mínimo. As inscrições deverão ter todas as informações básicas sobre os serviços.

A placa será localizada em ponto estratégico a ser definido pela fiscalização.

A contratada é responsável pela manutenção das placas até o final dos serviços, tendo que substituí-las ou repô-las caso haja algum imprevisto quanto a roubos ou vandalismos.

Na confecção das placas serão usadas madeiras mistas que possam sustentar a placa até a emissão do Termo de Encerramento Físico do contrato.

A medição deste item será feita por metro quadrado de placa instalada após inspeção e aprovação pela fiscalização, desde que a mesma esteja coerente com as especificações técnicas e instaladas corretamente no local pré-determinado pela fiscalização.

## **8. SERVIÇOS PRELIMINARES**

### **8.1. ADMINISTRAÇÃO LOCAL E MANUTENÇÃO DO CANTEIRO**

Os custos diretos de administração local são constituídos por todas as despesas incorridas na montagem e na manutenção da infraestrutura dos serviços compreendendo as seguintes atividades básicas de despesas: Chefia de serviços, Administração do contrato, Engenharia e planejamento, Segurança do trabalho, Produção e Gestão de materiais, apoio ao comboio de serviços, sinalizações dos locais. Incluem-se aí todas as despesas para a realização dos serviços de controle tecnológico e medições, tais como os equipamentos de topografia, dos laboratórios de controle tecnológico de solos e concreto, inclusive manutenção e pessoal de apoio e execução, devendo estar contemplado estes itens na proposta no preço estabelecido. Não será admitido pela fiscalização qualquer tipo de paralisação da frente de serviço em execução por falta de apoio logístico, o que será motivo para descontos ou mesmo não pagamento do item Administração Local na medição. Será pago conforme o percentual de serviços executados (execução física) no período, limitando-se ao recurso total destinado para o item, sendo que ao final da obra o item será pago 100%.



**Ministério do Desenvolvimento Regional**  
Companhia de Desenvolvimento dos Vales do São Francisco e do Parnaíba  
Área de Desenvolvimento Regional e Infraestrutura

Deverão ser submetidos à aprovação da fiscalização os protótipos ou amostras dos materiais e equipamentos a serem aplicados nos serviços de engenharia objeto do contrato, inclusive os traços dos concretos a serem utilizados.

Os ensaios, testes, exames e provas exigidos por normas técnicas oficiais para a boa execução do objeto correrão por conta da CONTRATADA e, para garantir a qualidade dos serviços, deverão ser realizados em laboratórios aprovados pela fiscalização.

## **8.2. INSTALAÇÃO DE CANTEIRO DE OBRAS**

A CONTRATADA deverá apresentar à Codevasf, antes do início dos trabalhos, a identificação da área para implantação do canteiro de obras e o "layout" das instalações e edificações previstas, bem como a área para implantação do laboratório de ensaios de campo, quando for o caso.

Será admitida a implantação de um canteiro de obras provisório de apoio logístico em lugar estratégico da localização da obra, para acomodação da mão de obra, materiais e equipamentos; constituindo de instalações elétricas básicas, inclusive contra incêndio e raio, e instalações hidrossanitárias (ou banheiros químicos com a devida manutenção e higiene), sendo que todos os ambientes devem ser providos de boa iluminação, ventilação e conforto térmico.

A Licitante vencedora é responsável, desde o início dos serviços até o encerramento do contrato, pelo pagamento integral das despesas referentes à água, energia elétrica, telefone, taxas, impostos e quaisquer outros tributos que venham a ser cobrados como consequência da permanência de sua equipe, durante a realização dos serviços contratados. Poderá ser exigida a apresentação e entrega a Codevasf, para controle, das cópias dos comprovantes dos pagamentos.

Já a remuneração referente à instalação do canteiro será efetuada assim que o mesmo for devidamente instalado.

## **8.3. LOCAÇÃO/SERVIÇOS TOPOGRÁFICOS**

As especificações são gerais e aplicam-se somente aos itens pertinentes, referentes aos serviços pagos a preços unitários.

Todos os serviços deverão estar em consonância às seguintes Normas de Serviço do DNIT-Diretrizes básicas para elaboração de estudos e projetos de engenharia rodoviária:

IS-204: Estudos topográficos para anteprojeto;

IS-205: Estudos topográficos para projeto;

IS-227: Instrução de serviço para restituição aerofotogramétrica e apoio de campo para anteprojeto de rodovia

Deverá obedecer, no que couber, desde que não haja norma posterior vigente, às Normas tipo especificação de serviço do DNIT (ES 169/86 e ES 173/86).

Caberá à contratada aplicar o instrumental e as técnicas/ metodologias, visando obter produtos compatíveis com os requerimentos de cada fase de projeto – anteprojeto e projeto executivo – abarcados nas instruções de serviço acima elencados.

Será procedida a locação das vias, compreendendo a execução do alinhamento com estaqueamento de 20,00m em 20,00m, nivelamento e contranivelamento, levantamento das seções transversais de todas as estacas e cadastro completo de todos os serviços públicos existentes.

A locação será executada pelo eixo das vias, apontando-se as estacas dos cruzamentos com outras vias e destacando-se todos os pontos notáveis.

Utiliza-se na execução dos serviços, seja para os eixos, seções transversais, levantamentos: teodolitos, Estações Totais, primas, balizas, trenas de aço, e os demais acessórios. Como poderão ser realizados os serviços com uso de GPS geodésico, por RTK. Para a necessidade de levantamento de faixas de áreas para a definição do projeto – fase de anteprojeto – admitir-se-á a execução dos serviços através de RPA (VANT). Para os nivelamentos e contranivelamentos serão



**Ministério do Desenvolvimento Regional**  
Companhia de Desenvolvimento dos Vales do São Francisco e do Parnaíba  
Área de Desenvolvimento Regional e Infraestrutura

utilizados níveis de precisão, balizas, como poderão ser utilizados níveis digitais eletrônico com leituras em mira por código de barras.

**Levantamentos com VANT:**

Deverão ser preenchidos os seguintes requisitos, a fim de obter-se produtos aderentes à instrução de serviço IS-204:

Os "aerolevantamentos por VANT contemplarão equipamentos categorizados como sendo de Classe 3 para a obtenção de MDS - Modelo Digital de Superfície, MDT - Modelo Digital do Terreno, Ortofotomosaico com resolução geométrica de até 10cm/pixel, vetorização de feições de interesse no projeto, bem como a extração de curvas de nível a cada metro".

A contratada deverá possuir profissional habilitado a operar os equipamentos concernentes ao aerolevantamento por VANT, bem como a devida documentação contendo a autorização/homologação junto aos órgãos competentes.

A contratada deverá realizar o transporte de coordenadas para os marcos de apoio, situados na área de levantamentos, a fim de realizar a amarração dos serviços ao SGB segundo os critérios definidos no item (8.3.8).

O VANT/RPA deverá possuir GPS e Câmera embarcada de alta resolução, que atende a captura de fotos com 10 cm de GSD no Terreno;

O VANT/RPA que será utilizado na captura das fotografias georreferenciadas, deverá possuir interface combinada ao controle terrestre, portanto, todas as etapas de voo (planejamento, decolagem, controle e pouso) serão executados pelo software que acompanha o VANT, sendo que a comunicação (base-VANT; VANT-base) ocorrerá via link de rádio.

Para o desenvolvimento dos serviços, a contratada deverá atentar-se às seguintes premissas, a fim de se resguardar os aspectos de qualidade e precisão desejados:

- Os aerolevantamentos ocorrerão entre 10:30h e 14:30h para coletar imagens com posição solar tendendo ao zênite, visando mitigar falhas de processamento geradas por sombras;
- Serão implantados TiePoints (alvos de georreferenciamento) por GNSS visando a confiabilidade posicional centimétrica. Esta etapa utilizará como referência: NBR 13133 - Execução de levantamento topográfico, NBR 15309 - Locação Topográfica e Acompanhamento Dimensional de Obra Metroviária, Manual Técnico do Inbra 3ª edição.
- Os aerolevantamentos obedecerão ao envelope climático de vento inferior a 25km/h, não ocorrência de descargas elétricas ou presença de nuvens de tempestade (cumulo-nimbus) no entorno do voo (25km).
- O VANT/ RPA deverá possuir apólice de seguro, conforme exigência da ANAC para prestadores de serviço. Este abrange: danos corporais e pessoais a pessoas e bens no solo, colisão e abalroamento (aeronave/aeronave). Os aerolevantamentos serão realizados à luz da Lei nº7.565/86, RBAC-E nº94, ICA 100-40.

As Fotografias aéreas serão processadas em softwares específicos de aerofotogrametria, a fim de gerar ortofotos e ortomosaicos digitais com alta resolução e acurácia em formato GEOTIFF, pelas quais será possível realizar as vetorizações das feições de interesse do projeto de assentamento;

A geração do ortomosaico a partir das fotos áreas obtidas pelo VANT deverá ser realizada com software específico de aerofotogrametria;

O processo de ortorretificação irá aplicar todas as ferramentas capazes de eliminar distorções de geometria, deslocamentos devido ao relevo, ruídos, ondulações, manchas, riscos, deformações,



## Ministério do Desenvolvimento Regional

Companhia de Desenvolvimento dos Vales do São Francisco e do Parnaíba  
Área de Desenvolvimento Regional e Infraestrutura

problemas com luminosidade, visando desse modo, uniformizar o contraste e a tonalidade do produto final, sem que as informações visuais sejam prejudicadas;

O banco de dados com a última atualização será disponibilizado à Codevasf com a relação às feições levantadas em campo, o que inclui arquivos em Formato XLS, SHP, DOC, DWG, PDF e JPEG;

No que se diz respeito aos elementos a serem vetorizados, estes incluem: limites de propriedades, edificações, rodovias, arruamentos, corpos d'água, rede de drenagem, linhas de transmissão, vegetação, dentre outros elencados na IS-205-DNER. Os mesmos deverão ser incluídos em um arquivo único, pelo qual cada elemento estará disposto pelo seu respectivo LAYER de identificação. Somente deverão ser utilizados, como elementos de desenho e vetorização: pontos, segmentos de reta, linhas e poli-linhas, o que não inclui, portanto a utilização de arcos, círculos, splines ou elipses.

As informações geoespaciais, bem como as imagens e arquivos digitais gerados, são referenciados ao DATUM SIRGAS 2000 e Projeção Cartográfica Universal Transversa de Mercator (UTM). No que se diz respeito aos arquivos vetoriais, estes serão entregues em formato SHAPEFILE e DWG, e os arquivos matriciais (raster) em formato GEOTIFF.

No que concerne às poligonais eletrônicas e nivelamento geométrico que serão utilizadas para apoio ao levantamento de VANT/RPA, estas deverão ser executadas segundo as especificações elencadas na instrução de serviço IS-227/DNER:

- Poligonais secundárias (item 3.2 da IS-227)
- Nivelamento básico (item 3.3 da IS-227)

Ao término dos serviços com emprego de VANTs, deverão ser entregues à Codevasf os seguintes produtos:

- Ortomosaico e ortofotos digitais em composição colorida (RGB) em formato GEOTIFF das áreas previstas no serviço. Os arquivos deverão ser gravados e entregues através de HD externo;
- MDT/MDS: A partir da nuvem de pontos tridimensional resultante do aerolevanteamento. Os arquivos deverão ser gravados e entregues em HD Externo;
- Vetorização: Base Cartográfica Digital Georreferenciada em formato DWG e SHP, contendo os elementos: limites de propriedades, edificações, rodovias, arruamentos, corpos d'água, rede de drenagem, vegetação, linhas de transmissão e a curva de nível a cada metro gerada a partir do MDT. Os arquivos deverão ser gravados e entregues em HD Externo;
- Relatório: contendo a descrição detalhada da metodologia empregada para a realização dos serviços, bem como os resultados obtidos.

Os transportes de coordenadas para os marcos de apoio deverão ter como origem Marcos Geodésicos homologados pelo IBGE na região. Em caso da não identificação de marcos homologados pelo IBGE na região, deverá ser implantado um marco de origem, pelo método de Posicionamento por Ponto Preciso - PPP (IBGE), que servirá de base para os demais marcos de apoio e serviços. Em caso, também, da não existência ou da não localização de RRNN do IBGE na região, para o transporte de altitude (cota) para o marco de origem dos serviços (base) deverá ser utilizado o MAPGEO2015 para definição da altitude normal (ortométrica) de partida para os demais marcos e serviços. A implantação (locação) e apresentação do projeto geométrico deverão ser trabalhadas em Sistema de Projeção Local Topográfica (PLT), tendo como origem coordenadas geodésicas do IBGE. Para a apresentação final os serviços serão georreferenciados no Sistema UTM, tendo como Datum Horizontal - SIRGAS2000; e Datum Vertical - Imituba.

Sendo os serviços executados em ruas, o processo de amarração dos eixos será executado, sempre que possível, utilizando-se de referenciais perenes, tais como: quinas de edificações públicas, postes e marcos existente nos cruzamentos das vias, por serem pontos sensíveis e de duração comprovada.



## Ministério do Desenvolvimento Regional

Companhia de Desenvolvimento dos Vales do São Francisco e do Parnaíba  
Área de Desenvolvimento Regional e Infraestrutura

O nivelamento e o contranivelamento serão executados geometricamente, com níveis e miras centimétricas, sendo a cota referenciada ao Datum Vertical do marégrafo de Imbituba - SC.

Será adotada como tolerância admissível para os serviços de nivelamento os seguintes parâmetros:

- Para os pontos nivelados e contra-nivelados, será admitido o erro de 10 metros entre as cotas obtidas;
- Tolerância para intervalos de 1,00 km será de 20mm; e
- Para intervalos pré-determinados, o erro máximo admitido é aquele fixado pela expressão:

$$E = 12,5\sqrt{N}$$

Onde:

N = extensão em Km

E = mm

As seções transversais serão levantadas com nível de precisão em todas as estacas da diretriz do eixo locado.

As seções serão levantadas de modos a abranger os limites das vias, sendo cadastradas as soleiras, das casas, muros, cercas, etc.

O levantamento cadastral objetiva caracterizar todos os elementos notáveis existentes, bem como os serviços públicos.

Metodologia: A partir da locação das vias e do respectivo levantamento cadastral, considerando-se a hierarquização e função viária dentro da malha urbana, definem-se seções transversais e demais características geométricas de cada rua.

Alinhamento das Vias: O alinhamento das vias é retilíneo, nas concordâncias dos cruzamentos de passeios adota-se raio de 5,00m.

Sendo os serviços executados em ruas, o processo de amarração dos eixos será executado, sempre que possível, utilizando-se postes e macros existentes nos cruzamentos das vias por serem pontos sensíveis e de duração comprovada.

O nivelamento e o contranivelamento serão executados geometricamente, com níveis e miras centimétricas, sendo a cota altimetria verdadeira.

### 9. TERRAPLENAGEM

Define-se terraplenagem como o conjunto de operações necessárias à escavação e movimentação de solos e rochas, removendo-se o excesso de material de uma região para outra em função de sua escassez.

A execução dos serviços de terraplenagem envolve a realização das seguintes operações principais:

- Escavação;
- Carregamento ou Carga;
- Transporte;
- Descarregamento ou descarga e espalhamento;
- Compactação de aterros.

No caso específico de obras de infraestrutura terrestres, são ainda necessárias a realização de operações preliminares, tais como o desmatamento, destocamento e limpeza das áreas e abertura e manutenção de caminhos de serviço.



## Ministério do Desenvolvimento Regional

Companhia de Desenvolvimento dos Vales do São Francisco e do Parnaíba  
Área de Desenvolvimento Regional e Infraestrutura

As operações principais de terraplenagem, excetuando-se a compactação dos aterros, podem ser realizadas por apenas um equipamento, como no caso dos tratores de esteira em pequenas distâncias, ou por patrulhas constituídas por diferentes equipamentos, como na utilização combinada de unidades escavo carregadoras (escavadeiras e carregadeiras) e de transporte (caminhões).

Os materiais de terraplenagem podem ser classificados em 3 categorias, a saber:

- Materiais de 1ª Categoria - Compreendem os materiais facilmente escaváveis com equipamentos comuns (scrapers, tratores, escavadeiras, carregadeiras, etc.), qualquer que seja o teor de umidade. São caracterizados como solos residuais ou sedimentares, rochas em adiantado estado de decomposição, seixos rolados ou não, com diâmetro máximo inferior a 0,15 metros;
- Materiais de 2ª Categoria - Compreendem os materiais mais resistentes ao desmonte e que não admitem a utilização de equipamentos comuns sem a realização de tratamentos prévios (pré-escarificação ou utilização descontínua de explosivos). São caracterizados por pedras soltas, blocos de rocha de volume inferior a 2 m<sup>3</sup> e matacões ou pedras de diâmetro médio compreendido entre 0,15 m e 1 metro;
- Materiais de 3ª Categoria - Compreendem os materiais que admitem desmonte pelo emprego contínuo de explosivos ou de técnicas equivalentes de desmonte a frio. São caracterizados por materiais com resistência ao desmonte mecânico equivalente à rocha não alterada e por blocos de rocha com diâmetro médio superior a 1 m, ou de volume igual ou superior a 2 m<sup>2</sup>.

### 9.1. DESCRIÇÃO DOS SERVIÇOS

#### 1.1.1. Desmatamento, Destocamento, Limpeza de Áreas e Estocagem

O serviço de desmatamento compreende o corte e a remoção da vegetação existente no terreno e o método executivo depende do porte das árvores a serem retiradas. Para árvores com até 0,15 m de diâmetro, a remoção mecanizada da vegetação e a limpeza do terreno são executados simultaneamente, sendo esse serviço medido por área (m<sup>2</sup>), em função da área efetivamente trabalhada.

O corte e a remoção de árvores de diâmetro igual ou superior a 0,15 m são medidos isoladamente, em função das unidades efetivamente destocadas e consideradas em dois conjuntos: árvores com diâmetro compreendido entre 0,15 m e 0,30 m e árvores com diâmetro superior a 0,30 m. Importa destacar que o diâmetro das árvores deve ser medido a um metro de altura do nível do terreno.

O material resultante dos serviços de desmatamento, destocamento e limpeza deve ser removido para bota-fora, previamente ao início das escavações de terraplenagem ou exploração de fontes de material de construção por meio de operações que permitam a redução de suas dimensões e a sua estocagem para posterior mistura aos solos férteis da camada superficial do terreno.

Essa mistura deve ser utilizada na recomposição de áreas degradadas pelas obras, obedecendo aos critérios definidos nos condicionantes ambientais. Não é permitida a permanência de entulho nas adjacências do corpo estradal e em situações que prejudiquem a operação e o sistema de drenagem natural.

A remoção ou estocagem dependerá de eventual utilização a ser definida pela fiscalização e pelos condicionantes das licenças ambientais. A remoção e o transporte de material proveniente do desmatamento, destocamento e limpeza não serão considerados para fins de medição, desde que as distâncias de transporte sejam inferiores a 30 metros.

#### 1.1.2. Limpeza Manual do Terreno

Para se iniciar qualquer construção, seja de instalação de um canteiro de obras ou para a execução de um projeto de infraestrutura de transportes, o terreno deve estar adequadamente limpo, ou seja, todo o material não desejável deve ter sido retirado. Os serviços de limpeza manual de terrenos devem ser medidos por área efetivamente executada, em metros quadrados, conforme as indicações de projeto.

#### 1.1.3. Abertura de Caminhos de Serviço



**Ministério do Desenvolvimento Regional**  
Companhia de Desenvolvimento dos Vales do São Francisco e do Parnaíba  
Área de Desenvolvimento Regional e Infraestrutura

A abertura de caminhos de serviço deve ser medida em função da área efetivamente trabalhada, em metros quadrados, conforme preconizado na Especificação de Serviço DNIT nº 105/2009 - Terraplenagem - Caminhos de Serviço. A abertura de caminhos de serviços pode ser executada em segmentos situados no interior ou fora da faixa de “offsets” e envolve a realização das seguintes operações, a saber: desmatamento, destocamento e limpeza da área, escavações em cortes e empréstimos, execução de aterros, de dispositivos de drenagem, de obras de arte correntes e, eventualmente, de revestimento primário.

**1.1.4. Manutenção de Caminhos de Serviço**

As composições de custos para manutenção dos caminhos de serviço foram elaboradas para as condições de leito natural e de revestimento primário. O pavimento em leito natural é aquele que se apresenta no próprio terreno natural e que não recebe qualquer tratamento para melhorar as condições de tráfego.

O revestimento primário consiste em uma camada superficial granular aplicada diretamente sobre o subleito compactado e regularizado.

Para obtenção do custo de execução dessa camada devem ser utilizadas as composições de custo dos seguintes serviços:

- Escavação, carga e transporte de material (produzido ou comercial);
- Compactação.

A manutenção dos caminhos de serviço é realizada exclusivamente com a utilização de motoniveladoras.

**1.1.5. Escavação Manual em Materiais de 1ª e 2ª Categoria**

Os serviços de escavação manual em materiais de 1ª e 2ª categorias devem ser medidos em função dos volumes efetivamente escavados, em metros cúbicos.

**1.1.6. Escavação Mecânica de Valas em Materiais de 1ª, 2ª e 3ª Categoria**

A retroescavadeira é utilizada nos materiais de 1ª e 2ª categorias, enquanto o desmonte em rocha é realizado por meio da utilização de explosivos, de martelete e de uma retroescavadeira para a remoção do material explodido. A escavação mecânica de valas em materiais de 1ª, 2ª e 3ª categorias deve ser medida em função dos volumes efetivamente escavados, em metros cúbicos.

**1.1.7. Escavação, Carga e Transporte com Motoscraeper**

Os serviços de escavação, carga e transporte de materiais com motoscraeper devem ser medidos em m<sup>3</sup>, em função do volume de material extraído e a respectiva dificuldade em sua extração, medido e avaliado no corte (volume “in natura”), e da distância de transporte percorrida entre o corte e o local de deposição.

A sistemática a ser empregada para execução dos serviços de escavação, carga e transporte dos materiais encontra-se disciplinada na Especificação de Serviço DNIT nº 106/2009 - Terraplenagem - Cortes.

**1.1.8. Escavação, Carga e Transporte com Carregadeira de Pneus, Trator de Esteiras e Caminhão**

Os serviços de escavação, carga e transporte de materiais com utilização de carregadeira, trator de esteiras e caminhões basculantes devem ser medidos em m<sup>3</sup>, em função do volume de material extraído e a respectiva dificuldade em sua extração, medido e avaliado no corte (volume “in natura”), e da distância de transporte percorrida entre o corte e o local de deposição. A sistemática a ser empregada para execução dos serviços de escavação, carga e transporte dos materiais encontra-se disciplinada na Especificação de Serviço DNIT nº 106/2009 - Terraplenagem - Cortes.



## Ministério do Desenvolvimento Regional

Companhia de Desenvolvimento dos Vales do São Francisco e do Parnaíba  
Área de Desenvolvimento Regional e Infraestrutura

### 1.1.9. Escavação Carga e Transporte com Escavadeira Hidráulica e Caminhão

Os serviços de escavação, carga e transporte de materiais com a utilização de escavadeira hidráulica e de caminhões basculantes devem ser medidos em m<sup>3</sup>, em função do volume de material extraído e da respectiva dificuldade em sua extração, medido e avaliado no corte (volume "in natura"), e da distância de transporte percorrida entre o corte e o local de deposição. A sistemática a ser empregada para execução dos serviços de escavação, carga e transporte dos materiais encontra-se disciplinada na Especificação de Serviço DNIT nº 106/2009 - Terraplenagem - Cortes.

### 1.1.10. Escavação, Carga e Transporte em Materiais de 3ª Categoria

As operações de escavação em materiais de 3ª categoria são realizadas por meio da abertura de um certo número de furos no greide, carregando-os com explosivos e detonando-os numa ordem pré-determinada. A locação e a direção dos furos, a quantidade ou razão de carga dos explosivos e a sequência de detonação constituem o chamado "plano de fogo".

Os serviços de escavação, carga e transporte de materiais de 3ª categoria devem ser medidos em m<sup>3</sup>, em função do volume de material extraído, medido e avaliado no corte (volume "in natura"), e da distância de transporte percorrida entre o corte e o local de deposição. A sistemática a ser empregada para execução de serviços de escavação, carga e transporte dos materiais de 3ª categoria encontra-se disciplinada na Especificação de Serviço DNIT nº 106/2009 - Terraplenagem - Cortes.

### 1.1.11. Escavação, Carga e Transporte de Solos Moles

O conceito de solo mole relaciona-se aos depósitos de materiais predominantemente argilosos, com elevado teor de matéria orgânica, encontrados normalmente em planícies de sedimentação marinha ou lacustre, alagadiças e com valor de resistência à penetração no ensaio SPT inferior a 5 golpes (norma ABNT NBR-7250/1982).

Trata-se portanto de solo notadamente caracterizado por apresentar resistência ao cisalhamento extremamente baixa, alta compressibilidade, baixa tensão admissível (inferior a 0,5 kg/cm<sup>2</sup>) e relativa homogeneidade em toda a profundidade do depósito.

Devido a essas propriedades, a escavação de solos moles exige o emprego de escavadeiras hidráulicas dotadas de esteiras com sapatas largas, objetivando reduzir a pressão de contato aplicada ao solo. Além disso, seu transporte deve ser realizado com caminhões dotados de caçambas estanques para impedir a perda de material durante o deslocamento.

Importa ainda destacar que a classificação de solos como moles limita-se apenas aos materiais caracterizados pela baixa resistência à penetração, pela baixa resistência ao cisalhamento e pela baixa tensão admissível, conforme limites e definições dos normativos vigentes, não podendo ser estendida a todos os solos saturados, seja pela elevação do lençol freático ou pela incidência de chuvas, e que não apresentam as mesmas dificuldades de escavação e transporte.

### 1.1.12. Escavação em Material de 3ª Categoria com Escavadeira Hidráulica Acoplada a um Martelo Rompedor Hidráulico

As operações de escavação em materiais de 3ª categoria também podem ser realizadas com a utilização de uma escavadeira hidráulica, acoplada a um martelo rompedor hidráulico. Esta solução é indicada quando não for possível a utilização de explosivos e é particularmente recomendada em desmontes próximos da pista. A escavação é realizada em duas etapas, sendo uma de desmonte primário e outra de desmonte secundário. No desmonte primário, a rocha é retirada da bancada e, posteriormente, no desmonte secundário, é reduzida ao tamanho adequado para sua utilização no britador, para bota-fora ou para ser utilizada no corpo de aterro. Os serviços de escavação, carga e transporte de materiais de 3ª categoria com escavadeira hidráulica, acoplada a um martelo rompedor hidráulico, devem ser medidos em m<sup>3</sup>, em função do volume de material extraído, medido e avaliado no corte (volume "in natura"), da resistência à compressão do material e da distância de transporte percorrida entre o corte e o local de deposição.



**Ministério do Desenvolvimento Regional**  
**Companhia de Desenvolvimento dos Vales do São Francisco e do Parnaíba**  
**Área de Desenvolvimento Regional e Infraestrutura**

A sistemática a ser empregada para execução dos serviços de escavação, carga e transporte dos materiais de 3ª categoria encontra-se disciplinada na Especificação de Serviço DNIT nº 106/2009 - Terraplenagem - Cortes.

**1.1.13. Desmonte de Material de 3ª Categoria a Frio com Argamassa Expansiva a Céu Aberto**

O desmonte de rocha a frio é executado por meio da introdução de argamassa confeccionada com cimento expansivo na rocha perfurada por marteleto. A argamassa age em função da dilatação de seu volume, exercendo uma força unitária superior a 8.000 t/m<sup>2</sup> nas paredes do furo, o que provoca fraturas no material, conforme apresentado na Figura 08, e possibilita posterior remoção dos fragmentos. O custo unitário do serviço de desmonte a frio inclui a mão de obra com seus respectivos encargos sociais, os equipamentos (escavadeira com martelo hidráulico, carregadeira e caminhão basculante para rocha de 8 m<sup>3</sup>) e os materiais necessários. Os serviços de desmonte de materiais de 3ª categoria a frio com argamassa expansiva a céu aberto devem ser medidos em m<sup>3</sup>, em função do volume de material extraído, medido e avaliado no corte (volume "in natura").

**1.1.14. Compactação Manual e Apiloamento Manual**

Os serviços de compactação manual são realizados com a utilização de um soquete vibratório, enquanto no apiloamento, os serviços são realizados por um servente com soquete manual.

**1.1.15. Compactação com Rolo Pé-de-Carneiro**

A Especificação de Serviço DNIT nº 108/2009, referente à compactação de aterros, exige que o corpo do aterro deva ser executado em camadas com espessura máxima de 0,30 m, compactadas até atingirem a massa específica aparente seca correspondente a 100% da massa específica máxima seca obtida no ensaio de compactação, executado com a energia Proctor Normal.

Já as camadas finais do aterro deverão ser executadas em camadas com espessura de até 0,20 m, compactadas até atingirem um grau de compactação mínimo de 100%, em relação à massa específica máxima seca obtida no ensaio de compactação com a energia Proctor Intermediário.

Os serviços de compactação de aterros devem ser medidos em metros cúbicos, em função da nota de serviço expedida e da seção transversal projetada, separando-se as parcelas referentes ao corpo e à camada final do aterro. Os referidos serviços envolvem a execução de várias operações, a saber: a descarga e o espalhamento do material em camadas, o ajuste e homogeneização da umidade do solo, a compactação propriamente dita e o respectivo acabamento do aterro.

São consideradas integrantes dos processos as operações referentes ao acabamento final da plataforma e dos taludes e à preservação ambiental destacadas na Especificação de Serviço DNIT nº108/2009 - Terraplenagem - Aterros.

**1.1.16. Camada Drenante**

Para a execução de camada drenante de areia foi considerado apenas o emprego de um trator de esteiras com lâmina, para espalhamento e conformação. Os serviços de camada drenante de areia devem ser medidos em metros cúbicos, em função da nota de serviço expedida e da seção transversal efetivamente executada.

**1.1.17. Limpeza Superficial de Camada Vegetal em Jazida**

A limpeza superficial da camada vegetal em jazida é realizada por meio de laminagem com trator de esteiras em uma espessura de 0,15 m. A operação se processa até o enchimento da lâmina, sendo então o material transportado até fora dos limites da área de limpeza. Os serviços de limpeza superficial de camada vegetal de jazida devem ser medidos em metros quadrados em função da área efetivamente trabalhada, conforme preconizado na Especificação de Serviço DNIT nº104/2009 - Terraplenagem - Serviços Preliminares.



**Ministério do Desenvolvimento Regional**  
Companhia de Desenvolvimento dos Vales do São Francisco e do Parnaíba  
Área de Desenvolvimento Regional e Infraestrutura

1.1.18. Escavação e Carga de Material de Jazida

O serviço de escavação e carga de material de jazida pode ser executado por escavadeira hidráulica ou pelo binômio trator e carregadeira. Os serviços de escavação e carga de material de jazida devem ser medidos em metros cúbicos, em função do volume efetivamente escavado no corte.

**10. PAVIMENTAÇÃO**

**10.1. REGULARIZAÇÃO DO SUBLEITO**

O serviço consiste em uma operação destinada a conformar o leito estradal, transversal e longitudinalmente, obedecendo às larguras e cotas constantes das notas de serviço de regularização de terraplenagem do projeto, compreendendo cortes ou aterros de até 20 cm de espessura. A medição do serviço de regularização do subleito deve ser realizada em função da área de plataforma efetivamente executada.

**Nota de serviço de regularização**

Documento de projeto que contém o conjunto de dados numéricos relativos às larguras e cotas a serem obedecidas na execução da camada final de regularização do subleito.

**Condições Gerais**

- A regularização deve ser executada prévia e isoladamente da construção de outra camada do pavimento;
- Cortes e aterros com espessuras superiores a 20 cm devem ser executados previamente à execução da regularização do subleito, de acordo com as especificações de terraplenagem DNIT 105/2009- ES, DNIT 106/2009-ES, DNIT 107/2009-ES e DNIT 108/2009-ES;
- Não deve ser permitida a execução dos serviços objeto desta Norma em dias de chuva;
- É responsabilidade da executante a proteção dos serviços e materiais contra a ação destrutiva das águas pluviais, do tráfego e de outros agentes que possam danificá-los.

**Material**

Os materiais empregados na regularização do subleito devem ser preferencialmente os do próprio. Em caso de substituição ou adição de material, estes devem ser provenientes de ocorrências de materiais indicadas no projeto e apresentar as características estabelecidas na alínea "d" da subseção 5.1-Materiais, da Norma DNIT 108/2009-ES: Terraplenagem – Aterros – Especificação de Serviço, quais sejam, a melhor capacidade de suporte e expansão  $\leq 2\%$ , cabendo a determinação da compactação de CBR e de expansão pertinentes, por intermédio dos seguintes ensaios:

- Ensaio de Compactação – Norma DNER-ME 129/94, na energia definida no projeto;
- Ensaio de índice de Suporte Califórnia – ISC – Norma DNER-ME 49/94, com a energia do Ensaio de Compactação.

Quando submetidos aos ensaios de caracterização DNER-ME 080/94, DNER-ME 082/94 e DNER-ME 122/94, devem atender ao que se segue:

- Não possuir partículas com diâmetro máximo acima de 76 mm (3 polegadas);
- O Índice de Grupo (IG) deve ser no máximo igual ao do subleito indicado no projeto.

A equipe mecânica é complementada pelos seguintes equipamentos:

- Grade de discos rebocável;
- Trator agrícola;
- Caminhão tanque - capacidade 10.000 l;
- Rolo compactador pé de carneiro vibratório autopropelido;
- Rolo compactador de pneus autopropelido.

O equipamento fresador e o distribuidor de solos executam o serviço de regularização do subleito numa única passagem e é o líder dessa equipe mecânica. Este equipamento possui capacidade de



## Ministério do Desenvolvimento Regional

Companhia de Desenvolvimento dos Vales do São Francisco e do Parnaíba  
Área de Desenvolvimento Regional e Infraestrutura

descartar o excesso de material porventura existente, garantindo a geometria da seção-tipo do projeto com grande produtividade. A base de seu funcionamento está na utilização de uma linha paralela ao greide projetado, que deve ser materializada no terreno pela equipe de topografia. O equipamento possui um sensor eletrônico que se desloca sobre essa linha e transmite para os comandos da máquina as posições corretas para seus instrumentos de corte, para que, tanto longitudinal (greide) quanto transversalmente (abaulamento), a superfície acabada fique nas cotas corretas do projeto.

### Execução

Toda a vegetação e material orgânico porventura existentes no leito da rodovia devem ser removidos. Após a execução de cortes, aterros e adição do material necessário para atingir o greide de projeto, deve-se proceder à escarificação geral na profundidade de 20 cm, seguida de pulverização, umedecimento ou secagem, compactação e acabamento. No caso de cortes em rocha a regularização deve ser executada de acordo com o projeto específico de cada caso.

### Condicionantes ambientais

Objetivando a preservação ambiental, devem ser devidamente observadas e adotadas as soluções e os respectivos procedimentos específicos atinentes ao tema ambiental definidos e/ou instituídos no instrumental técnico-normativo pertinente vigente no DNIT, especialmente a Norma DNIT 070/2006-PRO, e na documentação técnica vinculada à execução das obras, documentação esta que compreende o Projeto de Engenharia – PE, o Estudo Ambiental (EIA ou outro), os Programas Ambientais do Plano Básico Ambiental – PBA pertinentes e as recomendações e exigências dos órgãos ambientais.

### Controle dos Insumos

Os materiais utilizados na execução da regularização do subleito devem ser rotineiramente examinados mediante a execução dos seguintes procedimentos:

- a) Ensaios de caracterização do material espalhado na pista, em locais escolhidos aleatoriamente. Deve ser coletada uma amostra, para cada 200 m de pista ou por jornada diária de trabalho. A frequência destes ensaios pode ser reduzida, a critério da Fiscalização, para uma amostra por segmento de 400 m de extensão, no caso de materiais homogêneos;
- b) Ensaios de compactação pelo método DNER-ME 129/94, para o material coletado na pista, em locais escolhidos aleatoriamente. Deve ser coletada uma amostra para cada 200 m de pista ou jornada diária de trabalho. A frequência destes ensaios pode ser reduzida a critério da Fiscalização, para uma amostra por segmento de 400 m de extensão, no caso de materiais homogêneos;
- c) Ensaios de Índice de Suporte Califórnia (ISC) e Expansão, pelo método DNER-ME 049/94, com energia de compactação, para o material coletado na pista, a cada 400 m em locais escolhidos aleatoriamente, onde foram retiradas amostras para o ensaio de compactação. A frequência destes ensaios pode ser reduzida, a critério da Fiscalização, para uma amostra a cada 800 m de extensão, no caso de materiais homogêneos.
- d) A frequência indicada para a execução de ensaios é a mínima aceitável.

Para pistas de extensão limitada, com área de até 4.000 m<sup>2</sup>, devem ser coletadas pelo menos 5 amostras, para execução do controle dos insumos.

### Controle da execução

O controle da execução da regularização do subleito deve ser exercido mediante a coleta de amostras, ensaios e determinações feitas de maneira aleatória, de acordo com o Plano de Amostragem Variável. Devem ser efetuados as seguintes determinações e ensaios:

- a) Ensaio de umidade higroscópica do material, imediatamente antes da compactação, para cada 100 m de pista a ser compactada, em locais escolhidos aleatoriamente (método DNER-ME 052/94 ou DNER-ME 088/94). A tolerância admitida para a umidade higroscópica deve ser de  $\pm 2\%$  em relação à umidade ótima;



**Ministério do Desenvolvimento Regional**  
Companhia de Desenvolvimento dos Vales do São Francisco e do Parnaíba  
Área de Desenvolvimento Regional e Infraestrutura

- b) Ensaio de massa específica aparente seca “in situ”, determinada pelos métodos DNER-ME 092/94 ou DNER-ME 036/94, em locais escolhidos aleatoriamente. Para pistas de extensão limitada, com volumes de, no máximo, 1.250 m<sup>3</sup> de material, devem ser feitas, pelo menos, cinco determinações para o cálculo de grau de compactação (GC);
- c) Os cálculos de grau de compactação devem ser realizados utilizando-se os valores da massa específica aparente seca máxima obtida no laboratório e da massa específica aparente seca “in situ” obtida na pista. Não devem ser aceitos valores de grau de compactação inferiores a 100% em relação à massa específica aparente seca máxima, obtida no laboratório.

**Verificação do produto**

A verificação final da qualidade da camada de regularização do subleito (Produto) deve ser exercida através das determinações executadas de acordo com o Plano de Amostragem Variável. Após a execução da regularização do subleito, deve-se proceder ao controle geométrico, mediante a relocação e o nivelamento do eixo e das bordas, permitindo-se as seguintes tolerâncias:

- a) ± 10 cm, quanto à largura da plataforma;
- b) até 20%, em excesso, para a flecha de abaulamento, não se tolerando falta;
- c) ± 3 cm em relação às cotas do greide do projeto.

**Plano de amostragem – Controle tecnológico**

O número e a frequência de determinações correspondentes aos diversos ensaios para o controle tecnológico da execução e do produto devem ser estabelecidos segundo um Plano de Amostragem aprovado pela Fiscalização, elaborado de acordo com os preceitos da Norma DNER-PRO 277/97. O tamanho das amostras deve ser documentado e previamente informado à Fiscalização.

**Condições de conformidade e não-conformidade**

Todos os ensaios de controle e determinações relativos à execução e ao produto, realizados de acordo com o Plano de Amostragem, devem cumprir as condições gerais e específicas desta Norma, e estar de acordo com os seguintes critérios: Quando especificado valor ou limite mínimo e/ou máximo a ser(em) atingido(s), devem ser verificadas as seguintes condições:

- a) Condições de conformidade:  $X - k_s \geq$  valor mínimo especificado;  
 $X + k_s \leq$  valor máximo especificado.
- b) Condições de não conformidade:  $X - k_s <$  valor mínimo especificado;  
 $X + k_s >$  valor máximo especificado.

$$\bar{X} = \frac{\sum X_i}{n}$$

$$s = \sqrt{\frac{\sum (X_i - \bar{X})^2}{n - 1}}$$

X<sub>i</sub> - valores individuais.

X - média da amostra.

s - desvio padrão da amostra.

k - coeficiente tabelado em função do número de determinações.

n - número de determinações.

Quando especificado um valor máximo a ser atingido, devem ser verificadas as seguintes condições: Os resultados do controle estatístico devem ser registrados em relatórios periódicos de acompanhamento, de acordo com a norma DNIT 011- PRO, a qual estabelece que sejam tomadas providências para tratamento das “Não-conformidades” da execução e do produto. Os serviços só devem ser aceitos se atenderem às prescrições desta Norma. Todo detalhe incorreto ou mal executado deve ser corrigido. Qualquer serviço corrigido só deve ser aceito se as correções executadas o colocarem em conformidade com o disposto nesta Norma; caso contrário deve ser rejeitado.

**Critérios de medição**



**Ministério do Desenvolvimento Regional**  
Companhia de Desenvolvimento dos Vales do São Francisco e do Parnaíba  
Área de Desenvolvimento Regional e Infraestrutura

A medição do serviço de regularização do subleito deve ser realizada em função da área de plataforma efetivamente executada.

## 10.2. REFORÇO DO SUBLEITO

O serviço consiste na execução, sobre o subleito regularizado e compactado, de uma camada de solo estabilizado granulometricamente, com objetivo de reduzir as espessuras das camadas do pavimento, no caso de baixa capacidade de suporte do subleito. Os materiais normalmente utilizados são solos ou misturas de solos, extraídos de jazidas, desde que sua qualidade seja superior à do subleito.

### Estabilização granulométrica

Processo de melhoria da capacidade resistente de materiais “in natura” ou mistura de materiais, mediante emprego de energia de compactação adequada, de forma a se obter um produto final com propriedades adequadas de estabilidade e durabilidade.

### Condições gerais

- Não deve ser permitida a execução dos serviços objeto desta Norma em dias de chuva;
- É responsabilidade da executante a proteção dos serviços e materiais contra a ação destrutiva das águas pluviais, do tráfego e de outros agentes que possam danificá-los.

### Material

Os materiais constituintes do reforço do subleito devem apresentar as características estabelecidas na alínea “d” da subseção 5.1 – Material, da Norma DNIT 108/2009- ES: Terraplenagem – Aterros – Especificação de Serviço, quais sejam, a melhor capacidade de suporte e expansão  $\leq$  a 2 %, cabendo a determinação dos valores de CBR e de expansão pertinente, por intermédio dos seguintes ensaios:

- Ensaio de Compactação – Norma DNER-ME 129/94, na energia do Método B, ou maior que esta;
  - Ensaio de índice Suporte Califórnia – ISC – Norma DNER-ME 49/94, com energia do Ensaio de Compactação.
- a) Os materiais constituintes são solos ou mistura de solos, de qualidade superior à do subleito;
- b) Quando submetidos aos ensaios de caracterização DNER-ME 080/94, DNER-ME 082/94 e DNER-ME 122/94, o Índice de Grupo (IG) deverá ser, no máximo, igual ao do subleito indicado no projeto;
- c) Índice Suporte Califórnia - ISC - igual ou maior aos indicados no projeto, e Expansão  $\leq$  1%, determinados através dos ensaios:
- Ensaio de Compactação - DNER-ME 129/94, na energia de compactação indicada no projeto;
  - Ensaio de Índice Suporte Califórnia - DNERME 049/94, com a energia do ensaio de compactação.

A equipe mecânica empregada nos serviços de reforço do subleito é composta pelos seguintes equipamentos:

- Grade de discos rebocável;
- Motoniveladora;
- Rolo compactador de pneus autopropelido;
- Caminhão tanque com capacidade de 10.000 l;
- Trator agrícola;
- Rolo compactador pé de carneiro vibratório autopropelido.

### Execução

A execução do reforço do subleito compreende as operações de mistura e pulverização, umedecimento ou secagem dos materiais na pista, seguidas de espalhamento, compactação e acabamento, realizadas na pista devidamente preparada, na largura desejada e nas quantidades que permitam, após a compactação, atingir a espessura projetada. Quando houver necessidade de executar camada de reforço com espessura final superior a 20 cm, estas devem ser subdivididas em



**Ministério do Desenvolvimento Regional**  
**Companhia de Desenvolvimento dos Vales do São Francisco e do Parnaíba**  
**Área de Desenvolvimento Regional e Infraestrutura**

camadas parciais. A espessura mínima de qualquer camada de reforço deve ser de 10 cm, após a compactação.

**Condicionantes ambientais**

Objetivando a preservação ambiental, devem ser devidamente observadas e adotadas as soluções e os respectivos procedimentos específicos atinentes ao tema ambiental definidos e/ou instituídos no instrumental técnico-normativo pertinente vigente no DNIT, especialmente a Norma DNIT 070/2006-PRO, e na documentação técnica vinculada à execução das obras, documentação esta que compreende o Projeto de Engenharia – PE, o Estudo Ambiental (EIA ou outro), os Programas Ambientais do Plano Básico Ambiental – PBA pertinentes e as recomendações e exigências dos órgãos ambientais.

**Controle dos insumos**

Os materiais utilizados na execução do reforço do subleito devem ser rotineiramente examinados, mediante a execução dos seguintes procedimentos:

- a) Ensaios de caracterização do material espalhado na pista em locais escolhidos aleatoriamente. Deve ser coletada uma amostra por camada, para cada 200 m de pista, ou por jornada diária de trabalho. A frequência destes ensaios pode ser reduzida, a critério da Fiscalização, para uma amostra por segmento de 400 m de extensão, no caso de materiais homogêneos;
- b) Ensaios de compactação pelo método DNER-ME 129/94, com energia do Método B, ou maior que esta, para o material coletado na pista em locais escolhidos aleatoriamente. Deve ser coletada uma amostra por camada, para cada 200 m de pista, ou por jornada diária de trabalho. A frequência destes ensaios pode ser reduzida, a critério da Fiscalização, para uma amostra por segmento de 400 m de extensão, no caso de materiais homogêneos;
- c) Ensaios de Índice Suporte Califórnia - ISC e expansão pelo método DNER-ME 049/94, com energia de compactação para o material coletado na pista, a cada 400 m, em locais escolhidos aleatoriamente, onde foram retiradas amostras para o Ensaio de Compactação. Deve ser coletada uma amostra por camada, para cada 400 m de pista, ou por jornada diária de trabalho. A frequência destes ensaios pode ser reduzida, a critério da Fiscalização, para uma amostra a cada 800 m de extensão, no caso de materiais homogêneos;
- d) A frequência indicada para a execução dos ensaios é a mínima aceitável, devendo ser compatibilizada com o Plano de Amostragem Variável;
- e) Para pistas de extensão limitada, com área de até 4.000 m<sup>2</sup>, devem ser coletadas, pelo menos, cinco amostras, para execução do controle dos insumos.

**Controle da execução**

O controle da execução do reforço do subleito deve ser exercido mediante a coleta de amostras, ensaios e determinações feitas de maneira aleatória, de acordo com o Plano de Amostragem Variável. Devem ser efetuadas as seguintes determinações e ensaios:

- a) Ensaio de umidade higroscópica do material, imediatamente antes da compactação, por camada, para cada 100 m de pista a ser compactada, em locais escolhidos aleatoriamente (método DNER-ME 052/94 ou DNER-ME 088/94). A tolerância admitida para a umidade higroscópica deve ser de  $\pm 2\%$  em relação à umidade ótima;
- b) Ensaio de massa específica aparente seca “in situ” para cada 100 m de pista, por camada, determinada pelos métodos DNER-ME 092/94 ou DNER-ME 036/94, em locais escolhidos aleatoriamente. Para pistas de extensão limitada, com áreas de, no máximo, 4000 m<sup>2</sup>, devem ser feitas, pelo menos, cinco determinações por camada, para o cálculo do grau de compactação (GC);
- c) Os cálculos de grau de compactação devem ser realizados utilizando-se os valores da massa específica aparente seca máxima obtida no laboratório e da massa específica aparente seca “in situ” obtida na pista. Não devem ser aceitos valores de grau de compactação inferiores a 100% em relação à massa específica aparente seca máxima obtida no laboratório.



## Ministério do Desenvolvimento Regional

Companhia de Desenvolvimento dos Vales do São Francisco e do Parnaíba  
Área de Desenvolvimento Regional e Infraestrutura

### Verificação do produto

A verificação final da qualidade da camada de reforço do subleito (Produto) deve ser exercida através das determinações executadas de acordo com o Plano de Amostragem Variável (vide subseção 7.4). Após a execução do reforço do subleito deve-se proceder ao controle geométrico, mediante a relocação e nivelamento do eixo e das bordas, permitindo-se as seguintes tolerâncias:

- ± 10 cm, quanto à largura da plataforma;
- até 20%, em excesso, para a flecha de abaulamento, não se tolerando falta;
- ± 10%, quanto à espessura da camada indicada no projeto.

### Plano de amostragem – Controle tecnológico

O número e a frequência de determinações correspondentes aos diversos ensaios para o controle tecnológico da execução e do produto devem ser estabelecidos segundo um Plano de Amostragem aprovado pela Fiscalização, elaborado de acordo com os preceitos da Norma DNER-PRO 277/97. O tamanho das amostras deve ser documentado e previamente informado à Fiscalização.

### Condições de conformidade e não-conformidade

Todos os ensaios de controle e determinações relativos à execução e ao produto, realizados de acordo com o Plano de Amostragem, devem cumprir as condições gerais e específicas desta Norma, e estar de acordo com os seguintes critérios: Quando especificado valor ou limite mínimo e/ou máximo a ser(em) atingido(s), devem ser verificadas as seguintes condições:

- Condições de conformidade:  $X - ks \geq$  valor mínimo especificado;  
 $X + ks \leq$  valor máximo especificado.
- Condições de não conformidade:  $X - ks <$  valor mínimo especificado;  
 $X + ks >$  valor máximo especificado.

$$\bar{X} = \frac{\sum X_i}{n}$$

$$s = \sqrt{\frac{\sum (X_i - \bar{X})^2}{n-1}}$$

$X_i$  - valores individuais.

$X$  - média da amostra.

$s$  - desvio padrão da amostra.

$k$  - coeficiente tabelado em função do número de determinações.

$n$  - número de determinações.

Quando especificado um valor máximo a ser atingido, devem ser verificadas as seguintes condições: Os resultados do controle estatístico devem ser registrados em relatórios periódicos de acompanhamento, de acordo com a norma DNIT 011- PRO, a qual estabelece que sejam tomadas providências para tratamento das “Não-conformidades” da execução e do produto. Os serviços só devem ser aceitos se atenderem às prescrições desta Norma. Todo detalhe incorreto ou mal executado deve ser corrigido. Qualquer serviço corrigido só deve ser aceito se as correções executadas o colocarem em conformidade com o disposto nesta Norma; caso contrário deve ser rejeitado.

### Critérios de medição

A medição do serviço de reforço do subleito deve ser realizada em metros cúbicos, considerando o volume efetivamente executado. Para remuneração do transporte do material de reforço do subleito, devem ser utilizadas as composições de custos específicas de momento de transporte. O volume deve ser calculado em função das larguras e espessuras médias obtidas no controle geométrico, não sendo consideradas quantidades superiores às indicadas no projeto.

### 10.3. SUB-BASE

A sub-base consiste em uma camada complementar à base, executada sobre o subleito ou reforço do subleito, devidamente compactado e regularizado, visando melhorar a distribuição das tensões



**Ministério do Desenvolvimento Regional**  
**Companhia de Desenvolvimento dos Vales do São Francisco e do Parnaíba**  
**Área de Desenvolvimento Regional e Infraestrutura**

verticais e também contribuir para as condições de drenagem do pavimento. A medição dos serviços de execução de sub-base deve ser realizada em metros cúbicos, incluindo mão de obra, equipamentos e materiais e considerando o volume efetivamente executado. Os custos associados ao transporte do material granular até a pista devem ser apropriados em composições específicas.

**Estabilização granulométrica**

Processo de melhoria da capacidade resistente de materiais "in natura" ou mistura de materiais, mediante emprego de energia de compactação adequada, de forma a se obter um produto final com propriedades adequadas de estabilidade e durabilidade.

**Condições gerais**

- Não deve ser permitida a execução dos serviços, objeto desta Norma, em dias de chuva;
- É responsabilidade da executante a proteção dos serviços e materiais contra a ação destrutiva das águas pluviais, do tráfego e de outros agentes que possam danificá-los;
- Os materiais constituintes são solos, mistura de solos, mistura de solos e materiais britados;
- Quando submetidos aos ensaios de caracterização DNER-ME 080/94, DNER-ME 082/94 e DNER-ME 122/94, os materiais devem apresentar as seguintes características:
  - a) Índice de Grupo - IG igual a zero;
  - b) A fração retida na peneira nº 10 no ensaio de granulometria deve ser constituída de partículas duras, isentas de fragmentos moles, material orgânico ou outras substâncias prejudiciais.
- Índice de Suporte Califórnia –  $ISC \geq 20\%$  e  $Expansão \leq 1\%$ , determinados através dos ensaios:
  - a) Ensaio de Compactação - DNER-ME 129/94, na energia do Método B, ou maior que esta;
  - b) Ensaio de Índice de Suporte Califórnia - DNER-ME 049/94, com a energia do ensaio de compactação.
- No caso de solos lateríticos, os materiais submetidos aos ensaios acima podem apresentar Índice de Grupo diferente de zero e expansão  $> 1,0\%$ , desde que no ensaio de expansibilidade (DNER-ME 029/94) apresente um valor inferior a 10%.

**Equipamento**

São indicados os seguintes equipamentos para a execução da sub-base:

- a) motoniveladora pesada, com escarificador;
- b) carro tanque distribuidor de água;
- c) rolos compactadores autopropulsados tipos pé-de-carneiro, liso-vibratórios e pneumáticos;
- d) grade de discos e/ou pulvimisturador;
- e) tratores de pneus;
- f) pá-carregadeira;
- g) arados de disco;
- h) central de mistura;
- i) sapos mecânicos ou rolos vibratórios portáteis.

**Execução**

A execução da sub-base compreende as operações de mistura e pulverização, umedecimento ou secagem dos materiais em central de mistura ou na pista, seguidas de espalhamento, compactação e acabamento, realizadas na pista devidamente preparada, na largura desejada, nas quantidades que permitam, após a compactação, atingir a espessura projetada. No caso de utilização de misturas de materiais devem ser obedecidos os seguintes procedimentos:

- Mistura prévia – Deve ser executada preferencialmente em centrais de mistura próprias para este fim. Caso as quantidades a serem executadas não justifiquem a instalação de central de mistura, a mesma pode ser feita com pá-carregadeira. No segundo caso, a medida-padrão pode ser a concha da pá carregadeira utilizada no carregamento do material. Conhecidos os números da medida-padrão de cada material que melhor reproduza a dosagem projetada, deve ser iniciado o processo de mistura em local próximo a uma das jazidas. Depositam-se alternadamente os materiais, em lugar apropriado e na proporção desejada. A mistura é então processada, revolvendo-se o monte formado com evoluções da concha da pá-



## Ministério do Desenvolvimento Regional

Companhia de Desenvolvimento dos Vales do São Francisco e do Parnaíba  
Área de Desenvolvimento Regional e Infraestrutura

carregadeira. Para evitar erros na contagem do número de medidas-padrão dos materiais, recomenda-se que a etapa descrita anteriormente seja executada dosando-se um ciclo da mistura por vez. Após a mistura prévia, o material é transportado, por meio de caminhões basculantes, depositando-se sobre a pista em montes adequadamente espaçados. Segue-se com o espalhamento pela ação da motoniveladora;

- Mistura na pista - A mistura na pista somente pode ser procedida quando na mesma for utilizado material da pista existente, ou quando as quantidades a serem executadas não justificarem a instalação de central de mistura. Inicialmente, deve ser distribuído na pista o material que entra na composição da mistura em maior quantidade. Segue-se o espalhamento do segundo material, em quantidade que assegure o atendimento à dosagem e à espessura pretendida. O material espalhado deve receber adequada conformação, de forma que a camada apresente espessura constante;

**Espalhamento** - O material distribuído é homogeneizado mediante ação combinada de grade de discos e motoniveladora. No decorrer desta etapa, devem ser removidos materiais estranhos ou fragmentos de tamanho excessivo. **Correção e homogeneização da umidade** - A variação do teor de umidade admitido para o material para início da compactação é de menos 2 pontos percentuais até mais 1 ponto percentual da umidade ótima de compactação. Caso o teor de umidade se apresente abaixo do limite mínimo especificado, deve-se proceder ao umedecimento da camada com caminhão-tanque distribuidor de água, seguindo-se a homogeneização pela atuação de grade de discos e motoniveladora. Se o teor de umidade de campo exceder ao limite superior especificado, deve-se aerar o material mediante ação conjunta da grade de discos e da motoniveladora, para que o material atinja o intervalo da umidade especificada. Concluída a correção e homogeneização da umidade, o material deve ser conformado, de maneira a se obter a espessura desejada após a compactação. A espessura da camada compactada não deve ser inferior a 10 cm nem superior a 20 cm. Quando houver necessidade de se executar camadas de sub-base com espessura final superior a 20 cm, estas devem ser subdivididas em camadas parciais. A espessura mínima de qualquer camada de sub-base deve ser de 10 cm, após a compactação. Nesta fase devem ser tomados os cuidados necessários para evitar a adição de material na fase de acabamento. **Compactação** - Na fase inicial da obra devem ser executados segmentos experimentais, com formas diferentes de execução, na sequência operacional de utilização dos equipamentos, de modo a definir os procedimentos a serem obedecidos nos serviços de compactação. Devese estabelecer o número de passadas necessárias dos equipamentos de compactação para atingir o grau de compactação especificado. Deve ser realizada nova determinação, sempre que houver variação no material ou do equipamento empregado. A compactação deve evoluir longitudinalmente, iniciando pelas bordas. Nos trechos em tangente, a compactação deve prosseguir das duas bordas para o centro, em percursos equidistantes da linha base, o eixo. Os percursos ou passadas do equipamento utilizado devem distar entre si de forma tal que, em cada percurso, seja coberta metade da faixa coberta no percurso anterior. Nos trechos em curva, havendo superelevação, a compactação deve progredir da borda mais baixa para a mais alta, com percursos análogos aos descritos para os trechos em tangente. Nas partes adjacentes ao início e ao fim da subbase em construção, a compactação deve ser executada transversalmente à linha base, o eixo. Nas partes inacessíveis aos rolos compactadores, assim como nas partes em que seu uso não for recomendável, tais como cabeceiras de pontes e viadutos, a compactação deve ser executada com rolos vibratórios portáteis ou sapos mecânicos. Durante a compactação, se necessário, pode ser promovido o umedecimento da superfície da camada, mediante emprego de carro-tanque distribuidor de água. Esta operação é exigida sempre que o teor de umidade estiver abaixo do limite inferior do intervalo de umidade admitido para a compactação. **Acabamento** - O acabamento deve ser executado pela ação conjunta de motoniveladora e de rolos de pneus e liso-vibratório. A motoniveladora deve atuar, quando necessário, exclusivamente em operação de corte, sendo vetada a correção de depressões por adição de material. **Abertura ao tráfego** - A sub-base estabilizada granulometricamente não deve ser submetida à ação do tráfego. A extensão máxima a ser executada deve ser aquela para a qual pode ser efetuado de imediato o espalhamento do material da camada seguinte, de forma que a sub-base já liberada não fique exposta à ação de intempéries que possam prejudicar sua qualidade.

Condicionantes ambientais



## Ministério do Desenvolvimento Regional

Companhia de Desenvolvimento dos Vales do São Francisco e do Parnaíba  
Área de Desenvolvimento Regional e Infraestrutura

Objetivando a preservação ambiental, devem ser devidamente observadas e adotadas as soluções e os respectivos procedimentos específicos atinentes ao tema ambiental definidos e/ou instituídos no instrumental técnico-normativo pertinente vigente no DNIT, especialmente a Norma DNIT 070/2006-PRO, e na documentação técnica vinculada à execução das obras, documentação esta que compreende o Projeto de Engenharia – PE, o Estudo Ambiental (EIA ou outro), os Programas Ambientais do Plano Básico Ambiental – PBA pertinentes e as recomendações e exigências dos órgãos ambientais.

### Controle dos Insumos

Os materiais utilizados na execução da sub-base devem ser rotineiramente examinados, mediante a execução dos seguintes procedimentos: a) Ensaios de caracterização do material espalhado na pista pelos métodos DNER-ME 080/94, DNERME 082/94 e DNER/ME 122/94, em locais escolhidos aleatoriamente. Deve ser coletada uma amostra por camada, para cada 200 m de pista, ou por jornada diária de trabalho. A frequência destes ensaios pode ser reduzida, a critério da Fiscalização, para uma amostra por segmento de 400 m de extensão, no caso do emprego de materiais homogêneos. b) Ensaios de compactação pelo método DNER-ME 129/94, com energia do Método B, ou maior que esta, para o material coletado na pista, em locais escolhidos aleatoriamente. Deve ser coletada uma amostra por camada, para cada 200 m de pista, ou por jornada diária de trabalho. A frequência destes ensaios pode ser reduzida a critério da Fiscalização, para uma amostra por segmento de 400 m de extensão, no caso do emprego de materiais homogêneos. c) No caso da utilização de material britado ou mistura de solo e material britado, a energia de compactação de projeto pode ser modificada quanto ao número de golpes, de modo a se atingir o máximo da densificação determinada em trechos experimentais, em condições reais de trabalho no campo. d) Ensaios de Índice de Suporte Califórnia - ISC e expansão pelo método DNER-ME 049/94, na energia de compactação para o material coletado na pista, a cada 400 m, em locais escolhidos aleatoriamente onde foram retiradas amostras para o ensaio de compactação. A frequência destes ensaios pode ser reduzida, a critério da Fiscalização, para uma amostra a cada 800 m de extensão, no caso do emprego de materiais homogêneos. e) A frequência indicada para a execução dos ensaios é a mínima aceitável. f) Para pistas de extensão limitada, com área de até 4.000 m<sup>2</sup>, devem ser coletadas pelo menos cinco amostras, para execução do controle dos insumos.

### Controle da execução

O controle da execução da sub-base estabilizada granulometricamente deve ser exercido através de coleta de amostras, ensaios e determinações feitas de maneira aleatória, de acordo com o Plano de Amostragem Variável. Devem ser efetuadas as seguintes determinações e ensaios: a) Ensaio do fator de umidade do material, imediatamente antes da compactação, por camada, para cada 100 m de pista a ser compactada, em locais escolhidos aleatoriamente (métodos DNER-ME 052/94 ou DNER-ME 088/94). A tolerância admitida para o teor de umidade é de dois pontos percentuais em relação à umidade ótima. b) Ensaio de massa específica aparente seca “in situ” para cada 100 m de pista, por camada, determinada pelos métodos DNER-ME 092/94 ou DNER-ME 036/94, em locais escolhidos aleatoriamente. Para pistas de extensão limitada, com áreas de, no máximo, 4.000 m<sup>2</sup>, devem ser feitas pelo menos cinco determinações por camada para o cálculo do grau de compactação (GC). c) Os cálculos de grau de compactação devem ser realizados utilizando-se os valores da massa específica aparente seca máxima obtida no laboratório e da massa específica aparente seca “in situ” obtida na pista. Não devem ser aceitos valores de grau de compactação inferiores a 100%.

### Verificação do produto

A verificação final da qualidade da camada de sub-base (Produto) deve ser exercida através das determinações executadas de acordo com o Plano de Amostragem Variável. Após a execução da sub-base deve-se proceder ao controle geométrico mediante a relocação e nivelamento do eixo e bordas, permitindo-se as seguintes tolerâncias:

- ± 10 cm, quanto à largura da plataforma;
- até 20%, em excesso, para a flecha de abaulamento, não se tolerando falta;
- ± 10%, quanto à espessura da camada indicada no projeto.



## Ministério do Desenvolvimento Regional

Companhia de Desenvolvimento dos Vales do São Francisco e do Parnaíba  
Área de Desenvolvimento Regional e Infraestrutura

### Plano de amostragem – Controle tecnológico

O número e a frequência de determinações correspondentes aos diversos ensaios para o controle tecnológico da execução e do produto devem ser estabelecidos segundo um Plano de Amostragem aprovado pela Fiscalização, elaborado de acordo com os preceitos da Norma DNER-PRO 277/97. O tamanho das amostras deve ser documentado e previamente informado à Fiscalização.

### Condições de conformidade e não-conformidade

Todos os ensaios de controle e determinações relativos à execução e ao produto, realizados de acordo com o Plano de Amostragem, devem cumprir as condições gerais e específicas desta Norma, e estar de acordo com os seguintes critérios: Quando especificado valor ou limite mínimo e/ou máximo a ser(em) atingido(s), devem ser verificadas as seguintes condições:

- a) Condições de conformidade:  $X - ks \geq$  valor mínimo especificado;  
 $X + ks \leq$  valor máximo especificado.
- b) Condições de não conformidade:  $X - ks <$  valor mínimo especificado;  
 $X + ks >$  valor máximo especificado.

$$\bar{X} = \frac{\sum Xi}{n}$$

$$s = \sqrt{\frac{\sum (Xi - \bar{X})^2}{n - 1}}$$

$X_i$  - valores individuais.

$\bar{X}$  - média da amostra.

$s$  - desvio padrão da amostra.

$k$  - coeficiente tabelado em função do número de determinações.

$n$  - número de determinações.

Quando especificado um valor máximo a ser atingido, devem ser verificadas as seguintes condições: Os resultados do controle estatístico devem ser registrados em relatórios periódicos de acompanhamento, de acordo com a norma DNIT 011- PRO, a qual estabelece que sejam tomadas providências para tratamento das “Não-conformidades” da execução e do produto. Os serviços só devem ser aceitos se atenderem às prescrições desta Norma. Todo detalhe incorreto ou mal executado deve ser corrigido. Qualquer serviço corrigido só deve ser aceito se as correções executadas o colocarem em conformidade com o disposto nesta Norma; caso contrário deve ser rejeitado.

### Critérios de Medição

A medição dos serviços de execução de sub-base deve ser realizada em metros cúbicos, incluindo mão de obra, equipamentos e materiais e considerando o volume efetivamente executado. Os custos associados ao transporte do material granular até a pista devem ser apropriados em composições específicas.

#### 10.4. BASE

A base é a camada do pavimento destinada a resistir aos esforços verticais oriundos dos veículos, distribuindo-os adequadamente à camada subjacente, executada sobre a sub-base, subleito ou reforço do subleito devidamente regularizado e compactado.

#### Estabilização granulométrica

Processo de melhoria da capacidade resistente de materiais “in natura” ou mistura de materiais, mediante emprego de energia de compactação adequada, de forma a se obter um produto final com propriedades adequadas de estabilidade e durabilidade.

#### Condições Gerais



## Ministério do Desenvolvimento Regional

Companhia de Desenvolvimento dos Vales do São Francisco e do Parnaíba  
Área de Desenvolvimento Regional e Infraestrutura

- Não deve ser permitida a execução dos serviços, objeto desta Norma, em dias de chuva;
- É responsabilidade da executante a proteção dos serviços e materiais contra a ação destrutiva das águas pluviais, do tráfego e de outros agentes que possam danificá-los;
- Não deve ser permitida a execução dos serviços, objeto desta Norma, em dias de chuva;
- É responsabilidade da executante a proteção dos serviços e materiais contra a ação destrutiva das águas pluviais, do tráfego e de outros agentes que possam danificá-los.

### Material

- Os materiais constituintes são solos, mistura de solos, mistura de solos e materiais britados;
- Quando submetidos aos ensaios de caracterização DNER-ME 080/94, DNERME 082/94 e DNER-ME 122/94, e ao ensaio DNER-ME 054/97, os materiais devem apresentar as características indicadas a seguir:
  - Devem possuir composição granulométrica satisfazendo a uma das faixas da Tabela abaixo a seguir, de acordo com o Número N de tráfego calculado segundo a metodologia do USACE;

Tipos	Para N > 5 X 10 <sup>6</sup>				Para N < 5 X 10 <sup>6</sup>		Tolerâncias da faixa de projeto
	A	B	C	D	E	F	
Peneiras	% em peso passando						
2"	100	100	-	-	-	-	± 7
1"	-	75-90	100	100	100	100	± 7
3/8"	30-65	40-75	50-85	60-100	-	-	± 7
N° 4	25-55	30-60	35-65	50-85	55-100	10-100	± 5
N° 10	15-40	20-45	25-50	40-70	40-100	55-100	± 5
N° 40	8-20	15-30	15-30	25-45	20-50	30-70	± 2
N° 200	2-8	5-15	5-15	10-25	6-20	8-25	± 2

- A fração que passa na peneira n° 40 deve apresentar limite de liquidez inferior ou igual a 25%, e índice de plasticidade inferior ou igual a 6%; quando esses limites forem ultrapassados, o equivalente de areia deve ser maior que 30%;
  - A porcentagem do material que passa na peneira n° 200 não deve ultrapassar 2/3 da porcentagem que passa na peneira n° 40.
- Índice Suporte Califórnia – ISC ≥ 60% para Número N ≤ 5 X 10<sup>6</sup>, ISC ≥ 80% para Número N > 5 X 10<sup>6</sup>, e Expansão ≤ 0,5%, determinados através dos ensaios:
    - Ensaio de Compactação - DNER-ME 129/94, na energia do Proctor modificado, indicada no projeto;
    - Ensaio de Índice de Suporte Califórnia - DNER-ME 049/94, com a energia do ensaio de compactação.
  - O agregado retido na peneira n° 10 deve ser constituído de partículas duras e resistentes, isentas de fragmentos moles, alongados ou achatados, e isento de matéria vegetal ou outra substância prejudicial. Quando submetidos ao ensaio de abrasão Los Angeles (DNER-ME 035/98), não devem apresentar desgaste superior a 55%, admitindo-se valores maiores, no caso de, em utilização anterior, terem apresentado desempenho satisfatório.

### Equipamento

- São indicados os seguintes tipos de equipamentos para a execução da base:
- motoniveladora pesada, com escarificador;
- carro tanque distribuidor de água;
- rolos compactadores tipo pé-de-carneiro, lisovibratório e pneumático;
- grade de discos e/ou pulvimisturador;



**Ministério do Desenvolvimento Regional**  
**Companhia de Desenvolvimento dos Vales do São Francisco e do Parnaíba**  
**Área de Desenvolvimento Regional e Infraestrutura**

- f) pá-carregadeira;
- g) arado de disco;
- h) central de mistura;
- i) rolo vibratório portátil ou sapo mecânico.

**Execução da base**

A execução da base compreende as operações de mistura e pulverização, umedecimento ou secagem dos materiais, em central de mistura ou na pista, seguidas de espalhamento, compactação e acabamento, realizadas na pista devidamente preparada, na largura desejada, nas quantidades que permitam, após a compactação, atingir a espessura projetada.

**Mistura dos materiais**

No caso de utilização de misturas de materiais devem ser obedecidos os seguintes procedimentos:

- a) Mistura prévia – Deve ser executada preferencialmente em centrais de mistura próprias para este fim. Caso as quantidades a serem executadas não justifiquem a instalação de central de mistura, a mesma pode ser feita com pá-carregadeira. No segundo caso, a medida-padrão pode ser a concha da pá carregadeira utilizada no carregamento do material. Conhecidos os números da medida-padrão de cada material que melhor reproduza a dosagem projetada, deve ser iniciado o processo de mistura em local próximo a uma das jazidas. Depositar alternadamente os materiais, em lugar apropriado e na proporção desejada. A mistura deve ser processada após revolver o monte formado com evoluções da concha da pá-carregadeira. Para evitar erros na contagem do número de medidas-padrão dos materiais, a etapa descrita anteriormente deve ser executada após a dosagem de um ciclo da mistura, por vez. Após a mistura prévia, o material deve ser transportado, por meio de caminhões basculantes e depositado sobre a pista, em montes adequadamente espaçados. A seguir, deve ser realizado o espalhamento pela ação da motoniveladora;
- b) Mistura na pista - A mistura na pista somente pode ser procedida quando na mesma for utilizado material da pista existente, ou quando as quantidades a serem executadas não justificarem a instalação de central de mistura. Inicialmente, deve ser distribuído na pista o material que entra na composição da mistura em maior quantidade. A seguir, deve ser espalhado o segundo material, em quantidade que assegure o atendimento à dosagem e à espessura pretendidas. O material espalhado deve receber adequada conformação, de forma que a camada apresente espessura constante.

**Espalhamento**

O material distribuído deve ser homogeneizado mediante ação combinada de grade de discos e motoniveladora. No decorrer desta etapa, devem ser removidos materiais estranhos ou fragmentos de tamanho excessivo.

**Correção e homogeneização da umidade**

A variação do teor de umidade admitida para o material para início da compactação é de menos 2 pontos percentuais até mais 1 ponto percentual da umidade ótima de compactação. Caso o teor de umidade apresente valor abaixo do limite mínimo especificado, deve ser umedecida a camada através de caminhão-tanque irrigador, seguido de homogeneização pela atuação de grade de discos e motoniveladora. Se o teor de umidade de campo exceder ao limite superior especificado, o material deve ser aerado mediante ação conjunta da grade de discos e da motoniveladora, para que o material atinja o intervalo da umidade especificada. Concluída a correção e homogeneização da umidade, o material deve ser conformado, para obtenção da espessura desejada após a compactação.

**Espessura da camada compactada**

Não deve ser inferior a 10 cm, nem superior a 20 cm. Quando houver necessidade de se executar camadas de base com espessura final superior a 20 cm, estas devem ser subdivididas em camadas parciais. A espessura mínima de qualquer camada de base deve ser de 10 cm, após a compactação. Nesta fase devem ser tomados os cuidados necessários para evitar a adição de material na fase de acabamento.

**Compactação**



## Ministério do Desenvolvimento Regional

Companhia de Desenvolvimento dos Vales do São Francisco e do Parnaíba  
Área de Desenvolvimento Regional e Infraestrutura

Na fase inicial da obra devem ser executados segmentos experimentais, com formas diferentes de execução, na sequência operacional de utilização dos equipamentos, de modo a definir os procedimentos a serem obedecidos nos serviços de compactação. Deve ser estabelecido o número de passadas necessárias dos equipamentos de compactação para atingir o grau de compactação especificado. Deve ser realizada nova determinação, sempre que houver variação no material ou do equipamento empregado. A compactação deve evoluir longitudinalmente, iniciando pelas bordas. Nos trechos em tangente, a compactação deve prosseguir das duas bordas para o centro, em percursos equidistantes da linha base, o eixo. Os percursos ou passadas do equipamento utilizado devem distar entre si de forma tal que, em cada percurso, seja coberta metade da faixa coberta no percurso anterior. Nos trechos em curva, havendo superelevação, a compactação deve progredir da borda mais baixa para a mais alta, com percursos análogos aos descritos para os trechos em tangente. Nas partes adjacentes ao início e ao fim da base em construção, a compactação deve ser executada transversalmente à linha base, o eixo. Nas partes inacessíveis aos rolos compactadores, assim como nas partes em que seu uso não for recomendável, tais como cabeceira de pontes e viadutos, a compactação deve ser executada com rolos vibratórios portáteis ou sapos mecânicos. Durante a compactação, se necessário, pode ser promovido o umedecimento da superfície da camada, mediante emprego de carro-tanque distribuidor de água. Esta operação é exigida sempre que o teor de umidade estiver abaixo do limite inferior do intervalo de umidade admitido para a compactação.

### Acabamento

O acabamento deve ser executado pela ação conjunta de motoniveladora e de rolos de pneus e liso-vibratório. A motoniveladora deve atuar, quando necessário, exclusivamente em operação de corte, sendo vetada a correção de depressões por adição de material.

### Abertura ao tráfego

A base estabilizada granulometricamente não deve ser submetida à ação do tráfego, devendo ser imprimada imediatamente após a sua liberação pelos controles de execução, de forma que a base já liberada não fique exposta à ação de intempéries que possam prejudicar sua qualidade.

### Condicionantes ambientais

Objetivando a preservação ambiental, devem ser devidamente observadas e adotadas as soluções e os respectivos procedimentos específicos atinentes ao tema ambiental definidos e/ou instituídos no instrumental técnico-normativo pertinente vigente no DNIT, especialmente a Norma DNIT 070/2006-PRO, e na documentação técnica vinculada à execução das obras, documentação esta que compreende o Projeto de Engenharia – PE, o Estudo Ambiental (EIA ou outro), os Programas Ambientais do Plano Básico Ambiental – PBA pertinentes e as recomendações e exigências dos órgãos ambientais.

### Controle dos insumos

Os materiais utilizados na execução da base devem ser rotineiramente examinados, mediante a execução dos seguintes procedimentos:

- a) Ensaios de caracterização e de equivalente de areia do material espalhado na pista pelos métodos DNER-ME 054/97, DNER-ME 080/94, DNER-ME 082/94, DNER-ME 122/94, em locais escolhidos aleatoriamente. Deve ser coletada uma amostra por camada para cada 200 m de pista, ou por jornada diária de trabalho. A frequência destes ensaios pode ser reduzida para uma amostra por segmento de 400 m de extensão, no caso do emprego de materiais homogêneos, a critério da Fiscalização;
- b) Ensaios de compactação pelo método DNERME 129/94, com energia indicada no projeto, com material coletado na pista em locais escolhidos aleatoriamente. Deve ser coletada uma amostra por camada para cada 200 m de pista, ou por jornada diária de trabalho. A frequência destes ensaios pode ser reduzida para uma amostra por segmento de 400 m de extensão, no caso do emprego de materiais homogêneos, a critério da Fiscalização;
- c) No caso da utilização de mistura de solo e material britado, a compactação de projeto deve ser com a energia modificada, de modo a se atingir o máximo da densificação, determinada em trechos experimentais, em condições reais de trabalho no campo;



**Ministério do Desenvolvimento Regional**  
**Companhia de Desenvolvimento dos Vales do São Francisco e do Parnaíba**  
**Área de Desenvolvimento Regional e Infraestrutura**

- d) Ensaios de Índice de Suporte Califórnia - ISC e expansão pelo método DNER-ME 049/94, na energia de compactação indicada no projeto para o material coletado na pista, em locais escolhidos aleatoriamente. Deve ser coletada uma amostra por camada para cada 400 m de pista, ou por camada por jornada diária de trabalho. A frequência destes ensaios pode ser reduzida para uma amostra por segmento de 400 m de extensão, no caso do emprego de materiais homogêneos, a critério da Fiscalização;
- e) A frequência indicada para a execução de ensaios é a mínima aceitável;
- f) Para pistas de extensão limitada, com área de até 4.000 m<sup>2</sup>, devem ser coletadas pelo menos 5 amostras, para execução do controle dos insumos.

**Controle da execução**

O controle da execução da base estabilizada granulometricamente deve ser exercido mediante a coleta de amostras, ensaios e determinações feitas de maneira aleatória, de acordo com o Plano de Amostragem Variável. Devem ser efetuadas as seguintes determinações e ensaios:

- a) Ensaio de teor de umidade do material, imediatamente antes da compactação, por camada, para cada 100 m de pista a ser compactada, em locais escolhidos aleatoriamente (métodos DNER-ME 052/94 ou DNER-ME 088/94). A tolerância admitida para o teor de umidade deve ser de 2 pontos percentuais em relação à umidade ótima;
- b) Ensaio de massa específica aparente seca "in situ" para cada 100 m de pista, por camada, determinada pelos métodos DNER-ME 092/94 ou DNER-ME 036/94, em locais escolhidos aleatoriamente. Para pistas de extensão limitada, com áreas de no máximo 4.000 m<sup>2</sup>, devem ser feitas pelo menos cinco determinações por camada, para o cálculo do grau de compactação (GC);
- c) Os cálculos do grau de compactação devem ser realizados utilizando-se os valores da massa específica aparente seca máxima obtida no laboratório e da massa específica aparente seca "in situ", obtida na pista. Não devem ser aceitos valores de grau de compactação inferiores a 100%.

**Verificação do produto**

A verificação final da qualidade da camada de base (Produto) deve ser exercida através das determinações executadas de acordo com o Plano de Amostragem Variável (vide subseção 7.4). Após a execução da base, deve-se proceder ao controle geométrico, mediante a relocação e nivelamento do eixo e bordas, permitindo-se as seguintes tolerâncias:

- a)  $\pm 10$  cm, quanto à largura da plataforma;
- b) até 20%, em excesso, para a flecha de abaulamento, não se tolerando falta;
- c)  $\pm 10$ %, quanto à espessura da camada indicada no projeto.

**Plano de amostragem – Controle tecnológico**

O número e a frequência de determinações correspondentes aos diversos ensaios para o controle tecnológico da execução e do produto devem ser estabelecidos segundo um Plano de Amostragem aprovado pela Fiscalização, elaborado de acordo com os preceitos da Norma DNER-PRO 277/97. O tamanho das amostras deve ser documentado e previamente informado à Fiscalização.

**Condições de conformidade e não-conformidade**

Todos os ensaios de controle e determinações relativos à execução e ao produto, realizados de acordo com o Plano de Amostragem, devem cumprir as condições gerais e específicas desta Norma, e estar de acordo com os seguintes critérios: Quando especificado valor ou limite mínimo e/ou máximo a ser(em) atingido(s), devem ser verificadas as seguintes condições:

- a) Condições de conformidade:  $X - k_s \geq$  valor mínimo especificado;  
 $X + k_s \leq$  valor máximo especificado.
- b) Condições de não conformidade:  $X - k_s <$  valor mínimo especificado;  
 $X + k_s >$  valor máximo especificado.



## Ministério do Desenvolvimento Regional

Companhia de Desenvolvimento dos Vales do São Francisco e do Parnaíba  
Área de Desenvolvimento Regional e Infraestrutura

$$\bar{X} = \frac{\sum X_i}{n}$$
$$s = \sqrt{\frac{\sum (X_i - \bar{X})^2}{n-1}}$$

X<sub>i</sub> - valores individuais.

X - média da amostra.

s - desvio padrão da amostra.

k - coeficiente tabelado em função do número de determinações.

n - número de determinações.

Quando especificado um valor máximo a ser atingido, devem ser verificadas as seguintes condições: Os resultados do controle estatístico devem ser registrados em relatórios periódicos de acompanhamento, de acordo com a norma DNIT 011- PRO, a qual estabelece que sejam tomadas providências para tratamento das “Não-conformidades” da execução e do produto. Os serviços só devem ser aceitos se atenderem às prescrições desta Norma. Todo detalhe incorreto ou mal executado deve ser corrigido. Qualquer serviço corrigido só deve ser aceito se as correções executadas o colocarem em conformidade com o disposto nesta Norma; caso contrário deve ser rejeitado.

**Crítérios de Medição**

A medição dos serviços de execução de base deve ser realizada em metros cúbicos, incluindo mão de obra, equipamentos e materiais e considerando o volume efetivamente executado. Os custos associados ao transporte do material granular até a pista devem ser apropriados em composições específicas.

### 10.5. IMPRIMAÇÃO

A imprimação consiste na aplicação de camada de material asfáltico sobre a superfície da base concluída, antes da execução de um revestimento asfáltico qualquer, objetivando conferir coesão superficial, impermeabilização e permitir condições de aderência entre esta e o revestimento a ser executado.

A execução do serviço de imprimação é realizada pela seguinte equipe mecânica:

- Caminhão tanque distribuidor de asfalto com capacidade de 6.000 l;
- Vassoura mecânica rebocável;
- Tanque de estocagem de asfalto;
- Trator agrícola.

O ligante mais comum para execução da imprimação é o asfalto diluído CM-30, com taxa de aplicação de 1,2 l/m<sup>2</sup>. Também pode ser utilizada a emulsão asfáltica do tipo EAI, com taxa de aplicação de 1,3 l/m<sup>2</sup>.

#### Execução

Antes da execução dos serviços, deve ser implantada a adequada sinalização, visando à segurança do tráfego no segmento rodoviário, e efetuada sua manutenção permanente durante a execução dos serviços. Após a perfeita conformação geométrica da base, proceder à varredura da superfície, de modo a eliminar todo e qualquer material solto. Antes da aplicação do ligante asfáltico a pista pode ser levemente umedecida. Aplica-se, a seguir, o ligante asfáltico, na temperatura adequada, na quantidade recomendada e de maneira uniforme. A temperatura de aplicação do ligante asfáltico deve ser fixada para o tipo de ligante, em função da relação temperatura x viscosidade, escolhendo-se a temperatura que proporcione a melhor viscosidade para seu espalhamento. A faixa de viscosidade recomendada para espalhamento dos asfaltos diluídos é de 20 a 60 segundos Saybolt Furol (NBR 14.491:2007). No caso de utilização da EAI a viscosidade de espalhamento é de 20 a 100 segundos Saybolt Furol. A tolerância admitida para a taxa de aplicação do ligante asfáltico definida pelo projeto e ajustada experimentalmente no campo é de ± 0,2 l/m<sup>2</sup>. Deve-se imprimir a largura total da pista em um mesmo turno de trabalho e deixá-la, sempre que possível, fechada ao tráfego.



**Ministério do Desenvolvimento Regional**  
Companhia de Desenvolvimento dos Vales do São Francisco e do Parnaíba  
Área de Desenvolvimento Regional e Infraestrutura

Quando isto não for possível, trabalha-se em uma faixa de tráfego e executa-se a imprimação da faixa de tráfego adjacente assim que a primeira for liberada ao tráfego. O tempo de exposição da base imprimada ao tráfego, depois da efetiva cura, deve ser condicionado ao comportamento da mesma, não devendo ultrapassar 30 dias. A fim de evitar a superposição ou excesso nos pontos iniciais e finais das aplicações devem ser colocadas faixas de papel transversalmente na pista, de modo que o início e o término da aplicação do ligante asfáltico situem-se sobre essas faixas, as quais devem ser, a seguir, retiradas. Qualquer falha na aplicação do ligante asfáltico deve ser imediatamente corrigida.

**Condicionantes ambientais**

Objetivando a preservação ambiental, devem ser devidamente observadas e adotadas as soluções e os respectivos procedimentos específicos atinentes ao tema ambiental definidos e/ou instituídos no instrumental técnico-normativo pertinente vigente no DNIT, especialmente a Norma DNIT 070/2006-PRO, e na documentação técnica vinculada à execução das obras, compreendendo o Projeto de Engenharia, o Estudo Ambiental (EIA ou outro), os Programas Ambientais pertinentes do Plano Básico Ambiental – PBA e as recomendações e exigências dos órgãos ambientais.

**Controle do insumo**

Os materiais utilizados na execução da imprimação devem ser rotineiramente examinados em laboratório, obedecendo à metodologia indicada pelo DNIT e satisfazer às especificações em vigor, mediante a execução dos seguintes procedimentos:

Asfalto diluído

a. Para todo carregamento que chegar à obra:

- 1 (um) ensaio de viscosidade cinemática a 60 °C (NBR 14.756:2001);
- 1 (um) ensaio do ponto de fulgor e combustão (vaso aberto TAG) (NBR 5.765:2012).

b. Para cada 100 t:

- 1 (um) ensaio de viscosidade Saybolt Furol (NBR 14.491:2007), no mínimo em 3 (três) temperaturas, para o estabelecimento da relação viscosidade x temperatura;
- 1 (um) ensaio de destilação para os asfaltos diluídos (NBR 14.856:2002), para verificação da quantidade de resíduo.

Emulsão asfáltica do tipo EAI:

a. Para todo carregamento que chegar à obra:

- 1 (um) ensaio de viscosidade Saybolt Furol (NBR 14.491:2007) a 25°C;
- 1 (um) ensaio de resíduo por evaporação (NBR 14.376:2007);
- 1 (um) ensaio de peneiração (NBR 14.393:2012);
- 1 (uma) determinação da carga da partícula (DNIT 156/2011-ME).

b. Para cada 100 t:

- 1 (um) ensaio de sedimentação para emulsões (NBR 6.570:2010);
- 1 (um) ensaio de viscosidade Saybolt Furol (NBR 14.491:2007), no mínimo em 3 (três) temperaturas, para o estabelecimento da relação viscosidade x temperatura.

**Controle de Execução**

Temperatura

A temperatura do ligante asfáltico deve ser medida no caminhão distribuidor imediatamente antes de qualquer aplicação, a fim de verificar se satisfaz ao intervalo de temperatura definido pela relação viscosidade x temperatura.



## Ministério do Desenvolvimento Regional

Companhia de Desenvolvimento dos Vales do São Francisco e do Parnaíba  
Área de Desenvolvimento Regional e Infraestrutura

### Taxa de Aplicação (T)

O controle da quantidade do ligante asfáltico aplicado deve ser efetuado aleatoriamente, mediante a colocação de bandejas, de massa (P1) e área (A) conhecidas, na pista onde está sendo feita a aplicação. O ligante asfáltico é coletado na bandeja na passagem do carro distribuidor. Com a pesagem da bandeja depois da cura total (até massa constante) do ligante asfáltico coletado (P2) se obtém a taxa de aplicação do resíduo (TR) da seguinte forma:

$$TR = (P2-P1)/A$$

A partir da taxa de aplicação do resíduo (TR) se obtém a Taxa de Aplicação (T) do material asfáltico, em função da porcentagem de resíduo verificada no ensaio de laboratório, quando do recebimento do correspondente carregamento do ligante asfáltico. Para trechos de imprimação de extensão limitada ou com necessidade de liberação imediata, com área de no máximo 4.000 m<sup>2</sup>, devem ser feitas 5 determinações de T, no mínimo, para controle. Nos demais casos, para segmentos com área superior a 4.000 m<sup>2</sup> e inferior a 20.000 m<sup>2</sup>, o controle da execução da imprimação deve ser exercido mediante a coleta de amostras para determinação da taxa de aplicação, feita de maneira aleatória, de acordo com o Plano de Amostragem Variável.

### Verificação do Produto

Devem ser verificadas visualmente a homogeneidade da aplicação, a penetração do ligante na camada da base e sua efetiva cura.

### Plano de amostragem – Controle tecnológico

O número e a frequência de determinações da taxa de aplicação (T) do ligante devem ser estabelecidos segundo um Plano de Amostragem previamente aprovado pela Fiscalização e elaborado de acordo com os preceitos da Norma DNER-PRO 277/97. O tamanho das amostras deve ser documentado e informado previamente à Fiscalização.

### Condições de conformidade e de não conformidade

As condições de conformidade e de não conformidade da taxa de aplicação (T) devem ser analisadas de acordo com os seguintes critérios:

Nos casos de:

X - ks < valor mínimo especificado ou

X + ks > valor máximo especificado ⇒ Não Conformidade

Nos casos de:

X - ks ≥ valor mínimo especificado ou

X + ks ≤ valor máximo especificado ⇒ Conformidade.

Sendo:

$$\bar{X} = \frac{\sum X_i}{n}$$

$$s = \sqrt{\frac{\sum (X_i - \bar{X})^2}{n - 1}}$$

X<sub>i</sub> - valores individuais.

X - média da amostra.

s - desvio padrão da amostra.

k - coeficiente tabelado em função do número de determinações.

n - número de determinações.

Os resultados do controle estatístico devem ser registrados em relatórios periódicos de acompanhamento, de acordo com a norma DNIT 011/2004-PRO, a qual estabelece que sejam tomadas providências para o tratamento das não conformidades. Os serviços só devem ser considerados conformes se atenderem às prescrições desta Norma. Todo detalhe incorreto ou mal



**Ministério do Desenvolvimento Regional**  
Companhia de Desenvolvimento dos Vales do São Francisco e do Parnaíba  
Área de Desenvolvimento Regional e Infraestrutura

executado deve ser corrigido. Qualquer serviço corrigido só deve ser aceito se as correções executadas o colocarem em conformidade com o disposto nesta Norma; caso contrário deve ser considerado não conforme.

**Critérios de Medição**

Os serviços de imprimação devem ser medidos em metros quadrados, considerando a área executada, incluídas todas as operações necessárias à execução, abrangendo armazenamento, perdas e transporte local do ligante betuminoso dos tanques de estocagem à pista, admitindo-se para tanto, distâncias de até 15.000 metros. O transporte em distâncias superiores à prevista nas composições de custos deve ser remunerado por meio de composições específicas de momento de transporte.

**10.6. PINTURA DE LIGAÇÃO**

A pintura de ligação consiste na aplicação de ligante asfáltico sobre a superfície de base ou revestimento asfáltico anterior à execução de uma camada asfáltica qualquer, objetivando promover condições de aderência entre as mesmas. O SICRO apresenta duas composições de custos para os serviços de pintura de ligação, a saber: uma utilizando ligante asfáltico convencional (emulsão RR-1C) e outra empregando emulsão modificada por polímero (RR-2C com polímero).

A equipe mecânica responsável pela execução da pintura de ligação é semelhante à que executa imprimação:

- Caminhão tanque distribuidor de asfalto com capacidade de 6.000 l;
- Vassoura mecânica rebocável;
- Tanque de estocagem de asfalto;
- Trator agrícola.

Para fins de cálculo de produção dos equipamentos, considera-se a taxa de aplicação de 0,9 l/m<sup>2</sup> de emulsão diluída em água, na proporção de 1:1. De forma similar ao serviço de imprimação, adotou-se um fator de eficiência de 0,6 para o distribuidor de asfalto, em virtude de as áreas liberadas para a aplicação mostrarem-se normalmente menores que a área teórica da capacidade de seu tanque.

**Condições Gerais**

- O ligante asfáltico não deve ser distribuído quando a temperatura ambiente for inferior a 10 °C, ou em dias de chuva, ou quando a superfície a ser pintada apresentar qualquer sinal de excesso de umidade;
- Todo carregamento de ligante asfáltico que chegar à obra deve apresentar, por parte do fabricante/distribuidor, certificado de resultados de análise dos ensaios de caracterização exigidos nesta Norma, correspondente à data de fabricação ou ao dia de carregamento para transporte com destino ao canteiro de serviço, se o período entre os dois eventos ultrapassar de 10 dias. Deve trazer também indicação clara de sua procedência, do tipo, quantidade do seu conteúdo e distância de transporte entre o fornecedor e o canteiro de obra;
- É responsabilidade da executante a proteção dos serviços e materiais contra a ação destrutiva das águas pluviais, do tráfego e de outros agentes que possam danificá-los.
- A taxa recomendada de ligante asfáltico residual é de 0,3 l/m<sup>2</sup> a 0,4 l/m<sup>2</sup>. Antes da aplicação, a emulsão deve ser diluída na proporção de 1:1 com água a fim de garantir uniformidade na distribuição desta taxa residual. A taxa de aplicação de emulsão diluída é da ordem de 0,8 l/m<sup>2</sup> a 1,0 l/m<sup>2</sup>.
- A água deve ser isenta de teores nocivos de sais ácidos, álcalis, ou matéria orgânica e outras substâncias nocivas.

**Execução**

Antes da execução dos serviços deve ser implantada a adequada sinalização, visando à segurança do tráfego no segmento rodoviário, e efetuada sua manutenção permanente durante a execução dos



## Ministério do Desenvolvimento Regional

Companhia de Desenvolvimento dos Vales do São Francisco e do Parnaíba  
Área de Desenvolvimento Regional e Infraestrutura

serviços. A superfície a ser pintada deve ser varrida, a fim de ser eliminado o pó e todo e qualquer material solto. Antes da aplicação do ligante asfáltico, no caso de bases de solo-cimento ou de concreto magro, a superfície da base deve ser umedecida. Aplica-se, a seguir, o ligante asfáltico na temperatura compatível, na quantidade recomendada e de maneira uniforme. A temperatura da aplicação do ligante asfáltico deve ser fixada em função da relação temperatura x viscosidade, escolhendo-se a temperatura que proporcione a melhor viscosidade para espalhamento. A viscosidade recomendada para o espalhamento da emulsão deve estar entre 20 e 100 segundos "Saybolt-Furol" (DNER-ME 004/94). Após aplicação do ligante deve-se aguardar o escoamento da água e a evaporação em decorrência da ruptura. A tolerância admitida para a taxa de aplicação "T" da emulsão diluída é de  $\pm 0,2$  l/m<sup>2</sup>. Deve ser executada a pintura de ligação na pista inteira em um mesmo turno de trabalho e deve ser deixada, sempre que possível, fechada ao tráfego. Quando isto não for possível, trabalhar em meia pista, executando a pintura de ligação da adjacente, assim que a primeira for permitida ao tráfego. A fim de evitar a superposição ou excesso, nos pontos inicial e final das aplicações, devem ser colocadas faixas de papel transversalmente na pista, de modo que o início e o término da aplicação do ligante asfáltico estejam sobre essas faixas, as quais devem ser, a seguir, retiradas. Qualquer falha na aplicação do ligante asfáltico deve ser imediatamente corrigida.

### Condicionantes ambientais

Objetivando a preservação ambiental, devem ser devidamente observadas e adotadas as soluções e os respectivos procedimentos específicos atinentes ao tema ambiental definidos e/ou instituídos no instrumental técnico-normativo pertinente vigente no DNIT, especialmente a Norma DNIT 070/2006-PRO, e na documentação técnica vinculada à execução das obras, documentação esta que compreende o Projeto de Engenharia – PE, o Estudo Ambiental (EIA ou outro), os Programas Ambientais pertinentes do Plano Básico Ambiental – PBA e as recomendações e exigências dos órgãos ambientais.

### Controle do insumo

O ligante asfáltico deve ser examinado em laboratório, obedecendo à metodologia indicada pelo DNIT e satisfazer às especificações em vigor. Para todo carregamento que chegar à obra devem ser executados os seguintes ensaios na emulsão asfáltica:

- ensaio de viscosidade "Saybolt-Furol" (DNER-ME 004/94) a 50°C;
- ensaio de resíduo por evaporação (ABNTNBR14376/2007);
- ensaio de peneiramento (DNER-ME 005/95);
- determinação da carga da partícula (DNIT 156/2011-ME).

Para cada 100 t devem ser executados os seguintes ensaios:

- ensaio de sedimentação para emulsões (DNER- ME 006/00);
- ensaio de Viscosidade "Saybolt-Furol" (DNER-ME 004/94) a várias temperaturas, para o estabelecimento da relação viscosidade x temperatura.

### Temperatura

A temperatura do ligante asfáltico deve ser medida no caminhão distribuidor imediatamente antes da aplicação, a fim de verificar se satisfaz ao intervalo de temperatura definido pela relação viscosidade x temperatura.

### Taxa de aplicação

O controle da quantidade do ligante asfáltico aplicado deve ser efetuado aleatoriamente, mediante a colocação de bandejas, de massa (P1) e área (A) conhecidas, na pista onde está sendo feita a aplicação. O ligante asfáltico é coletado na bandeja na passagem do carro distribuidor. Com a pesagem da bandeja depois da cura total (até massa constante) do ligante asfáltico coletado (P2) se obtém a taxa de aplicação do resíduo (TR) da seguinte forma:

$$TR = (P2-P1)/A$$



## Ministério do Desenvolvimento Regional

Companhia de Desenvolvimento dos Vales do São Francisco e do Parnaíba  
Área de Desenvolvimento Regional e Infraestrutura

A partir da taxa de aplicação do resíduo (TR) se obtém a Taxa de Aplicação (T) do material asfáltico, em função da porcentagem de resíduo verificada no ensaio de laboratório, quando do recebimento do correspondente carregamento do ligante asfáltico. Para trechos de pintura de ligação de extensão limitada ou com necessidade de liberação imediata, com área de no máximo 4.000 m<sup>2</sup>, devem ser feitas 5 determinações de T, no mínimo, para controle. Nos demais casos, para segmentos com área superior a 4.000 m<sup>2</sup> e inferior a 20.000 m<sup>2</sup>, o controle da execução da imprimação deve ser exercido mediante a coleta de amostras para determinação da taxa de aplicação, feita de maneira aleatória, de acordo com o Plano de Amostragem Variável.

### Plano de amostragem – Controle tecnológico

O número e a frequência de determinações da taxa de aplicação (T) do ligante devem ser estabelecidos segundo um Plano de Amostragem previamente aprovado pela Fiscalização e elaborado de acordo com os preceitos da Norma DNER-PRO 277/97. O tamanho das amostras deve ser documentado e informado previamente à Fiscalização.

### Condições de conformidade e de não conformidade

As condições de conformidade e de não conformidade da taxa de aplicação (T) devem ser analisadas de acordo com os seguintes critérios:

Nos casos de:

X - ks < valor mínimo especificado ou

X + ks > valor máximo especificado ⇒ Não Conformidade

Nos casos de:

X - ks ≥ valor mínimo especificado ou

X + ks ≤ valor máximo especificado ⇒ Conformidade.

Sendo:

$$\bar{X} = \frac{\sum X_i}{n}$$

$$s = \sqrt{\frac{\sum (X_i - \bar{X})^2}{n - 1}}$$

X<sub>i</sub> - valores individuais.

X - média da amostra.

s - desvio padrão da amostra.

k - coeficiente tabelado em função do número de determinações.

n - número de determinações.

Os resultados do controle estatístico devem ser registrados em relatórios periódicos de acompanhamento, de acordo com a norma DNIT 011/2004-PRO, a qual estabelece que sejam tomadas providências para o tratamento das não conformidades. Os serviços só devem ser considerados conformes se atenderem às prescrições desta Norma. Todo detalhe incorreto ou mal executado deve ser corrigido. Qualquer serviço corrigido só deve ser aceito se as correções executadas o colocarem em conformidade com o disposto nesta Norma; caso contrário deve ser considerado não conforme.

### Critérios de Medição e Pagamento

Os serviços de pintura de ligação devem ser medidos pela área efetivamente executada, em metros quadrados, incluídas todas as operações necessárias, abrangendo armazenamento, perdas e transporte local do ligante asfáltico dos tanques de estocagem à pista, admitindo-se para tanto, distâncias de até 15.000 m. O transporte em distâncias superiores às previstas na composição de custos deve ser remunerado por meio de composições específicas de momento de transporte.



**Ministério do Desenvolvimento Regional**  
Companhia de Desenvolvimento dos Vales do São Francisco e do Parnaíba  
Área de Desenvolvimento Regional e Infraestrutura

O concreto asfáltico consiste em uma mistura executada a quente, em usina apropriada, com características específicas, composta de agregado graduado, material de enchimento (filler) e cimento asfáltico, espalhada e compactada a quente.

O DNIT normalizou, por meio de suas especificações de serviço, três tipos de concreto asfáltico, a saber:

- Concreto asfáltico com ligante convencional (Especificação de Serviço DNIT nº 031/2006);
- Concreto asfáltico com asfalto polímero (Especificação de Serviço DNER nº 385/99);
- Concreto asfalto com asfalto-borracha (Especificação de Serviço DNIT nº 112/2009).

No entanto, o objeto dessa especificação é o Concreto Asfáltico com ligante Convencional.

#### 1.1.1.CONCRETO ASFÁLTICO COM LIGANTE CONVENCIONAL

A Especificação de Serviço DNIT nº 031/2006 define três faixas granulométricas para execução dos serviços de concreto asfáltico com ligante convencional. A Tabela abaixo apresenta os consumos dos materiais adotados nas composições de concreto asfáltico em função da massa de serviço executado.



**Ministério do Desenvolvimento Regional**  
Companhia de Desenvolvimento dos Vales do São Francisco e do Parnaíba  
Área de Desenvolvimento Regional e Infraestrutura

Material	Faixa A	Faixa B	Faixa C
Brita 0 (m3)	0,15873	0,16981	0,12579
Areia média (m3)	0,20952	0,24528	0,32704
Brita 1 (m3)	0,15873	0,06289	-
Pedrisco (m3)	0,08254	0,1195	0,13836
CAP 50/70 (t)	0,04762	0,0566	0,0566
Cal hidratada (kg)	38,09524	47,16981	56,60377

A equipe mecânica que executa o serviço de concreto asfáltico com ligante convencional é composta pelos seguintes equipamentos:

- Rolo compactador de pneus autopropelido de 27 t;
- Vibroacabadora de asfalto sobre esteiras;
- Rolo compactador liso autopropelido vibratório de 11 t.

Os serviços de concreto asfáltico devem ser medidos em toneladas, em função da mistura efetivamente aplicada na pista, e incluem os custos referentes à mão de obra, equipamentos, materiais, usinagem, espalhamento e compactação.

#### 1.1.2.USINAGEM DE CONCRETO ASFÁLTICO (COM E SEM POLÍMERO)

O SICRO apresenta composições de custos de concreto asfáltico contemplando as faixas granulométricas A, B e C da Especificação de Serviço DNIT nº 031/2006, com a utilização de ligante asfáltico convencional, e as faixas A, B e C da Especificação de Serviço DNIT nº 112/2009, com ligante asfáltico modificado por polímero.

Quanto ao agregado, foram desenvolvidas composições de custos de usinagem do concreto asfáltico para as seguintes situações:

- Faixa A - Binder - areia e brita comerciais;
- Faixa A - Binder - areia extraída e brita produzida;
- Faixa B - Camada de ligação e rolamento - areia e brita comerciais;
- Faixa B - Camada de ligação e rolamento - areia extraída e brita produzida;
- Faixa C - Capa de rolamento - areia e brita comerciais;
- Faixa C - Capa de rolamento - areia extraída e brita produzida.

A equipe mecânica que participa da usinagem de concreto asfáltico é constituída pelos seguintes equipamentos:

- Carregadeira de pneus de 1,53 m<sup>3</sup>;
- Tanque de estocagem de asfalto de 30.000 l;
- Aquecedor de fluido térmico (12 kW);
- Usina de asfalto a quente gravimétrica de 100/140 t/h;
- Grupo gerador de 456 kVA.

O consumo de ligante foi estimado em função dos teores, em peso em relação ao peso total de agregados, dos ligantes convencional e modificado por polímero, conforme apresentado na Tabela abaixo.



**Ministério do Desenvolvimento Regional**  
Companhia de Desenvolvimento dos Vales do São Francisco e do Parnaíba  
Área de Desenvolvimento Regional e Infraestrutura

Faixa Granulométrica	Tipo de Ligante	Teor de Ligante
A	Ligante Comum	5%
B		5%
C		5,5%
A	Ligante modificado por polímero	5%
B		5%
C		5,5%

A faixa usada deve ser aquela, cujo diâmetro máximo é inferior a 2/3 da espessura da camada de acordo com Norma DNIT 031/2006-ES



**Ministério do Desenvolvimento Regional**  
Companhia de Desenvolvimento dos Vales do São Francisco e do Parnaíba  
Área de Desenvolvimento Regional e Infraestrutura

## 11. SINALIZAÇÃO

### 11.1. SINALIZAÇÃO HORIZONTAL

A sinalização horizontal representa o conjunto de marcas, símbolos e legendas aplicados sobre o revestimento da rodovia, obedecendo a um projeto específico desenvolvido para atender às condições de segurança e conforto ao usuário.

Estes elementos são caracterizados em função de suas formas e cores. No que se refere às formas, tem-se:

- Contínua: linhas aplicadas sem interrupção;
- Tracejada: linhas descontínuas, aplicadas em cadências variadas, conforme a especificidade;
- Setas: são aplicadas no pavimento para orientar o posicionamento e mudanças de faixas;
- Símbolos: indicam situações específicas na via e regulamentam a preferência em entroncamentos;
- Legendas: combinação de letras e algarismos, formando mensagens para advertir os condutores acerca de situações particulares na via.

Em relação às cores, estas podem ser aplicadas da seguinte forma:

- Amarela: regulamentação de fluxos de sentidos opostos, aos controles de estacionamentos e paradas e à demarcação de obstáculos transversais à pista (lombadas físicas);
- Branca: regulamentação de fluxos de mesmo sentido, para a delimitação das pistas destinadas à circulação de veículos, para regular movimento de pedestres e em pinturas de setas, símbolos e legendas;
- Vermelha: demarcar ciclovias, ciclo-faixas e para inscrever uma cruz como símbolo indicativo de local reservado para estacionamento ou parada de veículos, para embarque e desembarque de pacientes;
- Azul: inscrever símbolo indicativo de local reservado para estacionamento ou parada de veículos para embarque e desembarque de portadores de necessidades especiais;
- Preta: propiciar contraste entre o pavimento, especialmente o de concreto e a sinalização a ser aplicada.

As tintas destinadas a pintura de sinalização horizontal devem possuir propriedades que permitam elevada resistência ao desgaste por abrasão em função da incidência do tráfego, invariabilidade na sua cor e elevada refletividade quando da incidência da luz dos veículos.

A escolha do tipo de material a ser empregado na sinalização horizontal deve ser baseada no volume de tráfego e na sua provável vida útil, ressaltando que com aumento gradativo do volume médio, seu desempenho inicial previsto é reduzido.

A Especificação de Serviço DNIT nº 100/2009 - Obras Complementares - Segurança no Tráfego Rodoviário - Sinalização Horizontal apresenta uma tabela relacionando o volume de tráfego, os materiais empregados e a provável vida útil da sinalização, conforme valores apresentados na Tabela abaixo.



**Ministério do Desenvolvimento Regional**  
Companhia de Desenvolvimento dos Vales do São Francisco e do Parnaíba  
Área de Desenvolvimento Regional e Infraestrutura

Volume de Tráfego	Provável Vida Útil *	Material
≤ 2.000	1 ano	Estireno/acrilato ou estireno butadieno
2.000 - 3.000	2 anos	Acrílica
3.000 - 5.000	3 anos	Termoplástico tipo spray
> 5.000	5 anos	Termoplástico tipo extrudado
		Termoplástico de alto relevo
		Plástico a frio
		Pré-formado termoplástico
		Laminado elastoplástico

\* A vida útil da sinalização é avaliada em função da retrorrefletividade.

Sendo a retrorrefletividade uma importante característica da sinalização horizontal, faz-se necessária a incorporação de microesferas de vidro nas tintas e massas utilizadas nas pinturas, conferindo a estas propriedades refletivas. A norma NBR 16184/2013 - Sinalização horizontal viária - Esferas e microesferas de vidros - Requisitos e métodos de ensaio adotou uma nova classificação para microesferas, dividindo-as de acordo com sua utilização, conforme abaixo descrito:

- “Tipos I-A, V e VI”: são incorporadas aos materiais termoplásticos durante sua fabricação, de modo a permanecerem internas à película aplicada, permitindo a retrorefletorização somente após o desgaste da pintura, quando se torna expostas. Tipos V e VI são específicos para termoplásticos aplicados em locais sujeitos a condições adversas de clima, com alta incidência de chuva e neblina;
- “Tipo I-B”: são incorporadas às tintas, podendo também serem incorporadas no plástico a frio conforme recomendação do fabricante, antes da sua aplicação, fornecendo retrorefletorização somente após o desgaste da película, quando se tornam expostas;
- “Tipos II-A, II-B, IIC, II-D, III e IV”: são aplicadas por aspersão, concomitantemente com a tinta, plástico a frio e o termoplástico, por aspersão ou extrusão, de modo que permaneçam na superfície da película, permitindo imediata refletorização. Os tipos III e IV são específicos para termoplásticos aplicados em
- “Tipos VII”: microesferas com  $IR > 1,9$ , as quais são aplicadas por aspersão, concomitantemente com a tinta ou o termoplástico por aspersão ou extrusão, de modo que permaneçam na superfície da película aplicada, permitindo imediata retrorefletorização. São particularmente especificadas para pistas de aeroportos e/ou locais onde a conspicuidade das marcas deva ser maximizada.

#### Critérios de Medição

A medição dos serviços de implantação, manutenção e remoção de sinalização horizontal deve ser realizada em função da área efetivamente aplicada ou removida, expressa em m<sup>2</sup>.

### 11.2. SINALIZAÇÃO VERTICAL

A sinalização vertical tem como finalidade a regulamentação do uso da via, advertir para situações potencialmente perigosas ou problemáticas do ponto de vista operacional, fornecer indicações, orientações e informações aos usuários, além de mensagens de caráter educativo, visando segurança, eficiência e conforto, melhorando o fluxo do tráfego. A sinalização vertical nas rodovias é realizada por meio de placa, painéis e dispositivos auxiliares.

#### Critérios de Medição

A medição dos serviços de sinalização vertical deve ser realizada em função da quantidade de dispositivos efetivamente implantados, sendo que para o fornecimento e implantação de placas de sinalização, certos tipos são medidos por unidade e outros por m<sup>2</sup>.



**Ministério do Desenvolvimento Regional**  
Companhia de Desenvolvimento dos Vales do São Francisco e do Parnaíba  
Área de Desenvolvimento Regional e Infraestrutura



**Ministério do Desenvolvimento Regional**  
Companhia de Desenvolvimento dos Vales do São Francisco e do Parnaíba  
Área de Desenvolvimento Regional e Infraestrutura

## **12. DRENAGEM**

O sistema de drenagem é caracterizado pelo conjunto de dispositivos indispensáveis à promoção de desvio das águas superficiais e profundas do corpo e da plataforma de estradas, bem como das respectivas áreas adjacentes. O adequado dimensionamento e a execução dos dispositivos de drenagem constituem elementos fundamentais para a qualidade final e a vida útil da rodovia ou ferrovia, para a estabilidade de taludes de corte e aterro e do próprio corpo da estrada.

Além dos dispositivos de drenagem, a implantação de uma via terrestre exige a previsão e a construção de obras de arte correntes, responsáveis pela condução das águas do talvegue de um lado da rodovia para outro.

### **12.1. SARJETAS**

As sarjetas são dispositivos de drenagem longitudinais construídos lateralmente às pistas de rolamento e às plataformas dos escalonamentos destinados a interceptar os deflúvios que podem comprometer a estabilidade dos taludes, a integridade dos pavimentos e a segurança do tráfego. Por razões de segurança, as sarjetas têm geralmente a forma triangular, trapezoidal ou semicircular.

A execução das sarjetas deve ser realizada em consonância às diretrizes preconizadas na Especificação de Serviço DNIT nº 18/2006.

### **12.2. VALETAS**

As valetas são dispositivos localizados nas cristas de cortes ou pés de aterro, conseqüentemente afastados das faixas de tráfego, com a mesma finalidade das sarjetas, mas que por escoarem maiores deflúvios ou em razão de suas características construtivas têm em geral a forma trapezoidal ou retangular.

A execução das valetas deve ser realizada em consonância às diretrizes preconizadas na Especificação de Serviço DNIT nº 18/2006.

### **12.3. MEIO FIO**

Os meios-fios são limitadores físicos da plataforma rodoviária, com diversas finalidades, entre as quais, destaca-se a função de proteger o bordo da pista dos efeitos da erosão causada pelo escoamento das águas precipitadas sobre a plataforma que, decorrentes da declividade transversal, tendem a verter sobre os taludes dos aterros. Desta forma, os meios-fios têm a função de interceptar este fluxo, conduzindo os deflúvios para os pontos previamente escolhidos para lançamento.

A execução dos meios-fios deve ser realizada em consonância às diretrizes preconizadas na Especificação de Serviço DNIT nº 20/2006.

O meio-fio deverá ser totalmente protegido nas laterais, com aterro. O aterro a ser utilizado neste serviço será, preferencialmente, o material proveniente da escavação das valas, abertura da caixa de rua.

### **12.4. ENTRADA PARA DESCIDA D'ÁGUA**

As entradas para descida d'água são dispositivos de drenagem destinados à transferência das águas captadas para canalizações ou outros dispositivos possibilitando o escoamento de forma segura e eficiente.

A execução de entradas para descida d'água deve ser realizada em consonância às diretrizes preconizadas na Especificação de Serviço DNIT nº 21/2004.

### **12.5. DESCIDA D'ÁGUA**



**Ministério do Desenvolvimento Regional**  
**Companhia de Desenvolvimento dos Vales do São Francisco e do Parnaíba**  
**Área de Desenvolvimento Regional e Infraestrutura**

As descidas d'água são dispositivos que possibilitam o escoamento das águas que se concentram em talwegues interceptados pelo terraplenagem e que vertem sobre os taludes de cortes ou de aterros. Nestas condições, para evitar os danos da erosão, torna-se necessária a sua canalização e condução por meio de dispositivos adequadamente construídos, de forma a promover a dissipação das velocidades e desenvolver o escoamento em condições favoráveis até os pontos de deságue, previamente escolhidos.

A execução das descidas d'água deve ser realizada em consonância às diretrizes preconizadas na Especificação de Serviço DNIT nº 21/2004.

**12.6. DISSIPADOR DE ENERGIA**

Os dissipadores de energia são dispositivos que visam promover a redução da velocidade de escoamento nas entradas, saídas ou mesmo ao longo da própria canalização, de modo a reduzir os riscos dos efeitos de erosão nos próprios dispositivos ou nas áreas adjacentes. A execução dos dissipadores de energia deve ser realizada em consonância às diretrizes preconizadas na Especificação de Serviço DNIT no 22/2006.

**12.7. Caixa Coletora**

As caixas coletoras são dispositivos construídos nas extremidades dos bueiros de forma a permitir a captação e transferência dos deflúvios, conduzindo-os superficialmente para as canalizações a serem construídas em nível inferior (ao da captação), garantindo ao bueiro o recobrimento necessário. A execução das caixas coletoras deve ser realizada em consonância às diretrizes preconizadas na Especificação de Serviço DNIT no 26/2004.

**12.8. Dreno Longitudinal Profundo**

Os drenos longitudinais profundos são dispositivos instalados nas camadas sub- superficiais das rodovias, em geral no subleito, de modo a permitir a captação, condução e deságue das águas que se infiltram pelo pavimento ou estão contidas no próprio maciço e que, por ação do tráfego e carregamento, podem comprometer a estrutura do pavimento e a estabilidade do corpo estradal. A execução dos drenos longitudinais profundos deve ser realizada em consonância às diretrizes preconizadas na Especificação de Serviço DNIT no 15/2006.

**12.9. Dreno Sub-superficial**

Os drenos sub-superficiais são dispositivos instalados nas camadas subjacentes dos pavimentos de cortes ou aterros que, liberando parte da água retida, aliviam as tensões e propiciam a preservação desses pavimentos. Quanto à forma construtiva, os drenos sub-superficiais podem ser cegos ou contínuos com tubos plásticos. A execução dos drenos sub-superficiais deve ser realizada em consonância às diretrizes preconizadas na Especificação de Serviço DNIT no 16/2006.

**12.10. Dreno Sub-horizontal**

Os drenos sub-horizontais são dispositivos instalados em taludes de cortes, aterros ou encostas, que visa proporcionar o escoamento das águas retidas nos maciços, de forma a aliviar os empuxos capazes de instabilizar taludes ou encostas. A execução dos drenos sub-horizontais deve ser realizada em consonância às diretrizes preconizadas na Especificação de Serviço DNIT no 17/2006.

**12.11. Boca de Lobo**

As bocas de lobo são dispositivos de captação, localizados junto aos bordos dos acostamentos ou meios-fios da malha viária urbana que, através de ramais, transferem os deflúvios para as galerias ou



**Ministério do Desenvolvimento Regional**  
**Companhia de Desenvolvimento dos Vales do São Francisco e do Parnaíba**  
**Área de Desenvolvimento Regional e Infraestrutura**

outros coletores. Por razões de segurança, as bocas de lobo são capeadas por grelhas metálicas ou de concreto. A execução das bocas de lobo deve ser realizada em consonância às diretrizes preconizadas na Especificação de Serviço DNIT no 30/2004.

**12.12. Caixa de Ligação e Passagem**

As caixas de ligação e passagem são dispositivos utilizados nas redes de águas pluviais para inspeção, manutenção, interligação, mudança de direção, conexão e entroncamento de redes auxiliares. Estes dispositivos de drenagem permitem a captação e a transferência dos deflúvios, conduzindo-os superficialmente para as canalizações a serem construídas em nível inferior ao da captação. A execução das caixas de ligação e passagem deve ser realizada em consonância às diretrizes preconizadas na Especificação de Serviço DNIT no 26/2004.

**13. OBRAS DE ARTE COMPLEMENTARES**

**13.1. BUEIROS TUBULARES**

Os bueiros tubulares são obras de arte correntes constituídas por tubos que tem por objetivo permitir a passagem livre das águas que ocorrem nas estradas. Os bueiros são compostos de duas partes, a saber: seu corpo e sua boca. O corpo de bueiro constitui a parte situada sob os cortes e aterros. As bocas de bueiros constituem os dispositivos de admissão e lançamento, a montante e a jusante, e são compostas de soleira, muro de testa e alas. Quando o nível da entrada d'água na boca de montante estiver situado abaixo da superfície do terreno natural, a boca deve ser substituída por uma caixa coletora. Em função do número de linhas dos tubos, os bueiros podem ser classificados em simples, duplos ou triplos. Bueiros com mais linhas de tubos não são recomendáveis visto que podem provocar alargamento em uma faixa muito ampla. A nomenclatura "PA" significa que os tubos de concreto armado são destinados às águas pluviais. As classes dos bueiros tubulares são definidas de acordo com os valores de carga mínima de fissura (tubos armados) ou carga isenta de dano (tubos reforçados com fibras).

O SICRO apresenta composições de custos de bueiros tubulares em função da quantidade de linhas de tubos, de seu diâmetro, da natureza dos agregados, do formato e da esconsidade das bocas dos bueiros e da classe dos bueiros, a saber:

- a) Quantidade de linhas de tubo:
  - Simples (Bueiro Simples Tubular de Concreto - BSTC);
  - Duplo (Bueiro Duplo Tubular de Concreto - BDTC);
  - Triplo (Bueiro Triplo Tubular de Concreto - BTTC).
- b) Diâmetro:
  - D = 0,40 m;
  - D = 0,60 m;
  - D = 0,80 m;
  - D = 1,00 m;
  - D = 1,20 m;
  - D = 1,50 m.
- c) Natureza dos agregados:
  - Areia extraída, brita e pedra de mão produzidas;
  - Areia, brita e pedra de mão comerciais.
- d) Bocas de bueiro:



**Ministério do Desenvolvimento Regional**  
Companhia de Desenvolvimento dos Vales do São Francisco e do Parnaíba  
Área de Desenvolvimento Regional e Infraestrutura

- Alas retas;
  - Alas esconsas.
- e) Esconsidade da boca de bueiro:
- Esconsidade 0°;
  - Esconsidade 5°;
  - Esconsidade 10°;
  - Esconsidade 15°;
  - Esconsidade 20°;
  - Esconsidade 25°;
  - Esconsidade 30°;
  - Esconsidade 35°;
  - Esconsidade 40°;
  - Esconsidade 45°.
- f) Classe de bueiro:
- PA-01;
  - PA-02;
  - PA-03;
  - PA-04.

Os detalhes de execução das bocas dos bueiros tubulares com alas esconsas encontram-se devidamente apresentados no Álbum de Projetos-Tipo de Dispositivos de Drenagem do DNIT - 4a Edição (Publicação IPR no 736).

#### Critérios de Medição

A medição dos corpos dos bueiros tubulares deve ser realizada em função de seu comprimento e dos respectivos diâmetros dos tubos. Já as bocas dos bueiros e os dentes dos berços devem ser medidas em unidades.

### 13.2. BUEIROS CELULARES

Os bueiros celulares de concreto são obras de arte correntes que se instalam no fundo dos talvegues e, em geral, correspondem a cursos d'água permanentes. Por razões construtivas e estruturais são construídos em seções geometricamente definidas, na forma de retângulos ou quadrados, podendo ser executados em linhas simples, duplas ou triplas, separadas por septos verticais. Suas extremidades são providas de bocas formadas por alas, testas e calçadas, também em concreto, constituindo-se em uma peça única. Os bueiros celulares de concreto podem ser moldados in loco ou pré-moldados.

O SICRO apresenta composições de custos de bueiros celulares em função da quantidade de células, de sua seção transversal, da altura do aterro sobre o bueiro, da natureza dos agregados ou da esconsidade das bocas dos bueiros, a saber:

- a) Quantidade de células:
- Célula única (Bueiro Simples Celular de Concreto - BSCC);
  - Célula dupla (Bueiro Duplo Celular de Concreto - BDCC);
  - Célula tripla (Bueiro Triplo Celular de Concreto - BTCC).



**Ministério do Desenvolvimento Regional**  
Companhia de Desenvolvimento dos Vales do São Francisco e do Parnaíba  
Área de Desenvolvimento Regional e Infraestrutura

b) Seção transversal:

- 1,50 x 1,50 m;
- 2,00 x 2,00 m;
- 2,50 x 2,50 m;
- 3,00 x 3,00 m.

c) Altura do aterro sobre a galeria:

- 0,00 a 1,00 m;
- 1,00 a 2,50 m;
- 2,50 a 5,00 m;
- 5,00 a 7,50 m;
- 7,50 a 10,00 m;
- 10,00 a 12,50 m;
- 2,50 a 15,00 m.

d) Natureza dos agregados:

- Areia extraída e brita produzida;
- Areia comercial e brita comercial.

e) Escondidade da boca de bueiro

- Escondidade 10°;
- Escondidade 15°;
- Escondidade 30°;
- Escondidade 45°.

As quantidades e os consumos das composições de custos de bueiros celulares encontram-se devidamente apresentadas no Álbum de Projetos-Tipo de Dispositivos de Drenagem do DNIT - 4a Edição (Publicação IPR no 736).

#### Critérios de Medição

Os corpos dos bueiros celulares devem ser medidos em função de seu comprimento, em metros, e suas bocas em unidades. O custo unitário dos serviços compreende o fornecimento dos materiais, dos equipamentos e da mão de obra, com seus respectivos encargos.

### 13.3. BUEIROS PRÉ-MOLDADOS

Os bueiros pré-moldados de concreto possuem a mesma finalidade que os moldados no local. Estes dispositivos são normalmente utilizados como galerias de águas pluviais com o objetivo de transpor córregos e riachos interceptados pela rodovia ou ainda como galerias técnicas.

As bocas, o corpo, as aduelas dos bueiros pré-moldados de concreto devem ser as mesmas definidas para os bueiros celulares moldados no local, conforme dimensões e especificações técnicas apresentadas no Álbum de Projetos-Tipo de Dispositivos de Drenagem do DNIT - 4a Edição (Publicação IPR no 736).

#### Critérios de Medição



**Ministério do Desenvolvimento Regional**  
Companhia de Desenvolvimento dos Vales do São Francisco e do Parnaíba  
Área de Desenvolvimento Regional e Infraestrutura

A medição dos serviços relacionados ao corpo de bueiros pré-moldados de concreto deve ser realizada em função de seu comprimento, em metros, enquanto o de suas bocas deve ser realizada em unidade.

#### 13.4. BUEIROS METÁLICOS

Os bueiros metálicos são estruturas fabricadas em chapas de aço corrugado, fixadas por parafusos e porcas ou grampos especiais, de alta eficiência e resistência estrutural com a finalidade de captar e escoar os cursos d'água de modo a evitar prejuízos à via. Quanto à forma da seção, os bueiros metálicos corrugados podem ser: circulares, em arco semicircular, ovoides, lenticulares ou elípticas. Os bueiros metálicos são utilizados em obras de infraestrutura de transportes, de construção viária, de drenagem, de saneamento e de mineração e possuem diferentes aplicações, a saber:

- Bueiros e galerias de drenagem;
- Canalizações de córregos e rios;
- Drenagem pluvial e esgoto;
- Passagem inferior;
- Cobertura para correias transportadoras.

#### 13.5. Bueiros Metálicos sem Interrupção do Tráfego (Tunnel Liner)

Os bueiros metálicos executados sem interrupção do tráfego são destinados ao escoamento de cursos d'água permanentes ou temporários, por meio de aterros executados por processo não destrutivo. São utilizadas chapas de aço corrugadas, fixadas por parafusos e porcas ou grampos especiais, com o avanço de instalação sendo alcançado por meio do processo construtivo denominado tunnel liner.

A técnica executiva tunnel liner permite a construção de pequenos ou médios túneis sem interferência na superfície. O procedimento consiste na escavação da frente de ataque e montagem do primeiro anel, ajustando-se as chapas ao terreno e fixando-as umas às outras com porcas e parafusos.

Posteriormente, são continuamente repetidas as etapas de escavação e montagem dos anéis até a sua conclusão. Ao final de cada novo segmento do túnel, torna-se possível a imediata escavação para o anel seguinte sem a necessidade de interrupção ou paralisação dos serviços.

Os bueiros metálicos sem interrupção do tráfego (tunnel liner) possuem diversas aplicações nas obras, podendo ser destacado as seguintes:

- Galerias de drenagem pluvial e esgoto;
- Passagens de pedestres e veículos;
- Aplicações em obras metroviárias;
- Aplicações em mineração;
- Recuperação de galerias obstruídas ou deterioradas;
- Tubos camisa para proteção mecânica de tubulações de água, esgoto, combustíveis e demais instalações;
- Canalização de córregos;
- Reforço estrutural para túneis.

Critérios de Medição



**Ministério do Desenvolvimento Regional**  
**Companhia de Desenvolvimento dos Vales do São Francisco e do Parnaíba**  
**Área de Desenvolvimento Regional e Infraestrutura**

A medição dos serviços deve ser realizada em função do comprimento dos bueiros metálicos efetivamente executados. Os custos unitários dos serviços compreendem o fornecimento de todos os materiais, dos equipamentos e da mão de obra, com seus respectivos encargos.


#### **14. ENTREGA DA OBRA**

A obra será entregue em perfeito estado de limpeza e conservação, com todas as implantações de base estabilizada, emulsão asfáltica RR-2C para pintura de ligação, Emulsão CM-30 para imprimação, emulsão asfáltica RR-2C para TSD, concreto para meio-fio e sarjeta e pintura de faixas em perfeitas condições de funcionamento e devidamente testada. Uma vistoria final da obra deverá ser feita pela CONTRATADA, antes da comunicação oficial do término da mesma, acompanhada pela FISCALIZAÇÃO. Será, então, firmado o Termo de Entrega Provisória, onde deverão constar todas as pendências e/ou problemas verificados na vistoria.

#### **15. PRESCRIÇÕES DIVERSAS**

Todas as imperfeições decorrentes da obra como: implantações de base estabilizada, emulsão asfáltica RR-2C para pintura de ligação, Emulsão CM-30 para imprimação, emulsão asfáltica RR-2C para TSD, concreto para meio-fio e sarjeta e pintura de faixas, deverão ser corrigidas pela CONTRATADA, sem qualquer acréscimo a ser pago pela CONTRATANTE.

Os serviços contratados serão executados rigorosamente de acordo com estas especificações, Normas da ABNT, projetos e demais elementos nele referidos. Todos os materiais serão fornecidos pela Empreiteira. É obrigatória a comprovação da regularidade ambiental e mineral em caso de exploração dos materiais, conforme legislação vigente. Toda a mão de obra será fornecida pela Empreiteira. Serão impugnados pela Fiscalização todos os trabalhos que não satisfaçam às condições contratuais. Ficará a Empreiteira obrigada a demolir e a refazer os trabalhos impugnados logo após a oficialização pela Contratante, ficando por sua conta exclusiva as despesas decorrentes dessas providências. Os materiais a serem empregados deverão ser novos, adequados aos tipos de serviços a serem executados e atenderem às Especificações. Em nenhuma hipótese será admitido o uso de resquícios de materiais de outras obras. A Empreiteira manterá na obra engenheiros, mestres, operários e funcionários administrativos em número e especialização compatíveis com a natureza dos serviços, bem como materiais em quantidades suficientes para execução dos trabalhos. A Empreiteira será responsável pelos danos causados a Contratante e a terceiros, decorrentes de sua negligência, imperícia e omissão. Caberá à Empreiteira toda a responsabilidade por quaisquer danos decorrentes de negligência durante a execução dos serviços, até a entrega definitiva dos mesmos. Serão de responsabilidade da Contratada a vigilância e proteção de todos os materiais e equipamentos no local dos serviços, inclusive do canteiro e demais instalações. A utilização de equipamentos, aparelhos e ferramentas deverão ser apropriados a cada serviço. Cabe à Empreiteira elaborar, de acordo com as necessidades da obra ou a pedido da Fiscalização, desenhos de detalhes de execução, os quais serão previamente examinados e autenticados, se for o caso, pela Contratante.

	<b>CÓDIGO</b>	<b>DATA DE APROVAÇÃO</b> <b>XX/XX/2021</b>	<b>INSTRUMENTO / N°</b> <b>AR N°</b>	<b>PÁGINA</b> <b>1 / 8</b>
<b>PROCEDIMENTO - ENQUADRAMENTO DAS VIAS PARA OBRAS DE PAVIMENTAÇÃO</b>				

## SUMÁRIO

**1 OBJETIVO, 02/05**

**2 DEFINIÇÕES, 02/05**

**3 DESCRIÇÃO DOS PROCEDIMENTOS, 03/05**

**4 DISPOSIÇÕES FINAIS, 04/05**

**Anexos**

	<b>PROCEDIMENTO - ENQUADRAMENTO DAS VIAS PARA OBRAS DE PAVIMENTAÇÃO</b>	<b>PÁGINA</b> <b>2 / 8</b>
-----------------------------------------------------------------------------------	-------------------------------------------------------------------------	-------------------------------

## 1 OBJETIVO

Este procedimento tem por finalidade o atendimento às providências determinadas no Acórdão nº 1213/2021-TCU-Plenário para, no âmbito da Sede e Superintendências Regionais da Codevasf:

- (i) Definir os critérios técnicos e os procedimentos que devem ser adotados pela Sede e Superintendências Regionais para avaliar, comprovar e controlar o enquadramento das vias indicadas para intervenção aos padrões de projetos licitados por meio de pregões eletrônicos promovidos com vistas ao registro de preços de serviços de pavimentação de vias públicas situadas na área de atuação da Codevasf;
- (ii) Formalizar os procedimentos e controles a serem adotados na realização dos ajustes de projetos executivos das vias objeto de intervenção aos padrões de projeto referidos no item anterior, de modo que reste demonstrada e assegurada a integral compatibilidade dos serviços demandados com os contratados em termos de qualidade e quantidades.

## 2 DEFINIÇÕES

Neste procedimento, os termos ou expressões têm o seguinte significado e/ou interpretação:

**CODEVASF** – Companhia de Desenvolvimento dos Vales do São Francisco e do Parnaíba – Empresa pública vinculada ao Ministério do Desenvolvimento Regional MDR, com sede no Setor de Grandes Áreas Norte, Quadra 601 – Lote 1 – Brasília-DF.

**CONTRATADA** – Empresa licitante selecionada e contratada pela CODEVASF para a execução dos serviços.

**CONTRATO** – Documento, subscrito pela CODEVASF e a licitante vencedora do certame, que define as obrigações e direitos de ambas com relação à execução dos serviços.

**ESPECIFICAÇÃO TÉCNICA** – Documento que descreve, de forma precisa, completa e ordenada, os materiais e os procedimentos de execução a serem adotados na construção. Têm como finalidade complementar a parte gráfica do projeto.

**FISCALIZAÇÃO** – Equipe da CODEVASF indicada para exercer em sua representação a fiscalização do contrato.

**PROJETO EXECUTIVO** – É o conjunto dos elementos necessários e suficientes à execução completa da obra ou serviços de engenharia, de acordo com as normas pertinentes da Associação Brasileira de Normas Técnicas – ABNT.

**SUPERINTENDÊNCIA REGIONAL** – Unidade executiva descentralizada subordinada diretamente à presidência da CODEVASF, situada em Brasília /DF, em cuja jurisdição territorial localizam-se os serviços de engenharia objeto deste procedimento.

	<b>PROCEDIMENTO - ENQUADRAMENTO DAS VIAS PARA OBRAS DE PAVIMENTAÇÃO</b>	<b>PÁGINA</b> <b>3 / 8</b>
----------------------------------------------------------------------------------	-------------------------------------------------------------------------	-------------------------------

### 3 DESCRIÇÃO DOS PROCEDIMENTOS

#### 3.1 Enquadramento de vias para obras de pavimentação

Após a conclusão do procedimento licitatório, a Sede e/ou Superintendência Regional deverão receber do beneficiário a indicação da localidade e vias que apresentam necessidade de intervenções com a execução de obras de pavimentação.

Será destacada uma equipe técnica, que realizará a visita à localidade e vias indicadas, com o objetivo de avaliar o enquadramento das mesmas aos padrões de projeto licitado.

Os critérios técnicos a serem observados para enquadramento das vias são:

- a) A via deverá estar localizada dentro do limite da área de atuação da Codevasf, definido na Lei nº 6.088/1974, que dispõe sobre a criação da Codevasf, alterado pela Lei nº 14.053/2020.
- b) A via deverá ser integralmente pública, conforme declaração detalhada emitida pela Prefeitura Municipal, indicando as coordenadas geográficas (UTM) do início e fim da via, bem como a confirmação de que a mesma é de domínio público.
- c) A via deverá ser de utilização local, já consolidada, ou seja, apresentar boas condições de trafegabilidade para tráfego leve (trânsito de pedestres, veículos de passeio e veículos comerciais leves), não sendo permitido o enquadramento caso a via necessite de estudos de tráfego, estudos de cargas, ensaios geotécnicos ou quaisquer outros estudos técnicos prévios à execução dos serviços.
- d) A via deverá apresentar topografia compatível, ou seja, com baixa declividade, de maneira que a drenagem seja superficial. A via não poderá ser considerada “enquadrada” em caso de necessidade de execução de drenagem profunda ou obras de arte.
- e) A via não poderá apresentar material de 3ª categoria na superfície, não sendo permitido o enquadramento em caso de necessidade de utilização de quaisquer artifícios para retirada ou explosão de rochas.

A equipe técnica deverá preencher o Formulário – Checklist de Enquadramento de Vias constante no Anexo I.

Para que a via seja considerada “enquadrada”, todos os itens dos critérios técnicos devem ser assinalados com “SIM” no Formulário – Checklist de Enquadramento de Vias, confirmando a consonância com os projetos licitados e a possibilidade de intervenção na via indicada.

Ato contínuo, a equipe técnica deverá elaborar Nota Técnica, conforme modelo constante no Anexo II, contendo Relatório Fotográfico (Anexo III), podendo contemplar informações de mais

	<b>PROCEDIMENTO - ENQUADRAMENTO DAS VIAS PARA OBRAS DE PAVIMENTAÇÃO</b>	<b>PÁGINA</b> <b>4 / 8</b>
----------------------------------------------------------------------------------	-------------------------------------------------------------------------	-------------------------------

de uma via ou localidade indicada, desde que devidamente discriminadas no corpo do documento quanto ao enquadramento nos critérios técnicos estabelecidos.

### **3.2 Projeto Executivo**

Quando da elaboração do Projeto Executivo, seja pela Codevasf ou pela Contratada, as informações descritas no Formulário – Checklist de Enquadramento de Vias devem ser utilizadas para assegurar a compatibilidade dos serviços demandados com os contratados e garantir padrões de qualidade e quantidade das obras.

Caso o Projeto Executivo aponte a necessidade de realização de intervenções fora do padrão de especificações contidas no projeto licitado, não identificadas no momento da vistoria e preenchimento do Formulário – Checklist de Enquadramento de Vias, como por exemplo, escavações em rochas, drenagem profunda, dentre outras, a via indicada deverá ser substituída por outra que se enquadre aos critérios técnicos estabelecidos no item 3.1. Um novo Formulário – Checklist de Enquadramento de Vias deverá ser preenchido contendo tais informações.

A Ordem de Serviço para execução dos serviços de pavimentação somente poderá ser emitida após aprovação do Projeto Executivo pela Codevasf.

Caso a via indicada seja considerada como “não enquadrada”, deverá ser feita uma avaliação, no ato da visita, para identificação/substituição por outras vias que atendam aos critérios técnicos estabelecidos no Formulário – Checklist de Enquadramento de Vias. O formulário deverá ser arquivado para eventuais consultas futuras.

## **4 DISPOSIÇÕES FINAIS**

Dúvidas de interpretação do presente Procedimento serão dirimidas pela Área de Gestão Estratégica no que se refere ao teor redacional, pela Área de Desenvolvimento Integrado e Infraestrutura – AD quanto ao mérito técnico-operacional do documento.

Os casos omissos devem ser submetidos à Área de Desenvolvimento Integrado e Infraestrutura – AD e poderão ser apreciados pela Diretoria Executiva – DEX, se necessário.

## **LISTA DE ANEXOS**


ANEXO I – Formulário – Checklist de Enquadramento de Vias

ANEXO II - Nota Técnica (modelo)

ANEXO III – Relatório Fotográfico (modelo)

	<b>PROCEDIMENTO - ENQUADRAMENTO DAS VIAS PARA OBRAS DE PAVIMENTAÇÃO</b>	<b>PÁGINA</b> 5 / 8
-----------------------------------------------------------------------------------	-------------------------------------------------------------------------	------------------------

### ANEXO I - Formulário – Checklist de Enquadramento de Vias

 <b>CHECKLIST DE ENQUADRAMENTO DE VIAS</b>			
ESTADO: <i>Inserir Estado</i>		MUNICÍPIO: <i>Inserir Município</i>	
LOCALIZAÇÃO DA VIA: <i>Inserir bairro, coordenadas de localização da via (UTM)</i>			
EDITAL: <i>Inserir Edital de Referência</i>		CONTRATO Nº: <i>Inserir número do Contrato</i>	
CRITÉRIOS TÉCNICOS	SIM	NÃO	OBSERVAÇÕES
1. A via indicada está localizada dentro do limite da área de atuação da Codevasf?			<i>Informar se a via indicada está localizada na área da Sede ou Superintendência Regional, indicando qual.</i>
2. A via indicada é integralmente de domínio público?			<i>Informar nº do Decreto Municipal ou outro documento de referência..</i>
3. A via indicada apresenta boas condições de trafegabilidade para tráfego leve (trânsito de pedestres, veículos de passeio e veículos comerciais leves)?			<i>Informar condições gerais de utilização da via.</i>
4. A via possui baixa declividade, compatível com drenagem superficial?			<i>Informar condições gerais em relação à execução da drenagem da via.</i>
5. É dispensada a realização de obras complementares (drenagem profunda, escavação de rochas, remoção de pavimento existente, etc)?			<i>Informar quais obras complementares são necessárias, se for o caso.</i>
INFORMAÇÕES ADICIONAIS: <i>Inserir outras informações relevantes, se for o caso.</i>			
A via indicada pode ser enquadrada para intervenção, de acordo com o projeto licitado*? ( ) Sim ( ) Não			
Local e data: <i>Inserir local e data de realização da vistoria.</i>		Responsável pelo preenchimento: <i>Inserir nome, matrícula e assinatura.</i>	

\* Para que a via seja considerada "enquadrada", todos os itens dos critérios técnicos devem ser assinalados como "SIM". Em caso de "NÃO" ser assinalado em algum dos itens, deve ser apresentada justificativa detalhada no campo "Informações Adicionais".

	<b>PROCEDIMENTO - ENQUADRAMENTO DAS VIAS PARA OBRAS DE PAVIMENTAÇÃO</b>	<b>PÁGINA</b> <b>6 / 8</b>
-----------------------------------------------------------------------------------	-------------------------------------------------------------------------	-------------------------------

## ANEXO II - Nota Técnica (modelo)

### NOTA TÉCNICA

**NÚMERO:** XX/2021

**DATA:** (XX/XX/XXX)

**ORIGEM:** XX/XX/XX

**REFERÊNCIA:** SRP – Pavimentação – SRP nº XXXX – - UF XXXs

**OBJETIVO:** Relatório de visita técnica para XXXXXXXX

**HISTÓRICO E CONTEXTUALIZAÇÃO:** Em XX/XX/XXX foram indicadas as seguintes vias XXXXXX para pavimentação, no município de XXXXX, no estado do XXXX.  
No dia XX/XXX/XXX foi realizada visita técnica ao município ora mencionado, nas seguintes vias: XXXXXXXX.

**ANÁLISE TÉCNICA:** As vias sugeridas foram visitadas e vistoriadas conforme Relatório Fotográfico anexo.  
Não foram encontrados impeditivos técnicos para a pavimentação das vias vistoriadas, que poderão receber os serviços discriminados na Ata de Registro de Preços nº XXX/XX para pavimentação em XXXX.

**FUNDAMENTAÇÃO LEGAL:** Ata de Registro de Preços nº XX/XXXX, Lei 13.303/2016

**CONSIDERAÇÕES FINAIS:** As vias encontram-se aptas a receberem os serviços de pavimentação em XXXX, no valor de R\$ XXXXX, conforme ofício nº XXX/XXXX.

**FONTE DE PESQUISA:** Visita técnica ao município de XXX, no estado do XXX.

**RESPONSÁVEL PELAS INFORMAÇÕES:**

	<b>PROCEDIMENTO - ENQUADRAMENTO DAS VIAS PARA OBRAS DE PAVIMENTAÇÃO</b>	<b>PÁGINA</b> <b>7 / 8</b>
-----------------------------------------------------------------------------------	-----------------------------------------------------------------------------	-------------------------------

XXXXXXXX

---

NOME COMPLETO DO RESPONSÁVEL PELA NOTA TÉCNICA

---

ASSINATURA / CARIMBO

**DE ACORDO:**

XXXXXXXX

---

NOME COMPLETO DO SUPERIOR HIERÁRQUICO

---

ASSINATURA / CARIMBO

	<b>PROCEDIMENTO - ENQUADRAMENTO DAS VIAS PARA OBRAS DE PAVIMENTAÇÃO</b>	<b>PÁGINA</b> <b>8 / 8</b>
-----------------------------------------------------------------------------------	-------------------------------------------------------------------------	-------------------------------

### ANEXO III – Relatório Fotográfico (modelo)

#### Relatório Fotográfico

OBRA: Pavimentação em XXXXX, Ata de Registro de Preços nº XXXX

MUNICÍPIO/ESTADO: XXXX –XX

Foi realizada a visita técnica nas vias localizadas no município de XXX, no estado do XXXXX, conforme relação a seguir: XXXXXXXXXXX.

Os trechos solicitados foram vistoriados e considerados aptos a receberem os serviços em questão.

A relação fotográfica encontra-se a seguir:



*Figura 1 - Inserir localização da via*

Local e data: XX/XX/XXXX

Responsável pelas informações: \_\_\_\_\_

MATRIZ DE RISCOS			
	Item de serviço	Riscos associados	Competência
1	<b>Projeto</b>		
	a) Modificação do projeto no transcorrer as obra por solicitação da Codevasf	Aumento de custos Necessidade de novos materiais	Codevasf
	b) Inadequação para provimento dos serviços na qualidade, quantidade e custo.	Aumento dos custos de implantação e inadequação dos serviços.	Contratado
	c) Estimativa incorreta de prazo	Atraso na entrega, aumento do custo	Contratado
	d) Custo dos Insumos	Inflação/flutuação de câmbio. Aumentos não desproporcionais de custo de insumos.	Contratado
2	<b>Mobilização</b>		
	a) Atraso na Mobilização	Não atendimento por parte do contratado do requisitos contratuais na fase de mobilização	Contratado
	b) Insumos e materiais	Indisponibilidade de insumos materiais para início da obra	Contratado
	c) Licenças	Não cumprimento das condicionantes da licença ambiental e/ou dos requisitos técnicos dos órgãos envolvidos (Prefeitura, órgão ambiental, DNIT, IPHAN, DER, etc.)	Contratado
3	<b>Terraplenagem</b>		Contratado
	a) Limpeza do sub-leito/via existente	Volume de material de limpeza não previsto no projeto executivo com carga, transporte e disposição/espalhamento	Contratado
	b) Escavação/rebaixamento do grade	Volume não previsto no Projeto executivo por necessidade de rebaixamento de grade, momento de transporte, escavação, carga, transporte, bota-fora de material e espalhamento	Contratado
	c) Solos inservíveis ou escavação para rebaixamento de grade da via)	Volume não previsto no Projeto Executivo de escavação, carga, transporte, bota-fora de material e espalhamento e reposição de material qualificado	Contratado
	d) Material de jazida/Pedreira	Origem dos materiais ou acréscimo do número de fontes. Alteração da DMT não prevista em Projeto Executivo.	Contratado
	e) Perda de serviços	Refazimento de serviços conclusos e/ou bloqueados, perdidos por questões climáticas;	Contratado
	f) Patrimônio Arqueológico	Custos e atrasos associados com descobertas arqueológicas ou outras interferências com patrimônio cultural	Contratado
4	<b>Pavimentação</b>		
	a) Insumos e materiais	Fornecimento de insumos e/ou equipamentos pelo contratado que não atendam as especificações da Codevasf	Contratado
	b) Desvios de tráfego	Custos adicionais para manutenção e operação de desvios de tráfego	Contratado
	c) Restrição de horário de trabalho	Restrições para trabalho noturno, fins de semana ou horários determinados	Contratado
	d) Aquisição de material betuminoso	Aumentos desproporcionais dos insumos betuminosos	Codevasf
	e) Transporte de material betuminoso	Variação de DMT não prevista no Projeto Exeutivo	Contratado

5	<b>Drenagem</b>		
	Solução/ateração da metodologia constante Projeto Executivo	Alteração do método construtivo de elementos de drenagem previsto no projeto executivo para adequar às condições de campo encontradas	Contratado
6	<b>Sinalização</b>		
	Sinalização provisória – fase de obras	Acréscimo de quantitativo, para adequar ao ritmo e à sequência construtiva da obra	Contratado
	Desvios de tráfego	Custos adicionais para manutenção e operação de desvios de tráfego	Contratado
7	<b>Interferências</b>		
	a) Linhas de energia (redes de alta e baixa tensão) telecomunicações e saneamento – remanejamento	Remanejar interferências	Codevasf
	b) Dutos e Tubulações de Gás ou petróleo – remanejamento	Remanejar interferências além daquelas claramente previstas no Edital, seus Anexos e no Critério de Pagamento	Codevasf
	c) Linhas de energia, redes de telecomunicações e saneamento – interferência executiva	Alterar sequência construtiva, devido à reprogramações nos remanejamentos de redes de interferências	Contratado
8	<b>Meio ambiente</b>		
	Licenciamento ambiental	Aumento de custos devido ao tempo para atendimento da legislação ambiental	Contratado
9	<b>Demais serviços</b>		
	Frentes de serviços	Aumento de frentes de serviços para finalizar obra	Contratado
	Ajuste de escopo	Adequação no escopo da contratação, incluindo, entre outros: - extensão de ruas	Codevasf
10	<b>Limpeza Geral</b>		
	Limpeza de terreno	Acréscimo de volume em decorrência de material depositado e/ou encontrado durante a vigência do contrato	Contratado
11	<b>Gerais</b>		
	a) Greve	Ocorrência de greve dos funcionários da contratada	Contratado
	b) Caso Fortuito, Força Maior	Situações de obra que configurem caso fortuito ou força maior como enxurradas, escorregamentos, desabamentos, enchentes etc.	Codevasf
	c) Roubo, furto, vandalismo, depredações, perdas	Custos adicionais causados por roubo, furto, vandalismo, depredação ou perda	Contratado
	d) Segurança no trabalho	Acidentes de trabalho levando a interrupção ou paralização das obras.	Contratado
	e) Legislação	Alterações na legislação ou outras normas que impliquem em aumento de custos ou diminuição de faturamento	Codevasf
	f) Descarte inadequado de resíduos perigosos	Custos de multas ou ações civis públicas por descarte inadequado	Contratado
	g) Anulação	Anulação do CONTRATO por vícios insanáveis	Contratado
	h) Danos causados a infraestruturas de terceiros e de órgãos públicos	Custos de Indenização/multa/reparo	Contratado
i) Ações trabalhistas	Custos de condenações, pagamento de ações trabalhistas ou previdenciárias de profissionais contratados ou subcontratados	Contratado	

**ANEXO 11 – Relação de municípios na área de atuação da Codevasf no estado do Amapá.**

<i>MUNICÍPIO</i>	<i>Parcial/Integral na Área de Atuação da Codevasf</i>	<i>BACIA(S)</i>
AMAPÁ	INTEGRAL	ARAGUARI-AP e OUTRAS BACIAS DO AMAPÁ
CALÇOENE	INTEGRAL	ARAGUARI-AP e OUTRAS BACIAS DO AMAPÁ
CUTIAS	INTEGRAL	ARAGUARI-AP e OUTRAS BACIAS DO AMAPÁ
FERREIRA GOMES	INTEGRAL	ARAGUARI-AP e OUTRAS BACIAS DO AMAPÁ
ITAUBAL	INTEGRAL	OUTRAS BACIAS DO AMAPÁ
LARANJAL DO JARI	INTEGRAL	ARAGUARI-AP e OUTRAS BACIAS DO AMAPÁ
MACAPÁ	INTEGRAL	ARAGUARI-AP e OUTRAS BACIAS DO AMAPÁ
MAZAGÃO	INTEGRAL	ARAGUARI-AP e OUTRAS BACIAS DO AMAPÁ
OIAPOQUE	INTEGRAL	ARAGUARI-AP e OUTRAS BACIAS DO AMAPÁ
PEDRA BRANCA DO AMAPARI	INTEGRAL	ARAGUARI-AP e OUTRAS BACIAS DO AMAPÁ
PORTO GRANDE	INTEGRAL	ARAGUARI-AP e OUTRAS BACIAS DO AMAPÁ
PRACUÚBA	INTEGRAL	ARAGUARI-AP e OUTRAS BACIAS DO AMAPÁ
SANTANA	INTEGRAL	OUTRAS BACIAS DO AMAPÁ
SERRA DO NAVIO	INTEGRAL	ARAGUARI-AP e OUTRAS BACIAS DO AMAPÁ
TARTARUGALZINHO	INTEGRAL	ARAGUARI-AP e OUTRAS BACIAS DO AMAPÁ
VITÓRIA DO JARI	INTEGRAL	OUTRAS BACIAS DO AMAPÁ



**Ministério do Desenvolvimento Regional**  
Companhia de Desenvolvimento dos Vales do São Francisco e do Parnaíba

# Minuta

**CONTRATO** que entre si fazem a **COMPANHIA DE DESENVOLVIMENTO DOS VALES DO SÃO FRANCISCO E DO PARNAÍBA-CODEVASF** e a empresa **XXXXXXXXXXXXXXXXXXXX**, na forma abaixo

**A Companhia de Desenvolvimento dos Vales do São Francisco e do Parnaíba - CODEVASF**, empresa pública federal, com atual denominação social por força da Lei nº 9.954, de 06 de janeiro de 2000 e regido por seu Estatuto Social da Codevasf aprovado pelo Decreto nº 8.258, de 29 de maio de 2014, e alterado pela Ata da Assembleia Geral Ordinária de 11 de novembro de 2020 e Ata da Assembleia Geral Extraordinária de 29 de janeiro de 2021, inscrita no CNPJ/MF sob o nº 00.399.857/0001-26, com sede em Brasília, Distrito Federal, no Setor de Grandes Áreas Norte - SGAN, Quadra 601, Conjunto I, doravante denominada **CODEVASF**, neste ato representada por **MARCELO ANDRADE MOREIRA PINTO**, Diretor-Presidente da Codevasf, brasileiro, casado, portador da Carteira de Identidade nº 083.742.727, expedida pela SSP/BA, e do CPF 008.261.025-81, residente e domiciliado em Brasília/DF e pela Diretor da Área de Desenvolvimento Integrado e Infraestrutura da Codevasf, brasileiro, **profissão**, portador do Documento de Identidade nº **XXXXXXX**, CPF nº **XXXXXXX**, residente e domiciliado nesta capital, e a empresa **XXXXXXX**, inscrita no CNPJ/MF sob o nº **XXXXXXX**, estabelecida na **XXXXXXX**, Estado **XXXXXXX**, CEP **XXXXXXX**, doravante denominada **CONTRATADA**, neste ato representada por **XXXXXXX**, (**qualificação**), portador da Cédula de Identidade nº **XXXXXXX**, inscrito no CPF/MF sob o nº **XXXXXXX**, resolvem assinar o presente Contrato, de acordo com a autorização da Diretoria Executiva da Codevasf, expressa na Resolução nº **XXX**, de **XXX** de **XXX**, constante à fl **XXX** do Processo nº 59500.001831/2021-43-e, que, na forma do art. 68 da Lei nº 13.303/2016, de 30/06/2016, será regulado pelas cláusulas e condições seguintes e pelos preceitos de direito público, aplicando-se supletivamente, os princípios da teoria geral dos contratos e as disposições de direito privado, sob as seguintes cláusulas e condições:

## **1. Cláusula Primeira – OBJETO**

- 1.1.** Prestação de serviços de pavimentação asfáltica com aplicação de concreto betuminoso usinado a quente (CBUQ), em vias urbanas e rurais de municípios diversos inseridos na área de atuação da Codevasf, no estado do Amapá, em um total de 588.000m<sup>2</sup>.
- 1.2.** Os serviços objeto deste Contrato encontram-se descritos e caracterizados no **item 5 do Termo de Referência, Anexo I do Edital nº 77/2021**.
- 1.3.** O presente contrato rege-se pelas disposições do Decreto nº 10.024/2019, de 20/9/2019, tendo sido a licitação realizada nos termos da Lei 10.520/2002, de 17/7/2002, sob a forma



**Ministério do Desenvolvimento Regional**  
**Companhia de Desenvolvimento dos Vales do São Francisco e do Parnaíba**

de PREGÃO ELETRÔNICO, através do modo de disputa ABERTO, segundo disposições das legislações supracitadas, e suas alterações posteriores.

**2. Cláusula Segunda - DOCUMENTOS**

- 2.1.** Os serviços objeto deste contrato serão executados com fiel observância a este instrumento e demais documentos a seguir mencionados, que integram o presente contrato, independentemente de transcrição:
- a) Edital nº 77/2021 e seus Anexos;
  - b) Termo de Referência e Anexos;
  - c) Matriz de Riscos;
  - d) Proposta da CONTRATADA, e sua documentação, datada de **XX/XX/XXXX**;
  - e) Demais documentos contidos no Processo nº 59500.001831/2021-43-e.
- 2.2.** Em caso de divergência entre os documentos mencionados nos itens anteriores e os termos deste contrato, prevalecerão os termos deste último.

**3. Cláusula Terceira - PRAZO**

- 3.1.** O prazo de vigência da Ata de Registro de Preços é de 12 (doze) meses, contados da data da assinatura, e não admite prorrogação.
- 3.2.** O prazo de vigência dos contratos firmados a partir do presente SRP será a partir da data de emissão da Ordem de Serviço, contado em dias consecutivos, com prazo de execução do objeto de 12 (doze) meses.
- 3.3.** A emissão da Ordem de Serviço só ocorrerá após a anuência ambiental, conforme legislação do município ao qual serão realizados os serviços.

**4. Cláusula Quarta – VALOR**

- 4.1.** O valor total deste contrato é de **R\$ \_\_\_\_\_** ( \_\_\_\_\_ ), obedecido ao preço global constante da Proposta de Preços da CONTRATADA.
- 4.2.** O valor-teto estabelecido na Nota de Empenho emitida pela Codevasf não poderá ser ultrapassado pela CONTRATADA, salvo no caso de expedição de empenho complementar.
- 4.3.** A infringência do disposto na subcláusula anterior impedirá a CONTRATADA de participar de novas licitações ou assinar contratos com a Codevasf, pelo prazo de 06 (seis) meses, a partir da verificação do evento.
- 4.4.** Nos preços propostos estão incluídos todos os custos, impostos e taxas, emolumentos e tributos, leis sociais, lucro, despesas indiretas, encargos sociais e previdenciários, BDI, mão-de-obra, fornecimento de materiais, ferramentas e equipamentos necessários à sua execução e quaisquer outros que incidam ou venham a incidir, direta ou indiretamente, sobre os serviços. No caso de omissão das referidas despesas, considerar-se-ão inclusas no valor global apresentado.



## 5. Cláusula Quinta – RECURSOS ORÇAMENTÁRIOS

- 5.1. As despesas correrão à conta de créditos do programa de trabalho XXXXXXXXXXXX – XXXXXXXX, PO XXXX – XXXXXXXXXXXX, GND X –XXXX, sob gestão da Área de Desenvolvimento Integrado e Infraestrutura da Codevasf - AD.

## 6. Cláusula Sexta - SERVIÇOS EXTRACONTRATUAIS

- 6.1. Respeitados os limites estabelecidos no parágrafo 1º do artigo 81 da Lei 13.303/2016, os serviços eventualmente necessários e não previstos na Planilha de Preços deverão ter execução previamente autorizada por Termo de Alteração Contratual.
- 6.2. Devem ser registradas por meio de termo aditivo eventuais alterações que ocorrerem durante a execução do contrato, especialmente, as referentes aos serviços extras motivados pela Codevasf.
- 6.3. Os serviços extracontratuais não contemplados na planilha de preços da CONTRATADA deverão ter seus preços fixados mediante prévio acordo. Ambas as hipóteses deverão ser previamente autorizadas/aprovadas pela Codevasf ou por preposto por ela designado.

## 7. Cláusula Sétima – REAJUSTAMENTO

- 7.1. Os preços permanecerão válidos por um período de um ano, contados da data de apresentação da proposta. Após este prazo serão reajustados aplicando-se a seguinte fórmula (desde que todos os índices tenham a mesma data base):

$$R = V \cdot \left( 0,87906 \cdot \frac{(I_{p1} - I_{p0})}{I_{p0}} + 0,08110 \cdot \frac{(I_{d1} - I_{d0})}{I_{d0}} + 0,01181 \cdot \frac{(I_{t1} - I_{t0})}{I_{t0}} + 0,02804 \cdot \frac{(I_{incc1} - I_{incc0})}{I_{incc0}} \right)$$

Onde:

R é o valor do reajustamento procurado;

V é o valor contratual a ser reajustado;

Ip1 é o índice da pavimentação correspondente ao mês do aniversário da proposta;

Ip0 é o índice inicial da pavimentação correspondente ao mês de apresentação da proposta;

Id1 é o índice da drenagem correspondente ao mês do aniversário da proposta;

Id0 é o índice inicial da drenagem correspondente ao mês de apresentação da proposta;

It1 é o índice da terraplenagem correspondente ao mês do aniversário da proposta;

It0 é o índice inicial da terraplenagem correspondente ao mês de apresentação da proposta;

lincc1 é o índice nacional da construção civil (INCC) correspondente ao mês do aniversário da proposta;

lincc0 é o índice nacional da construção civil (INCC) inicial da mão de obra correspondente ao mês de apresentação da proposta.

- 7.2. Os índices a serem considerados no reajustamento serão extraídos das tabelas publicadas



**Ministério do Desenvolvimento Regional**  
Companhia de Desenvolvimento dos Vales do São Francisco e do Parnaíba

na revista Conjuntura Econômica, editada pela Fundação Getúlio Vargas, correspondente à coluna 37 da FGV – Pavimentação, cód. AO157972.

- 7.3. Os índices a serem considerados no reajustamento serão extraídos das tabelas publicadas na revista Conjuntura Econômica, editada pela Fundação Getúlio Vargas, correspondente à coluna 38 da FGV – Terraplenagem, cód. AO157956.
- 7.4. Os índices a serem considerados no reajustamento serão extraídos das tabelas publicadas na revista Conjuntura Econômica, editada pela Fundação Getúlio Vargas, correspondente à coluna 39A da FGV – Drenagem, cód. 1002385.
- 7.5. Os índices a serem considerados no reajustamento serão extraídos das tabelas publicadas na revista Conjuntura Econômica, editada pela Fundação Getúlio Vargas, correspondente à coluna 6 da FGV – Índice Nacional de Custo da Construção (INCC), cód. 160868.
- 7.6. Caso haja mudança de data base nestes índices, deve-se primeiro calcular o valor do índice na data base original utilizando-se a seguinte fórmula:

$$I_{DB1}^{Mês2} = \frac{I_{DB2}^{Mês2} \times I_{DB1}^{Mês1}}{100}$$

Onde:

$I_{DB1}^{Mês2}$  = Valor desejado. Índice do mês de reajuste com data base original.

$I_{DB2}^{Mês2}$  = Índice do mês de reajuste com a nova data base.

$I_{DB1}^{Mês1}$  = Índice do mês em que mudou a tabela, na data base original.

## 8. Cláusula Oitava - CONDIÇÕES DE PAGAMENTO

- 8.1. Os pagamentos dos serviços objeto do Edital nº 77/2021 serão efetuados em reais de acordo com os critérios e condições estabelecidas no **item 11 do Termo de Referência**, que integra Edital acima citado.
- 8.2. Para efeito de pagamento será observado o prazo de até 30 (trinta) dias corridos, contados a partir da entrega das faturas/notas fiscais pela contratada.
  - 8.2.1. O atesto da fiscalização deverá ser efetuado no prazo de 5(cinco) dias úteis, após a entrega das faturas/notas fiscais.
  - 8.2.2. Caso a fiscalização não ateste a faturas/notas fiscais, os documentos apresentados serão devolvidos à empresa contratada, sendo o prazo estabelecido no **subitem 8.2** reiniciado após a entrega da nova documentação corrigida.
- 8.3. As faturas deverão vir acompanhadas da documentação relativa a cada serviço faturado, devidamente atestado pela Fiscalização, isentas de erros ou omissões, com destaque das alíquotas tributárias incidentes e com a indicação do domicílio bancário, agência, localidade e número da conta corrente para recebimento dos respectivos créditos.



**Ministério do Desenvolvimento Regional**  
Companhia de Desenvolvimento dos Vales do São Francisco e do Parnaíba

- 8.4.** Os documentos de cobrança indicarão, obrigatoriamente, o número e a data de emissão da Nota de Empenho, emitida pela Codevasf, e, que cubram a execução do objeto
- 8.5.** É de inteira responsabilidade da empresa contratada a entrega à Codevasf dos documentos de cobrança acompanhados dos seus respectivos anexos de forma clara, objetiva e ordenada, que se não atendido, implica desconsideração pela Codevasf dos prazos estabelecidos.
- 8.6.** O pagamento referente a cada medição será liberado mediante comprovação, pela contratada do recolhimento:
- a.** Previdência Social, através da GPS – Guia de Previdência Social (Art. 31, da Lei 8.212, de 24/07/91), juntamente com o relatório SEFIP/GEFIP contendo a relação dos funcionários;
  - b.** FGTS: Fundo de Garantia por Tempo de Serviço, mediante GRF – Guia de Recolhimento do FGTS com autenticação eletrônica, via bancária.
  - c.** ISS: Caso o município onde serão executadas as obras não disponha de convênio com a Secretaria do Tesouro Nacional para retenção do ISS, a Contratada deverá apresentar juntamente com a Nota Fiscal o formulário DAM – Documento de Arrecadação Municipal, correspondente ao valor do ISS da Nota Fiscal anteriormente apresentada, com a identificação do número da respectiva Nota Fiscal e alíquota incidente, com a devida autenticação Bancária, conforme Lei Complementar nº. 116/2003.
  - d.** O ISS deverá ser recolhido no local onde a obra será executada.
- 8.7.** As comprovações relativas ao INSS, FGTS e ISS a serem apresentadas deverão corresponder à competência anterior ao mês da emissão da NFS apresentada. Quando o serviço for realizado em município conveniado com a Secretaria do Tesouro Nacional, ocorrerá por parte da Codevasf, a retenção do ISS, por intermédio do SIAFI.
- 8.8.** No caso da data de recolhimento do ISS ser posterior àquela citada, ou ainda em caso de isenção, deverá ser apresentada declaração da Prefeitura com a indicação de sua data limite de recolhimento ou da condição de isenção.
- 8.9.** A Nota Fiscal/Fatura deverá destacar:
- a.** Base de cálculo, alíquota e o valor a ser retido do INSS, referente aos serviços realizados em atendimento à Lei 8.212/91, bem como a IN 971/09 – SRF;
  - b.** Base de cálculo, alíquota e o valor a ser retido do ISS, referente aos serviços realizados em atendimento à Lei Complementar 116/2003;
  - c.** O valor do IRPJ e demais contribuições incidentes, para fins de retenção na fonte, de acordo com o art. 1º, § 6º da IN/SRF n.º 480/2004, ou informar a isenção, não incidência ou alíquota zero, e respectivo enquadramento legal, sob pena de retenção do imposto de renda e das contribuições sobre o valor total do documento fiscal, no percentual correspondente à natureza do bem ou serviço.
- 8.10.** As faturas só serão encaminhadas para pagamento depois de aprovadas pela área gestora, e deverão estar isentas de erros ou omissões, caso contrário, serão, de forma imediata, devolvidas à empresa contratada para correções.



**Ministério do Desenvolvimento Regional**  
Companhia de Desenvolvimento dos Vales do São Francisco e do Parnaíba

- 8.11. Caso a CONTRATADA seja optante pelo Sistema Integrado de Pagamento de Impostos e Contribuições das Microempresas e Empresas de Pequeno Porte – SIMPLES, deverá apresentar, juntamente com a Nota Fiscal/Fatura, a devida comprovação, a fim de evitar a retenção na fonte dos tributos e contribuições, conforme legislação em vigor.
- 8.12. Não constituem motivos de pagamento pela Codevasf serviços em excesso, desnecessários à execução do objeto e que forem realizados sem autorização prévia da Fiscalização. Não terá faturamento serviço algum que não se enquadre na forma de pagamento estabelecida neste Termo de Referência.
- 8.13. A empresa contratada deverá manter situação regular junto ao Cadastro Informativo de Créditos do Setor Público Federal - CADIN, conforme disposto no Art. 6º da Lei nº 10.522, de 19 de julho de 2002.
- 8.14. Sendo constatada qualquer irregularidade em relação à situação cadastral da contratada, está será formalmente comunicada de sua situação irregular, para que apresente justificativas e comprovação de regularidade. Caso não se verifique que a empresa regularizou sua situação, estará sujeita ao descumprimento do inciso IX do Art. 69, da Lei nº 13.303, de 30/6/2016.
- 8.15. Quaisquer tributos ou encargos legais criados, alterados ou extintos, após a assinatura do contrato, de comprovada repercussão nos preços contratuais, ensejará a revisão destes, para mais ou para menos, conforme o caso.
- 8.16. Ficam excluídos da hipótese referida no item anterior tributos ou encargos legais que, por sua natureza jurídico tributária (impostos diretos e/ou pessoais) não reflitam diretamente nos preços do objeto contratual.
- 8.17. Eventual solicitação de reequilíbrio econômico-financeiro do contrato será analisada consoante os pressupostos da Teoria da Imprevisão, nos termos como dispõe o artigo 81, inciso VI, da Lei nº 13.303/2016.
- 8.18. A diferença percentual entre o valor global do contrato e o valor obtido a partir dos custos unitários do orçamento estimado pela administração pública não poderá ser reduzida, em favor do contratado, em decorrência de aditamentos contratuais que modifiquem a composição orçamentária.
- 8.19. A CONTRATADA se obriga a manter, durante toda a execução do contrato, todas as condições de habilitação e qualificação exigidas, em compatibilidade com as obrigações por ela assumidas.
- 8.20. A CONTRATADA é responsável pelos encargos trabalhistas, fiscais e comerciais resultantes da execução do contrato. A inadimplência do contratado quanto aos encargos trabalhistas, fiscais e comerciais não transfere à empresa pública ou à sociedade de economia mista a responsabilidade por seu pagamento, nem poderá onerar o objeto do contrato ou restringir a regularização e o uso das obras e edificações, inclusive perante o Registro de Imóveis, conforme § 1º do art. 77 da Lei nº 13.303/2013.
- 8.21. Será considerado em atraso, o pagamento efetuado após o prazo estabelecido no **subitem 8.2**, caso em que a Codevasf efetuará atualização financeira, aplicando-se a seguinte fórmula:



$$AM = P \times I$$

Onde:

- AM = Atualização Monetária;
- P = Valor da Parcela a ser paga;
- I = Percentual de atualização monetária, assim apurado:

$$I = \left[ \left( \frac{1 + im1}{100} \right)^{d/m1/20} \times \left( \frac{1 + im2}{100} \right)^{d/m2/20} \times \dots \times \left( \frac{1 + imn}{100} \right)^{d/mn/20} \right] - 1$$

Onde:

- i = Variação do Índice de Preço ao Consumidor Amplo - IPCA no mês "m";
- d = Número de dias em atraso no mês "m";
- m = Meses considerados para o cálculo da atualização monetária.

**8.21.1.** Não sendo conhecido o índice para o período, será utilizado no cálculo, o último índice conhecido.

**8.21.2.** Quando utilizar o último índice conhecido, o cálculo do valor ajustado será procedido tão logo seja publicado o índice definitivo correspondente ao período de atraso. Não caberá qualquer remuneração a título de correção monetária para pagamento decorrente do acerto de índice.

## **9. Cláusula Nona – GARANTIA DE EXECUÇÃO**

**9.1.** Como garantia para a completa execução das obrigações contratuais e da liquidação das multas convencionais, fica estipulada uma "Garantia de Execução" no montante de 5% (cinco por cento) do valor do contrato, a ser previamente integralizada à assinatura do mesmo, em espécie, Seguro Garantia emitida por seguradora autorizada pela SUSEP ou Fiança Bancária, a critério da contratada.

**9.1.1.** A garantia a que se refere o subitem acima deverá ser entregue da Área de Desenvolvimento Integrado e Infraestrutura da Codevasf, até a data da assinatura do contrato.

**9.2.** A garantia na forma de Carta de Fiança Bancária ou seguro garantia deverão estar em vigor e cobertura até o final do prazo previsto para assinatura do Termo de Encerramento Definitivo do Contrato.

**9.3.** Após a assinatura do Termo de Encerramento Físico do contrato, será devolvida a "Caução de Execução", uma vez verificada a perfeita execução do objeto contratual.

**9.4.** A garantia em espécie deverá ser depositada em instituição financeira oficial, credenciada pela Codevasf, em conta remunerada que poderá ser movimentada somente por ordem da Codevasf.



- 9.5.** A não integralização da garantia representa inadimplência contratual, passível de aplicação de multas e de rescisão, na forma prevista nas cláusulas contratuais.
- 9.6.** Por ocasião de eventuais aditamentos contratuais que promovam acréscimos ao valor contratado ou prorrogações de prazo contratual, a garantia prestada deverá ser reforçada e/ou renovada, de forma a manter a observância do disposto no caput desta cláusula, em compatibilidade com os novos valores e prazos pactuados.
- 9.7.** Não haverá qualquer restituição de garantia em caso de dissolução contratual, na forma do disposto na cláusula de rescisão, hipótese em que a garantia reverterá e será apropriada pela Codevasf.
- 9.8.** A Contratada deverá manter atualizada a garantia contratual até 90 (noventa) dias após o recebimento provisório do objeto contratado.
- 9.9.** A garantia, qualquer que seja a modalidade escolhida, assegurará o pagamento de:
- a) Prejuízos advindos do não cumprimento do objeto do contrato;
  - b) Prejuízos diretos causados à Administração decorrentes de culpa ou dolo durante a execução do contrato;
  - c) Multas moratórias e punitivas aplicadas pela Administração à contratada; e
  - d) Obrigações trabalhistas e previdenciárias de qualquer natureza, não adimplidas pela contratada, quando couber.

## **10. Cláusula Décima - MULTA**

- 10.1.** Nos casos de inexecução total do contrato, por culpa exclusiva da CONTRATADA, cabe a aplicação de multa de 10% (dez por cento) do contrato, independente das demais sanções previstas no Regulamento Interno de Licitações e Contratos.
- 10.2.** Nos casos de inexecução parcial do objeto, por culpa exclusiva da CONTRATADA, será cobrada multa de 10% (dez por cento) do valor da parte não executada do contrato, sem prejuízo da responsabilidade civil e perdas das garantias contratuais.
- 10.3.** Nos casos de atrasos na execução de serviços descritos no cronograma físico do objeto ou no atendimento às exigências contratuais e editalícias, por conta exclusiva da CONTRATADA, aplicar-se-á multa moratória conforme os graus de penalidades estabelecidos abaixo:

Graus de Penalidade:

Grau 1 – multa de R\$ 100,00 (cem reais) por dia de atraso;

Grau 2 – multa de R\$ 500,00 (quinhentos reais) por dia;

Grau 3 – multa de 0,2% por dia sobre o valor total do item estimado no cronograma físico-financeiro para o período;

Grau 4 – multa de 0,2% por dia sobre o valor contratual atualizado.


**Tabela 1 – Inadimplências e o respectivo grau de penalidade**

Inadimplências	Grau de Penalidade
a) Pelo não atendimento à determinação estipulada pela FISCALIZAÇÃO, no prazo por ela estabelecido, desde que seja comunicada à CONTRATADA através do registro no Diário de Obras ou no Livro de Ocorrências ou por outro documento escrito.	1
b) Pela não apresentação de itens exigidos em cláusulas editalícias ou contratuais, dentro do prazo estabelecido.	2
c) Por dificultar ou impedir o acesso da FISCALIZAÇÃO a documentos, materiais e canteiros de obras.	2
d) Pelo atraso no cumprimento dos prazos estabelecidos no Cronograma Físico do objeto, desde que injustificados ou cuja justificativa não tenha sido aceita pela FISCALIZAÇÃO.	3
e) Pelo atraso na conclusão do objeto, em conformidade com o prazo contratado ou aditado.	4

- 10.4.** Comprovando o impedimento ou reconhecida a força maior, devidamente justificados e aceitos pela FISCALIZAÇÃO, em relação a um dos eventos arrolados na Tabela 1, a CONTRATADA ficará isenta das penalidades mencionadas
- 10.5.** Ocorrida à inadimplência, a multa será aplicada pela Codevasf, após regular processo administrativo, observando-se o seguinte:
- A multa será descontada da garantia prestada pela contratada;
  - Caso o valor da multa seja de valor superior ao valor da garantia prestada, além da perda desta, responderá a contratada pela sua diferença, a qual será descontada dos pagamentos eventualmente devidos pela Administração ou ainda, quando for o caso, cobrada judicialmente;
  - Caso o valor do faturamento seja insuficiente para cobrir a multa, a contratada será convocada para complementação do seu valor no prazo de 5 (cinco) dias a contar da data da convocação;
  - Não havendo qualquer importância a ser recebida pela contratada, esta será convocada a recolher à Gerência de Finanças da Codevasf – AA/GFN - o valor total da multa, no prazo de 5 (cinco) dias, contado a partir da data da comunicação.
- 10.6.** O licitante vencedor terá um prazo inicialmente de 10 (dez) dias úteis para defesa prévia e, posteriormente, diante de uma eventual decisão que lhe tenha sido desfavorável, terá mais um prazo de 05 (cinco) dias úteis, contado a partir da data de cientificação da aplicação multa, para apresentar recurso à Codevasf. Ouvida a fiscalização e acompanhamento do contrato, o recurso será encaminhado à Assessoria Jurídica da Superintendência Regional/Sede, que procederá ao seu exame.
- 10.7.** Após o procedimento estabelecido no item anterior, o recurso será apreciado pela Diretoria Executiva da Codevasf, que poderá relevar ou não a multa.
- 10.8.** Em caso de relevação da multa, a Codevasf se reserva o direito de cobrar perdas e danos porventura cabíveis em razão do inadimplemento de outras obrigações, não constituindo a relevação novação contratual nem desistência dos direitos que lhe forem assegurados.



10.9. Caso a Diretoria Executiva mantenha a multa, não caberá novo recurso administrativo.

## 11. Cláusula Décima Primeira - ACOMPANHAMENTO E FISCALIZAÇÃO

11.1. O acompanhamento e fiscalização dar-se-ão conforme **item 13 do Termo de Referência, Anexo I do Edital 77/2021.**

## 12. Cláusula Décima Segunda - SANÇÕES ADMINISTRATIVAS

12.1. Pela inexecução total ou parcial do contrato a empresa pública ou a sociedade de economia mista poderá, garantida a prévia defesa, aplicar ao contratado as seguintes sanções:

I - Advertência;

II - Multa, na forma prevista no instrumento convocatório ou no contrato;

III - Suspensão temporária de participação em licitação e impedimento de contratar com a Codevasf, por prazo não superior a 2 (dois) anos, o licitante/contratado que:

- a) Convocado dentro do prazo de validade da sua proposta, não celebrar o contrato;
- b) Deixar de entregar a documentação exigida para o certame ou apresentar documento falso;
- c) Ensejar o retardamento da execução ou da entrega do objeto da licitação sem motivo justificado;
- d) Não mantiver a proposta, salvo se em decorrência de fato superveniente, devidamente justificado;
- e) Fraudar a licitação ou praticar atos fraudulentos na execução do contrato;
- f) Comportar-se de modo inidôneo ou cometer fraude fiscal; ou
- g) Der causa à inexecução total ou parcial do contrato.

12.2. A sanção prevista no **inciso I do subitem 12.1** consiste em uma comunicação formal ao licitante/contratado, advertindo-lhe sobre o descumprimento de obrigação legal assumida, cláusula contratual ou falha na execução do serviço ou fornecimento, determinando que seja sanada a impropriedade, notificando-o de que, em caso de inobservância ou reincidência, sanção mais elevada poderá ser aplicada.

12.3. A sanção prevista no **inciso III do subitem 12.1** deve observar os seguintes parâmetros:

- a) Se não se caracterizar má-fé, a pena base deve ser de 6 (seis) meses; e
- b) Caracterizada má-fé ou intenção desonesta, a pena base deve ser de 1 (um) ano e, no mínimo, de 6 (seis) meses, mesmo que aplicadas todas as atenuantes do **subitem 12.5** deste Edital.

12.4. As penas bases definidas no **subitem 12.3** podem ser qualificadas em 1/2 (um meio), nos seguintes casos:

- a) Se o apenado for reincidente; e
- b) Se a falta do apenado tiver produzido prejuízos relevantes para a empresa.

12.5. As penas bases definidas no **subitem 12.3** podem ser atenuadas em 1/4 (um quarto) nos



seguintes casos:

- a) Se o apenado não for reincidente;
- b) Se a falta do apenado não tiver produzido prejuízos relevantes para a empresa;
- c) Se o apenado tiver reconhecido a falta e se dispuser a tomar medidas para corrigi-la; e
- d) Se o apenado comprovar a existência e a eficácia de procedimentos internos de integridade, de acordo com os requisitos do artigo 42 do Decreto n. 8.420/2015.

**12.6.** Na hipótese do **subitem 12.5**, se não caracterizada má-fé ou intenção desonesta e se o apenado contemplar os requisitos para as atenuantes previstos nas alíneas “a”, “b”, “c” e “d” do referido item, a pena de suspensão pode ser substituída pela sanção prevista no **inciso I do subitem 12.1**.

**12.7.** As sanções previstas nos **incisos I e III do item 12.1** poderão ser aplicadas juntamente com a do inciso II, devendo a defesa prévia do interessado, no respectivo processo, ser apresentada no prazo de 10 (dez) dias úteis.

**12.8.** A sanção prevista no **inciso III do item 12.1** poderão também ser aplicadas às empresas ou aos profissionais que, em razão dos contratos regidos por esta Lei:

I - Tenham sofrido condenação definitiva por praticarem, por meios dolosos, fraude fiscal no recolhimento de quaisquer tributos;

II - Tenham praticados atos ilícitos visando a frustrar os objetivos da licitação;

III - Demonstrem não possuir idoneidade para contratar com a empresa pública ou a sociedade de economia mista em virtude de atos ilícitos praticados.

**12.9.** Aplicar-se-á à presente licitação as sanções administrativas, criminais e demais regras previstas no Capítulo II, Seção III da Lei 13.303/2016 e 337-E a 337-P do Decreto-Lei nº 2.848/1940, conforme preconiza o art. 41 da Lei 13.303/2016.

**12.10.** As penalidades serão obrigatoriamente registradas no SICAF, e no caso de suspensão de licitar, a licitante deverá ser descredenciada por igual período, sem prejuízo das multas previstas neste Edital e das demais cominações legais.

**12.11.** Caberá recurso no prazo de cinco dias úteis contados a partir da data da intimação ou da lavratura da ata da aplicação das penas de advertência, multa, suspensão temporária de participação em licitação, impedimento de contratar com a administração pública e declaração de inidoneidade.

### **13. Cláusula Décima Terceira - RECEBIMENTO DOS SERVIÇOS**

**13.1.** O recebimento dos serviços será realizado conforme **item 14 do Termo de Referência, Anexo I do Edital 77/2021**.

### **14. Cláusula Décima Quarta - ADITAMENTO CONTRATUAL**

**14.1.** A celebração de termo aditivo contratual está condicionada a verificação da regularidade em relação aos encargos sociais, trabalhistas e com a Fazenda Pública, a ser comprovada mediante consulta ao SICAF, CADIN ou certidões comprobatórias.

### **15. Cláusula Décima Quinta – CRITÉRIOS DE RESPONSABILIDADE AMBIENTAL E**



## **SEGURANÇA DO TRABALHO**

**15.1.** A observância aos Critérios de Sustentabilidade Ambiental e Segurança do Trabalho será de acordo o previsto no **item 15 do Termo de Referência, Anexo I do Edital nº 77/2021**:

### **16. Cláusula Décima Sexta - OBRIGAÇÕES DA EMPRESA CONTRATADA**

**16.1.** A observância às Obrigações da Empresa Contratada será de acordo com o previsto no **item 16 do Termo de Referência, Anexo I do Edital 77/2021**.

### **17. Cláusula Décima Sétima - OBRIGAÇÕES DA CODEVASF.**

**17.1.** A observância às Obrigações da Empresa Contratante será de acordo com o previsto no **item 17 do Termo de Referência, Anexo I do Edital 77/2021**.

### **18. Cláusula Décima Oitava - DANO MATERIAL OU PESSOAL**

**18.1.** A Contratada será responsável, na forma da lei, por quaisquer danos ou prejuízos provenientes de vícios e/ou defeitos na execução dos serviços contratados causados à Codevasf ou a terceiros.

**18.2.** Correrão por conta da Contratada as despesas que tiverem de ser feitas, por ela ou pela Codevasf, para reparação desses danos ou prejuízos.

**18.3.** Não serão indenizados os prejuízos que possam advir de erro ou qualquer equívoco de sua proposta ou administração.

### **19. Cláusula Décima Nona – CÓDIGO DE CONDUTA ÉTICA E INTEGRIDADE**

**19.1.** A observância ao Código de Conduta Ética e Integridade da Codevasf será de acordo com o previsto no **item 26 do Edital 77/2021**.

### **20. Cláusula Vigésima - RESCISÃO**

**20.1.** Constituem motivos, dentre outros, para rescisão do contrato:

- I. o não cumprimento de cláusulas contratuais, especificações, projetos ou prazos;
- II. o cumprimento irregular de cláusulas contratuais, especificações ou prazos;
- III. a lentidão no seu cumprimento, levando a Codevasf a presumir a não conclusão dos serviços nos prazos estipulados;
- IV. o atraso injustificado no início do serviço;
- V. a paralisação do serviço, sem justa causa e prévia comunicação à Codevasf;
- VI. a subcontratação total ou parcial do seu objeto, a associação da contratada com outrem, a cessão ou transferência, total ou parcial, exceto se admitida no edital e no contrato e autorizada pela Codevasf, bem como a fusão, cisão ou incorporação, que afetem a boa execução deste;
- VII. o não atendimento das determinações regulares do preposto da Codevasf designado para acompanhar e fiscalizar a sua execução, assim como as de seus superiores;
- VIII. o cometimento reiterado de faltas na sua execução, anotadas em registro próprio;



**Ministério do Desenvolvimento Regional**  
Companhia de Desenvolvimento dos Vales do São Francisco e do Parnaíba

- IX. a decretação da falência ou a instauração de insolvência civil;
- X. a dissolução da sociedade ou o falecimento do contratado;
- XI. a alteração social ou a modificação da finalidade ou da estrutura da empresa, que faça a Codevasf presumir prejuízo à execução do serviço;
- XII. o protesto de títulos ou a emissão de cheques sem suficiente provisão de fundos, que caracterizem insolvência da contratada;
- XIII. a suspensão de sua execução, por ordem escrita da Codevasf por prazo superior a 120 (cento e vinte) dias, salvo em caso de calamidade pública, grave perturbação da ordem interna ou guerra; e
- XIV. a ocorrência de caso fortuito ou de força maior, regularmente comprovada, impeditiva da execução do contrato

## **21. Cláusula Vigésima Primeira – PUBLICAÇÃO**

- 21.1. A Codevasf providenciará a publicação do presente Contrato, em extrato, no Diário Oficial da União – Seção 3, até o quinto dia útil do mês seguinte ao de sua assinatura, para ocorrer no prazo de 20 (vinte) dias daquela data.

## **22. Cláusula Vigésima Segunda - FORO**

- 22.1. Fica eleito o Foro da Justiça Federal de Brasília/DF.
- 22.2. E, por estarem de acordo com as condições aqui estipuladas, lavrou-se o presente instrumento contratual, em 03 (três) vias de igual teor e para o mesmo efeito que, lido e achado conforme, é assinado pelas partes e pelas testemunhas.

Brasília, DF

---

**MARCELO ANDRADE MOREIRA PINTO**  
Diretor-Presidente da Codevasf

---

**ANTONIO ROSENDO NETO JUNIOR**  
Diretor da Área de Desenvolvimento Integrado e Infraestrutura

---

**P/CONTRATADA**

TESTEMUNHAS:

a)  
CPF/MF nº

b)  
CPF/MF nº