	<b>MINISTÉRIO DO DESENVOLVIMENTO REGIONAL - MDR</b> Companhia de Desenvolvimento dos Vales do São Francisco e do Parnaíba- Codevasf Secretaria De Licitações – PR/SL	Processo nº: 59500.002584/2022-83-e
---	---	--

## EDITAL

<b>PREGÃO ELETRÔNICO - SRP - Nº 77/2022</b>	<b>Data de Abertura:</b> <b>28/12/2022 às 14h00 (dez horas)</b> <b>No sítio: <a href="http://www.gov.br/compras">www.gov.br/compras</a></b> <b>Código UASG: 195006</b>
---	---

<b>Objeto</b>			
Contratação de serviços de execução de capa asfáltica com Concreto Betuminoso Usinado a Quente (CBUQ), de pavimentação asfáltica com CBUQ, de pavimentação asfáltica em Tratamento Superficial Duplo (TSD) e de pavimentação em bloco intertravado de concreto (bloquete), em vias urbanas e rurais de diversos municípios inseridos na área de atuação da Codevasf, no estado do Rio Grande do Norte, conforme quantitativos estimados na planilha de custos e abaixo discriminados:			
<ul style="list-style-type: none"> <li>- Lote 1: Execução de Capa Asfáltica com CBUQ;</li> <li>- Lote 2: Pavimentação asfáltica com CBUQ;</li> <li>- Lote 3: Pavimentação asfáltica em TSD;</li> <li>- Lote 4: Pavimentação em bloco intertravado de concreto..</li> </ul>			
<b>Valor estimado</b>			
R\$ R\$ 99.619.219,09 (noventa e nove milhões, seiscentos e dezenove mil, duzentos e dezenove reais e nove centavos), referente ao quantitativo total estimado em 910.000 m <sup>2</sup> (com dimensões de 130 km de extensão por 7 m de largura).			
<b>Vistoria</b>	<b>Telefones para agendamento da vistoria</b>	<b>Consórcio</b>	<b>Regime de Execução</b>
Exigida declaração.	(61) 2028-4533, (61) 2028-3465, (61) 2028-4502, (61) 2028-4570, (61) 2028-4411 ou (61) 2028- 4777.	Não Permitido.	Empreitada por preço unitário.
<b>Modo de Disputa</b>	<b>Intervalo Mínimo entre os lances</b>		
Aberto	0,5% (meio por cento)		
<b>Capital Social</b>			
<ul style="list-style-type: none"> <li>• Na fase de habilitação, o licitante de melhor oferta deverá comprovar o Registro de capital social mínimo no valor de 10% (dez por cento) do valor orçado pela Codevasf para cada lote.</li> </ul>			
<b>Pedidos de Esclarecimentos</b>		<b>Impugnações</b>	
Até dia 23/12/2022 para o endereço: <a href="mailto:licitacao@codevasf.gov.br">licitacao@codevasf.gov.br</a>		Até dia 23/12/2022 para o endereço: <a href="mailto:licitacao@codevasf.gov.br">licitacao@codevasf.gov.br</a>	
<b>Observações Gerais:</b>			
1) Os interessados ficam desde já notificados da necessidade de acessarem os sites <a href="http://www.codevasf.gov.br">www.codevasf.gov.br</a> e <a href="http://www.gov.br/compras">www.gov.br/compras</a> para ciência das eventuais alterações e esclarecimentos. A presente licitação reger-se-á pela legislação que rege o Pregão Eletrônico, quais sejam: a Lei nº 10.520, de 17/7/2002 e o Decreto nº 10.024, de 20/9/2019;			

**MINISTÉRIO DO DESENVOLVIMENTO REGIONAL - MDR  
COMPANHIA DE DESENVOLVIMENTO DOS VALES DO SÃO FRANCISCO E DO PARNAÍBA**

**DEZEMBRO/2022**

MINISTÉRIO DO DESENVOLVIMENTO REGIONAL - MDR  
COMPANHIA DE DESENVOLVIMENTO DOS VALES DO SÃO FRANCISCO E DO PARNAÍBA

**PREGÃO ELETRÔNICO N.º 77/2022**  
**(SISTEMA DE REGISTRO DE PREÇOS – SRP)**  
**PROCESSO Nº 59500.002584/2022-83-e**  
**A V I S O**

A COMPANHIA DE DESENVOLVIMENTO DOS VALES DO SÃO FRANCISCO E DO PARNAÍBA – CODEVASF torna público aos interessados que na data, horário e local abaixo indicado fará realizar licitação na modalidade de **PREGÃO**, na forma **ELETRÔNICA, MODO DE DISPUTA – ABERTO**, do tipo **MAIOR DESCONTO**, por meio de **EMPREITADA POR PREÇO UNITÁRIO**, para efetuar **REGISTRO DE PREÇOS**, por meio da internet no portal: <https://www.gov.br/compras>.

**OBJETO:** Contratação de serviços de execução de capa asfáltica com Concreto Betuminoso Usinado a Quente (CBUQ), de pavimentação asfáltica com CBUQ, de pavimentação asfáltica em Tratamento Superficial Duplo (TSD) e de pavimentação em bloco intertravado de concreto (bloquete), em vias urbanas e rurais de diversos municípios inseridos na área de atuação da Codevasf, no estado do Rio Grande do Norte, conforme quantitativos estimados na planilha de custos e abaixo discriminados:

- Lote 1: Execução de Capa Asfáltica com CBUQ;
- Lote 2: Pavimentação asfáltica com CBUQ;
- Lote 3: Pavimentação asfáltica em TSD;
- Lote 4: Pavimentação em bloco intertravado de concreto.

**MODO DE DISPUTA:** **ABERTO, ORÇAMENTO PÚBLICO**, com intervalo mínimo de diferença entre os lances de 0,5% (meio *por cento*) **do valor do item, que incidirá tanto em relação aos lances intermediários quanto em relação ao lance que cobrir a melhor oferta.**

**CONDIÇÕES DE PARTICIPAÇÃO:** Poderão participar da presente licitação licitantes do ramo pertinente com o objeto desta licitação, isoladamente, que atendam às exigências deste Edital e seus anexos, e que estejam previamente credenciados no SICAF e perante o Sistema Eletrônico provido pela Secretaria de Logística e Tecnologia da Informação Ministério do Planejamento, Orçamento e Gestão (SLTI), através do portal <https://www.gov.br/compras>, para acesso ao Sistema Eletrônico.

**OBS:** Na fase de habilitação, o licitante de melhor oferta deverá comprovar o Registro de capital social mínimo no valor de 10% (dez por cento) do valor orçado pela Codevasf para cada lote.

**DATA, HORA E LOCAL DA DISPONIBILIZAÇÃO DO EDITAL E SEUS ANEXOS:** Estarão disponíveis para consulta e retirada nos portais: <https://www.gov.br/compras> e [www.codevasf.gov.br](http://www.codevasf.gov.br). Na impossibilidade de download pelos portais, o Edital e seus anexos encontram-se à disposição dos interessados na Secretaria de Licitações – Codevasf, na sala 201 do Edifício Manoel Novaes – Sede da Codevasf, localizado no SGAN, Quadra 601, Conjunto I, Brasília – DF, telefone (0xx61) 2028-4619, no horário de 08h00 (oito) às 12h00 (doze) horas e de 13h30 (treze e trinta) às 17h30 (dezessete e trinta), neste último local poderão ser adquiridos gratuitamente, mediante apresentação de um CD-ROM, DVD ou pen drive para gravação dos arquivos, nos mesmo horários acima, a partir da data de publicação.

**DATA/HORA PARA ENVIO DE PROPOSTAS:** Após a liberação do Edital no portal: <https://www.gov.br/compras>, até o horário limite do início da Sessão Pública. Até a abertura da sessão, os licitantes poderão retirar ou substituir a proposta anteriormente apresentada.

**DATA E HORA PARA DIVULGAÇÃO DAS PROPOSTAS E ABERTURA DA SESSÃO:** a partir das 14h00 (quatorze horas) do dia 28 de dezembro de 2022(HORÁRIO DE BRASÍLIA).

**LOCAL DA SESSÃO:** <https://www.gov.br/compras>

**MINISTÉRIO DO DESENVOLVIMENTO REGIONAL - MDR  
COMPANHIA DE DESENVOLVIMENTO DOS VALES DO SÃO FRANCISCO E DO PARNAÍBA**

**OBSERVAÇÃO:** Os interessados ficam desde já notificados da necessidade de acessarem os portais [www.codevasf.gov.br](http://www.codevasf.gov.br) e <https://www.gov.br/compras> para ciência das eventuais alterações e esclarecimentos.

---

**MARCELO ANDRADE MOREIRA PINTO**  
Diretor-Presidente da Codevasf

**MINISTÉRIO DO DESENVOLVIMENTO REGIONAL - MDR**  
**COMPANHIA DE DESENVOLVIMENTO DOS VALES DO SÃO FRANCISCO E DO PARNAÍBA**

**ÍNDICE**

01. OBJETO E LEGISLAÇÃO
02. DESCRIÇÃO GERAL
03. CONDIÇÕES DE PARTICIPAÇÃO
04. CREDENCIAMENTO
05. INTERPRETAÇÃO E ESCLARECIMENTOS
06. IMPUGNAÇÃO DO EDITAL
07. INCLUSÃO E ENVIO DAS PROPOSTAS
08. DIVULGAÇÃO DAS PROPOSTAS DE PREÇOS
09. FASE COMPETITIVA DOS LANCES
10. ACEITAÇÃO DAS PROPOSTAS DE PREÇOS
11. HABILITAÇÃO
12. RECURSOS ADMINISTRATIVOS
13. ADJUDICAÇÃO E HOMOLOGAÇÃO
14. FORMALIZAÇÃO DA ATA DE REGISTRO DE PREÇO
15. CONTRATAÇÃO
16. CONTROLE DAS ALTERAÇÕES DE PREÇOS
17. CANCELAMENTO DA ATA DE REGISTRO DE PREÇOS
18. PRAZO DE VIGÊNCIA DA ATA DE REGISTRO DE PREÇOS
19. VALOR ORÇADO
20. PARTICIPAÇÃO E ADESÃO
21. PRAZO DE EXECUÇÃO E VIGÊNCIA
22. CONDIÇÕES DE PAGAMENTO
23. MULTAS
24. SANÇÕES ADMINISTRATIVAS
25. GARANTIA
26. CÓDIGO DE CONDUTA ÉTICA E INTEGRIDADE DA CODEVASF
27. DISPOSIÇÕES GERAIS

**ANEXOS**

<b>ANEXO I</b>	TERMO DE REFERÊNCIA E SEUS ANEXOS
<b>ANEXO II</b>	CARTA DE APRESENTAÇÃO DE PROPOSTA / PLANILHAS
<b>ANEXO III</b>	MINUTA DA ATA DE REGISTRO DE PREÇOS/MINUTA DE CONTRATO
<b>ANEXO IV</b>	TERMO DE OBSERVÂNCIA AO CÓDIGO DE CONDUTA ÉTICA E INTEGRIDADE DA CODEVASF
<b>ANEXO V</b>	CÓDIGO DE CONDUTA ÉTICA E INTEGRIDADE DA CODEVASF

MINISTÉRIO DO DESENVOLVIMENTO REGIONAL - MDR  
COMPANHIA DE DESENVOLVIMENTO DOS VALES DO SÃO FRANCISCO E DO PARNAÍBA

- C O D E V A S F -  
EDITAL Nº XX/2022  
MAIOR DESCONTO – PREGÃO ELETRÔNICO  
(SISTEMA DE REGISTRO DE PREÇOS – SRP)  
LEI Nº 10.520, DE 17/07/2002.  
DECRETO Nº 10.024, DE 20/09/2019.

PROCESSO Nº 59500.002584/2022-83-e

**DATA/HORA PARA INCLUSÃO DAS PROPOSTAS:** A partir da disponibilização do Edital no portal <https://www.gov.br/compras> até às **13h59 (treze horas e cinquenta e nove minutos) do dia 28 de dezembro de 2022**, respeitado o interregno mínimo de 08 (oito) dias úteis entre a última publicação do Aviso do Edital e a efetiva realização da Sessão Pública do Pregão.

**DATA/HORA DE DIVULGAÇÃO DAS PROPOSTAS (INÍCIO DA SESSÃO PÚBLICA):** a partir das 14h00 (quatorze horas) do dia 28 de dezembro de 2022 (HORARIO DE BRASILIA).

LOCAL: <https://www.gov.br/compras>

**Órgão Gerenciador:** [CODEVASF - UASG nº 195006](#).

A COMPANHIA DE DESENVOLVIMENTO DOS VALES DO SÃO FRANCISCO E DO PARNAÍBA – Codevasf – por intermédio da **Secretaria de Licitações – PR/SL** torna público para conhecimento dos interessados que, na data, horário, e local acima indicado, realizará a presente licitação, na modalidade de "**PREGÃO ELETRÔNICO**", do tipo "**MAIOR DESCONTO**", para efetuar **REGISTRO DE PREÇOS**, com fundamento legal nas disposições da Lei n.º 13.303/2016, do Decreto nº. 10.024 de 20/09/2019, do Decreto nº 7.892 de 23/01/2013, da Lei Complementar n.º 123, de 14/12/2006, do Decreto nº 8.538/2015, do Decreto n.º 3.722, de 09/01/2001, e do Regulamento Interno de Licitações e Contratos da Codevasf (disponível em: <https://licitacao.codevasf.gov.br/licitacoes/regulamento-interno-de-licitacoes>) e de acordo com as exigências e demais elementos técnicos constitutivos, expressas neste edital e em seus anexos.

## 1. **OBJETO E LEGISLAÇÃO**

Contratação de serviços de execução de capa asfáltica com Concreto Betuminoso Usinado a Quente (CBUQ), de pavimentação asfáltica com CBUQ, de pavimentação asfáltica em Tratamento Superficial Duplo (TSD) e de pavimentação em bloco intertravado de concreto (bloquete), em vias urbanas e rurais de diversos municípios inseridos na área de atuação da Codevasf, no estado do Rio Grande do Norte, conforme quantitativos estimados na planilha de custos e abaixo discriminados:

- Lote 1: Execução de Capa Asfáltica com CBUQ;
- Lote 2: Pavimentação asfáltica com CBUQ;
- Lote 3: Pavimentação asfáltica em TSD;
- Lote 4: Pavimentação em bloco intertravado de concreto.

1.1 O Edital e seus Anexos encontram-se disponíveis para consulta e retirada nos portais: [www.codevasf.gov.br](http://www.codevasf.gov.br) e <https://www.gov.br/compras>, na Secretaria de Licitações da Codevasf, sala 201, Edifício Manoel Novaes, localizada no SGAN, Quadra 601, Conjunto I, Brasília/DF, telefone (0xx61) 2028-4619, no horário de 08h00 (oito) às 12h00 (doze) horas e de 13h30 (treze e trinta) às 17h30 (dezessete e trinta), neste último local poderão ser adquiridos gratuitamente, mediante apresentação de um CD-ROM, DVD ou pen drive para gravação dos arquivos, nos mesmos horários acima, a partir da data de publicação.

1.2 Os interessados ficam desde já notificados da necessidade de acessarem o portal da Codevasf para ciência das eventuais alterações e esclarecimentos.

MINISTÉRIO DO DESENVOLVIMENTO REGIONAL - MDR  
COMPANHIA DE DESENVOLVIMENTO DOS VALES DO SÃO FRANCISCO E DO PARNAÍBA

**2. DESCRIÇÃO GERAL**

**2.1 A descrição geral dos serviços encontra-se detalhada no item 5 do Termo de Referência, Anexo I que integra este Edital.**

2.2 No caso de haver divergência entre a descrição constante na “Descrição Detalhada do Objeto Ofertado” no sistema <https://www.gov.br/compras> e aquela contida no Edital, prevalecerá sempre a descrição contida no Edital e seus Anexos.

2.3 A descrição do detalhamento dos serviços e os quantitativos objeto deste Edital constam das Especificações Técnicas e das Planilhas Orçamentárias, as quais encontram-se anexadas ao presente instrumento/Termo de Referência e são partes integrantes deste Edital.

**2.4 FORMA DE REALIZAÇÃO, MODO DE DISPUTA, REGIME DE EXECUÇÃO, E CRITÉRIO DE JULGAMENTO:**

a) **Forma de Realização: ELETRÔNICA**, por meio de Sessão Pública realizada pela rede mundial de computadores (<https://www.gov.br/compras>). O presente Pregão Eletrônico reger-se-á pela Lei 10.520/2000 e pelo Decreto nº 10.024/2019, no ambiente do Eletrônico no portal <https://www.gov.br/compras>;

b) **Modo de Disputa: ABERTO**, Art. 32 do Decreto 10.024/2019;

c) **Regime de Execução: Empreitada por PREÇO UNITÁRIO; e**

d) **Critério de Julgamento: MAIOR DESCONTO**, Art. 7º Decreto 10.024/2019.

2.5. O licitante que não atender às Especificações Técnicas estabelecidas terá sua proposta desclassificada mesmo tendo sido habilitado no que diz respeito à documentação.

2.6. Além das Especificações Técnicas, deverão ser também observadas nos serviços as Normas Técnicas da ABNT e do INMETRO.

2.7. Por não ser a Codevasf contribuinte do ICMS, fica estabelecido que a alíquota do imposto a ser destacada na nota fiscal será aquela praticada na operação interna, conforme art. 155, § 2º, inciso VII, letra “b”, da Constituição Federal/88.

2.8. O transporte, carga e descarga dos materiais, assim como a montagem (quando necessária), serão de exclusiva responsabilidade da contratada.

2.9. Em relação aos serviços objetos deste Edital, é vedado efetuar acréscimos nos quantitativos fixados pela ata de registro de preços.

**2.10. Local de Execução dos Serviços**

2.10.1. O local de execução dos serviços, objeto deste Pregão, estão detalhados no **item 4 do Termo de Referência, Anexo I deste Edital.**

2.10.2. O licitante deverá prever todos os acessos necessários para permitir a chegada dos equipamentos e materiais no local especificado no subitem acima, avaliando-se todas as suas dificuldades, pois os eventuais custos decorrentes de qualquer serviço para melhoria destes acessos correrão por conta do licitante vencedor.

**3. CONDIÇÕES DE PARTICIPAÇÃO**

3.1. Poderão participar da presente licitação empresas do ramo, pertinente e compatível com o objeto desta licitação, isoladamente, que atendam às exigências constantes

**MINISTÉRIO DO DESENVOLVIMENTO REGIONAL - MDR**  
**COMPANHIA DE DESENVOLVIMENTO DOS VALES DO SÃO FRANCISCO E DO PARNAÍBA**

deste Edital e seus Anexos, conforme previsto **do item 6 do Termo de Referência, Anexo I deste Edital e nos subitens abaixo:**

- 3.1.1.** Será permitida a SUBCONTRATAÇÃO dos serviços, conforme item 6.4 do Termo de Referência. No entanto, não poderão ser objeto de subcontratação as parcelas de maior relevância e consideradas principais do objeto, mas tão-somente aquelas que possam ser entendidas como atividades auxiliares.
- 3.1.2.** É vedada a subcontratação total do objeto.
- 3.1.3.** A subcontratação não exclui a responsabilidade do contratado perante a administração pública quanto à qualidade do fornecimento ou serviço prestado e não o libera de suas responsabilidades contratuais e legais.
- 3.1.4.** A empresa vencedora deverá apresentar à Codevasf, na fase de contratação, a documentação do subcontratado, quando convocada pela Fiscalização ou pela Área de Desenvolvimento Integrado e Infraestrutura, que comprove sua habilitação jurídica, regularidade fiscal, trabalhista e a qualificação técnica necessária à execução da parcela da obra ou do serviço subcontratado, conforme exigida no **item 11** deste Edital, e declaração de que, entre os responsáveis técnicos ou sócios, não constam funcionários, empregados ou ocupantes de cargo comissionado na Codevasf, para fins de aceitação das respectivas empresas.
- 3.1.5.** A empresa subcontratada deverá comprovar a qualificação técnica mediante a apresentação de atestados de ter executados serviços similares à parcela da obra ou do serviço que será subcontratado, na fase de contratação.
- 3.1.6.** As empresas estrangeiras participarão nas mesmas condições das empresas nacionais.
- 3.1.7.** Será permitida a participação de empresas estrangeiras, desde que tenham representação legal no Brasil, com poderes expressos para receber citação e responder administrativa ou judicialmente, e que atendam ao disposto no Código Civil Brasileiro.
- 3.1.8.** As microempresas, empresas de pequeno porte, art. 13, § 2º do Decreto 8.538/2015, alterado pelo Decreto nº 10.273/2020, poderão participar desta licitação em condições diferenciadas, na forma prescrita na Lei Complementar nº 123, de 14 de dezembro de 2006, devendo declarar, em campo próprio no sistema eletrônico, sob as penas da Lei, que cumpre os requisitos estabelecidos em seu art. 3.º, e que está apta a usufruir do tratamento favorecido estabelecido nos artigos 42 a 49 da referida Lei Complementar.
- 3.1.9.** O licitante é responsável por solicitar seu desenquadramento da condição de Microempresa ou Empresa de Pequeno Porte quando houver ultrapassado o limite de faturamento estabelecido no art. 3º da Lei Complementar nº 123, de 2006, no ano fiscal anterior, sob pena de ser declarado inidôneo para licitar e contratar com a Administração Pública, sem prejuízo das demais sanções, caso usufrua ou tente usufruir indevidamente dos benefícios previstos no **Decreto 8.538/2015 de 6/10/2015**.
- 3.1.10.** Para participação no Pregão Eletrônico a licitante deverá declarar ainda, em campo próprio do Sistema Eletrônico, que cumpre plenamente os requisitos de habilitação e que sua proposta está em conformidade com as exigências do instrumento convocatório (**§ 4º do art. 26 do Decreto n.º 10.024/2019**).
- 3.1.11.** A participação na licitação implica na aceitação plena e irrevogável do ato convocatório, bem como na observância dos regulamentos e normas administrativas e técnicas

**MINISTÉRIO DO DESENVOLVIMENTO REGIONAL - MDR**  
**COMPANHIA DE DESENVOLVIMENTO DOS VALES DO SÃO FRANCISCO E DO PARNAÍBA**

aplicáveis, observando-se o disposto neste Edital e seus Anexos e a responsabilidade pela autenticidade e fidelidade das informações e dos documentos apresentados em qualquer fase do processo.

**3.1.12.** Os licitantes poderão apresentar propostas para um ou mais itens, devendo apresentar proposta para a integralidade de cada item a que concorrer, discriminados na **Planilha de Custos de Referência – Anexo 4 do Termo de Referência, Anexo I deste Edital**. Não serão aceitas propostas para parte do item, implicando na desclassificação da proposta.

**3.1.13.** Poderá ser permitido que o(s) licitante(s) vencedor(es) ou contratado(s) sofra(m) processo de Fusão, Incorporação ou Cisão, desde que sejam observadas pela(s) nova(s) empresa(s) os requisitos de Habilitação e que sejam mantidas as condições estabelecidas no(s) contrato(s) original(is), quando já contratado, sendo que, em qualquer uma das hipóteses, a Codevasf deverá ser notificada do processo e deliberará sobre a sua aceitação, ou não, condicionada à análise por parte da Administração quanto à possibilidade de riscos de insucesso.

**3.2. Caberá ao licitante interessado em participar do Pregão Eletrônico:**

- a) Credenciar-se no SICAF por meio do portal: <https://www.gov.br/compras>;
- b) Enviar exclusivamente por meio do sistema, concomitantemente com os documentos de habilitação exigidos no edital, proposta com a descrição do objeto ofertado e o preço, até a data e o horário estabelecidos para abertura da sessão pública (**Art. 26, Decreto 10.024/2019**);
- c) Responsabilizar-se, formalmente, pelas transações efetuadas em seu nome, assumindo como firmes e verdadeiras suas propostas e lances, inclusive os atos praticados diretamente ou por seu representante, não cabendo ao provedor do sistema ou à Codevasf responsabilidade por eventuais danos decorrentes de uso indevido da senha, ainda que por terceiros (**Art. 19, Inciso III, do Decreto nº 10.024, de 20/09/2019**);
- d) Acompanhar as operações no sistema eletrônico durante o processo licitatório, responsabilizando-se pelo ônus decorrente da perda de negócios diante da inobservância de quaisquer mensagens emitidas pelo sistema ou de sua desconexão (**Art. 19, Inciso IV, do Decreto nº 10.024, de 20/09/2019**);
- e) Comunicar imediatamente ao provedor do sistema qualquer acontecimento que possa comprometer o sigilo ou a viabilidade do uso da senha, para imediato bloqueio de acesso;
- f) Utilizar-se de chave de identificação e da senha de acesso para participar do pregão na forma eletrônica;
- g) Solicitar o cancelamento da chave de identificação ou da senha de acesso por interesse próprio.

**3.3. Não será admitida nesta licitação a participação de empresas:**

- a) Empresas em processo de recuperação judicial ou em processo de falência, exceto se o plano de recuperação tenha sido homologado pelo juiz competente, sob concurso de credores, em dissolução ou em liquidação;
- b) Empresas que estejam com o direito de licitar e contratar suspenso com a Codevasf e que tenham sido declaradas inidôneas pela União, por Estado ou pelo Distrito Federal, enquanto perdurarem os efeitos da sanção;

**MINISTÉRIO DO DESENVOLVIMENTO REGIONAL - MDR**  
**COMPANHIA DE DESENVOLVIMENTO DOS VALES DO SÃO FRANCISCO E DO PARNAÍBA**

- b1) constituída por sócio de empresa que estiver suspensa, impedida ou declarada inidônea;
- b2) cujo administrador seja sócio de empresa suspensa, impedida ou declarada inidônea;
- b3) constituída por sócio que tenha sido sócio ou administrador de empresa suspensa, impedida ou declarada inidônea, no período dos fatos que deram ensejo à sanção;
- b4) que tiver, nos seus quadros de diretoria, pessoa que participou, em razão de vínculo de mesma natureza, de empresa declarada inidônea.
- c) Empresa cujo administrador ou sócio detentor de mais de 5% (cinco por cento) do capital social seja diretor ou empregado da Codevasf;
- d) Pessoa jurídica na qual haja administrador ou sócio com poder de direção, familiar de:
  - d1) Detentor de cargo em comissão ou função de confiança que atue na área responsável pela demanda ou contratação ou de autoridade hierarquicamente superior no âmbito da Codevasf;
- e) Empresa cujo proprietário, mesmo na condição de sócio, tenha terminado seu prazo de gestão ou rompido seu vínculo com a Codevasf há menos de 6 (seis) meses;
- f) Estrangeiras que não estejam autorizadas a operar no País;
- g) Sob a forma de consórcio; e
- h) Cooperativas.

**3.4. VISITA**

- 3.4.1.** Conforme item 7 do Termo de Referência, é exigida declaração de conhecimento do local de execução dos serviços. A visita aos locais onde os serviços serão executados é facultativa, porém, é de inteira responsabilidade do licitante tomar pleno conhecimento das condições e peculiaridades inerentes à natureza dos trabalhos a serem executados, avaliando os problemas futuros, bem como a verificação das dificuldades e dimensionamento dos dados indispensáveis à apresentação da proposta e execução do contrato. A não verificação dessas dificuldades não poderá ser avocada no desenrolar dos trabalhos como fonte de alteração dos termos contratuais que venham a ser estabelecidos. Entende-se que os custos propostos cobrirão quaisquer dificuldades decorrentes da localização do projeto.
- 3.4.2.** Os custos de visita aos locais dos serviços correrão por exclusiva conta do licitante.
- 3.4.3.** Em caso de dúvidas sobre as visitas aos locais onde serão executados os serviços, solicitação de informações e esclarecimento de dúvidas, as empresas interessadas poderão optar por entrar em contato com a Gerência de Concessões (AD/GCO) nos telefones (61) 2028-4533, (61) 2028-3465, (61) 2028-4502, (61) 2028-4570, (61) 2028-4411 ou (61) 2028-4777.
- 3.4.4.** A visita ao local onde serão executados os serviços deverá ser marcada com antecedência de pelo menos 48 (quarenta e oito) horas e deverá ser realizada em horário comercial.
- 3.4.5.** É de inteira responsabilidade da licitante a verificação “*in loco*” da dificuldade e dimensionamento dos dados necessários à apresentação da proposta. A não

**MINISTÉRIO DO DESENVOLVIMENTO REGIONAL - MDR  
COMPANHIA DE DESENVOLVIMENTO DOS VALES DO SÃO FRANCISCO E DO PARNAÍBA**

verificação dessas dificuldades não poderá ser avocada no desenrolar dos trabalhos como fonte de alteração dos termos contratuais que venham a ser estabelecidos.

**4. CRENCIAMENTO**

- 4.1. O credenciamento dar-se-á pela atribuição de chave de identificação e de senha, pessoal e intransferível, para acesso ao sistema eletrônico (**art. 9º, § 1º, do Decreto nº 10.024/2019**), devendo ser providenciado no portal: <https://www.gov.br/compras>.
- 4.2. O credenciamento do licitante no site do <https://www.gov.br/compras> dependerá também do credenciamento (nível básico do registro cadastral) no Sistema de Cadastramento Unificado de Fornecedores - SICAF.
- 4.3. O credenciamento junto ao provedor do sistema implica a responsabilidade legal da licitante ou de seu representante legal e a presunção de sua capacidade técnica para realização das transações inerentes ao pregão eletrônico (**art. 19, Inciso III, do Decreto nº 10.024/2019**).
- 4.4. A perda da senha ou quebra de sigilo deverá ser comunicada imediatamente ao provedor do sistema para imediato bloqueio de acesso.
- 4.5. O uso da senha de acesso pela licitante é de sua responsabilidade exclusiva, incluindo qualquer transação efetuada diretamente ou por seu representante, não cabendo ao provedor do sistema ou à Codevasf responsabilidade por eventuais danos decorrentes do uso indevido da senha, ainda que por terceiros (**art. 19, Inciso III, do Decreto nº 10.024/2019**).
- 4.6. Não será admitida nesta licitação a participação de empresas distintas por meio de um único representante.

**5. INTERPRETAÇÃO E ESCLARECIMENTOS**

- 5.1. Os pedidos de esclarecimentos referentes a quaisquer elementos deverão ser enviados ao Pregoeiro **até 03 (três) dias úteis** anteriores à data fixada para abertura da sessão pública, por meio eletrônico via Internet no portal <https://www.gov.br/compras>, ou através do e-mail: [licitacao@codevasf.gov.br](mailto:licitacao@codevasf.gov.br). As consultas formuladas fora deste prazo serão consideradas como não recebidas.
  - 5.1.1. **O Pregoeiro responderá aos pedidos de esclarecimentos no prazo de 2 (dois) dias úteis, contado da data de recebimento do pedido; e**
  - 5.1.2. **As respostas aos pedidos de esclarecimentos serão divulgadas pelo sistema e vincularão os participantes e a administração.**
- 5.2. A licitante deverá, além das informações específicas requeridas pela Codevasf, adicionar quaisquer outras que julgar necessárias. Somente serão aceitas normas conhecidas que assegurem qualidade igual ou superior à indicada nas especificações constantes neste Edital e seus Anexos.
- 5.3. A licitante deverá estudar minuciosa e cuidadosamente a documentação, informando-se de todas as circunstâncias e detalhes que possam, de algum modo, afetar o fornecimento ou a prestação do serviço, seus custos e prazos.
- 5.4. Analisando as consultas, a Codevasf deverá esclarecê-las, e, acatando-as, alterar ou adequar os elementos constantes do Edital e seus Anexos, comunicando sua decisão, também por meio eletrônico, via Internet, nos portais <https://www.gov.br/compras> e [www.codevasf.gov.br](http://www.codevasf.gov.br), divulgando a modificação pelo mesmo instrumento de publicação do texto original, reabrindo o prazo inicialmente estabelecido, exceto quando inquestionavelmente a alteração não afetar a formulação das propostas.

MINISTÉRIO DO DESENVOLVIMENTO REGIONAL - MDR  
COMPANHIA DE DESENVOLVIMENTO DOS VALES DO SÃO FRANCISCO E DO PARNAÍBA

- 5.5. As eventuais alterações e esclarecimentos também estarão disponíveis nos portais [www.codevasf.gov.br](http://www.codevasf.gov.br) e [www.comprasgovernamentais.gov.br](http://www.comprasgovernamentais.gov.br), para consulta dos interessados.
- 5.6. A apresentação da proposta tornará evidente que a licitante examinou minuciosamente toda a documentação deste Edital e seus Anexos, que a comprovou e a encontrou correta. Evidenciará, também, que a licitante obteve da Codevasf, satisfatoriamente, as eventuais informações e esclarecimentos solicitados, tudo resultando suficiente para a elaboração da proposta apresentada, implicando na aceitação plena de suas condições.
- 5.7. A proposta, toda a correspondência e os documentos trocados entre o licitante e a CODEVASF serão escritos em português, e os preços deverão ser cotados em reais.

**6. IMPUGNAÇÃO DO EDITAL**

- 6.1. **Até 3 (três) dias úteis**, antes da data fixada para abertura da sessão pública, qualquer pessoa poderá impugnar o ato convocatório do Pregão na forma eletrônica, nos termos do art. 24 do Decreto 10.024/2019.
- 6.1.1. **A impugnação não possui efeito suspensivo e caberá ao Pregoeiro, auxiliado pelos responsáveis pela elaboração do Edital e dos Anexos, decidir sobre a impugnação no prazo de 02 (dois) dias úteis, contado da data de recebimento da impugnação.**
- 6.1.2. **A concessão de efeito suspensivo à impugnação é medida excepcional e deverá ser motivada pelo Pregoeiro, nos autos do processo de licitação.**
- 6.1.3. Acolhida a impugnação contra o ato convocatório, será designada e publicada nova data para a realização do certame.

**7. INCLUSÃO/ENVIO DAS PROPOSTAS**

- 7.1. Após a divulgação do Edital no portal <https://www.gov.br/compras>, o licitante deverá incluir sua Proposta, com observância aos preços máximos unitários e global orçados pela Codevasf, no campo correspondente dentro do sistema eletrônico denominado **“Descrição Detalhada do Objeto Ofertado”**, até a data e hora marcadas para a abertura da sessão, a documentação de aceitação da proposta financeira e habilitação, **exigidos no item 7 do Termo de Referência, Anexo I que integra este Edital**, devendo observar ainda:
- a) **Os licitantes encaminharão, exclusivamente por meio do sistema eletrônico, concomitantemente com os documentos de habilitação exigidos no edital, proposta com a descrição do objeto ofertado e o preço, até a data e o horário estabelecidos para abertura da sessão pública. (art. 26 do Decreto 10.024/2019):**
    - a.1) **O Licitante deverá descrever os serviços, contemplando o preço unitário e global de cada item integrante do grupo, estando incluídos todos os impostos, taxas e despesas, tais como frete, mão de obra, leis sociais, alimentação, veículos, ferramentas, seguro.**
  - b) **O prazo para o envio da documentação para fins de aceitação e habilitação da proposta, será encerrado com a abertura da Sessão Pública do Pregão.**
  - c) **Os documentos que compõem a proposta e a habilitação do licitante melhor classificado somente serão disponibilizados para avaliação do pregoeiro e para acesso público após o encerramento da fase de envio de lances (§ 8 do art. 26 do Decreto 10.024/2019).**
  - d) **Os documentos complementares à proposta e à habilitação, quando necessários à confirmação daqueles exigidos no edital e já apresentados, serão encaminhados pelo licitante melhor classificado após o**

MINISTÉRIO DO DESENVOLVIMENTO REGIONAL - MDR  
COMPANHIA DE DESENVOLVIMENTO DOS VALES DO SÃO FRANCISCO E DO PARNAÍBA

**encerramento do envio de lances, observado o prazo de que trata o § 2º do art. 38 (§ 9 do art. 26 do Decreto 10.024/2019).**

- 7.1.1. A Codevasf não considerará propostas para entrega parcial dos serviços.
- 7.1.2. Os preços deverão ser cotados em reais.
- 7.1.3. AS PROPOSTAS DAS LICITANTES PREVIAMENTE CLASSIFICADAS EM 1º PRIMEIRO LUGAR deverão ser formuladas e encaminhadas exclusivamente por meio do Sistema Eletrônico, obedecendo os prazos estipulados neste instrumento de convocação, e será considerado o preço unitário expresso em reais, com 2 (duas) casas decimais, incluídos todos os tributos, fretes e demais encargos (regionais e nacionais) e demais custos que incidam direta ou indiretamente na execução dos serviços, conforme os itens e especificações constantes neste Edital e seus Anexos.
- 7.1.4. Os licitantes classificados como Microempresa ou Empresa de Pequeno Porte (Art. 44 da Lei Complementar n.º 123, de 14/12/2006 e Art. 6º do Decreto nº 8.538 de 06/10/2015), deverão declarar, no ato do envio de suas propostas, em campo próprio do sistema, que atende aos requisitos do artigo 3º da Lei Complementar 123, de 14/12/2006, para fazer jus aos benefícios previstos na referida Lei.
- 7.1.4.1. As propostas inseridas no sistema eletronicamente, no campo denominado **“Descrição Detalhado do Objeto Ofertado”**, não deverão contemplar informações do tipo **“Conforme Edital”**, **“Conforme Especificações Técnicas”**, **“De acordo com as exigências do Órgão”**, SOB PENA DE DESCLASSIFICAÇÃO, tendo em vista que tais descrições dificultam a identificação, pelo Pregoeiro, do real objeto proposto pelo licitante.
- 7.1.5. O prazo de validade da proposta será de 60 (sessenta) dias corridos, a contar da data de abertura deste Pregão, sujeita a revalidação por idêntico período.
- 7.1.6. Até a abertura da sessão, os licitantes poderão retirar ou substituir a proposta anteriormente incluída no sistema.
- 7.1.7. Durante a sessão pública, a comunicação entre o Pregoeiro e os Licitantes ocorrerá exclusivamente mediante troca de mensagens, em campo próprio do sistema eletrônico.
- 7.2. Incluída a proposta, ainda que omissa em sua descrição no sistema no campo correspondente denominado **“Descrição Detalhada do Objeto Ofertado”**, o licitante compromete-se a executar os serviços objeto deste Edital, sem preterição do que consta do Termo de Referência, Anexo I que integra o presente Edital.
- 7.3. Quaisquer tributos, custos e despesas diretas ou indiretas omitidos da proposta ou incorretamente cotados serão considerados como inclusos nos preços, não sendo aceitos pleitos de acréscimos, a esse ou a qualquer título, devendo o serviço, objeto deste Pregão, a ser entregue a Codevasf sem ônus adicional.
- 7.4. A apresentação das propostas implicará na plena aceitação, por parte do licitante, das condições estabelecidas neste Edital e seus anexos.
- 7.5. Em caso de divergência entre o preço unitário e o total, será considerado válido o unitário, e entre o valor expresso em algarismo e por extenso será considerado válido o por extenso.

**8. DIVULGAÇÃO DAS PROPOSTAS DE PREÇOS**

**MINISTÉRIO DO DESENVOLVIMENTO REGIONAL - MDR**  
**COMPANHIA DE DESENVOLVIMENTO DOS VALES DO SÃO FRANCISCO E DO PARNAÍBA**

- 8.1. A partir das 14h00 (quatorze horas) do dia 28 de dezembro de 2022 (HORÁRIO DE BRASÍLIA), e em conformidade com o item 7 deste Edital, terá início a Sessão Pública do Pregão Eletrônico SRP n.º 77/2022, com a divulgação das Propostas incluídas e aceitas pelo sistema.**
- 8.1.1.** O Pregoeiro e sua Equipe de Apoio, analisarão as propostas de preços divulgadas pelo sistema, desclassificando aquelas que não estejam em conformidade com os requisitos estabelecidos no Edital (**art. 28 do Decreto nº 10.024/2019**), bem como aquelas que apresentarem irregularidades ou defeitos capazes de impedir o seu julgamento, dando assim início à etapa de lances.
- 8.2.** O sistema ordenará, automaticamente, as propostas classificadas pelo pregoeiro, sendo que somente estas participarão da fase de lances.
- 8.3.** Serão desclassificadas as propostas que não atenderem às exigências do presente Edital e seus Anexos e que apresentarem irregularidade ou defeitos capazes de impedir o seu julgamento.
- 8.4.** A desclassificação de proposta será sempre fundamentada e registrada no sistema, com acompanhamento em tempo real por todos os participantes.
- 8.5.** Será considerado vencedor o licitante que apresentar a proposta de acordo com as Especificações Técnicas contidas neste Edital e seus Anexos, respeitar os limites de preços e apresentar o **MAIOR DESCONTO** para execução do objeto desta licitação.
- 8.6.** A proposta deverá ser apresentada em reais, com duas casas decimais, com quantidades, com os preços unitário e total, em moeda nacional, já consideradas despesas com tributos, fretes (regionais e nacionais) e demais custos que incidam direta ou indiretamente nos serviços, conforme os itens e especificações constantes deste Edital e seus Anexos.
- 9. FASE COMPETITIVA DOS LANCES**
- 9.1.** Classificadas as propostas, o pregoeiro dará início à fase competitiva, quando então as licitantes poderão encaminhar lances exclusivamente por meio do sistema eletrônico, sendo a licitante imediatamente informada do seu recebimento e do valor consignado no registro.
- 9.1.1. MODO DE DISPUTA: ABERTO, ORÇAMENTO PÚBLICO,** com intervalo mínimo de diferença entre os lances de 0,5% (meio por cento) do valor do item pertinente, que incidirá tanto em relação aos lances intermediários quanto em relação ao lance que cobrir a melhor oferta (**Art. 14, Inciso III do Decreto nº 10.024/2019**).
- 9.1.2.** O LANCE INTERMEDIÁRIO deverá ser inferior ao maior percentual de desconto ofertado, porém superior ao último lance dado pelo próprio licitante.
- 9.2. O licitante somente poderá oferecer maior percentual de desconto em relação ao último por ela ofertado e registrado pelo sistema, podendo disputar os 2.º, 3.º, 4.º lugares e assim sucessivamente, se houver.**
- 9.3.** O licitante será responsável por todas as transações que forem efetuadas em seu nome no sistema eletrônico, assumindo como firmes e verdadeiros suas propostas e lances (**Art. 38 do decreto 10.024/2019**).
- 9.4.** Incumbirá ao licitante acompanhar as operações no sistema eletrônico durante a sessão pública do pregão, ficando responsável pelo ônus decorrente da perda de negócios.
- 9.5.** Não serão aceitos dois ou mais lances iguais, prevalecendo aquele que for recebido e registrado primeiro.

**MINISTÉRIO DO DESENVOLVIMENTO REGIONAL - MDR**  
**COMPANHIA DE DESENVOLVIMENTO DOS VALES DO SÃO FRANCISCO E DO PARNAÍBA**

- 9.6. Durante o transcurso da sessão pública, as licitantes serão informadas, em tempo real, do valor do maior percentual de desconto registrado que tenha sido apresentado pelas demais licitantes, vedada a identificação da detentora do lance.
- 9.7. **Em caso de empate, prevalecerá o lance recebido e registrado primeiro, podendo ser observado ainda:**
- 9.7.1. **Após a etapa de envio de lances, haverá a aplicação dos critérios de desempate previstos no item 9.12.1, em consonância aos art. 44 e art. 45 da Lei Complementar nº 123, de 14 de dezembro de 2006, seguido da aplicação do critério estabelecido no § 2º do art. 3º da Lei nº 8.666, de 1993, se não houver licitante que atenda à primeira hipótese.**
- 9.7.2. **Os critérios de desempate serão aplicados nos termos do Art. 36 do Decreto 10.024/2019, caso não haja envio de lances após o início da fase competitiva.**
- 9.7.3. **Persistindo o empate, a proposta vencedora será sorteada pelo sistema eletrônico dentre as propostas empatadas.**
- 9.8. Durante a fase de lances, o Pregoeiro poderá excluir, justificadamente, lance cujo valor seja manifestamente inexequível.
- 9.9. No caso de desconexão do pregoeiro, no decorrer da etapa de lances, se o sistema eletrônico permanecer acessível às licitantes, os lances continuarão sendo recebidos, sem prejuízo dos atos realizados.
- 9.9.1. O Pregoeiro, quando possível, dará continuidade à sua atuação no certame, sem prejuízo dos atos realizados.
- 9.9.2. Quando a desconexão do pregoeiro persistir por tempo **superior a 10 (dez) minutos**, a sessão do pregão será suspensa e terá reinício somente após comunicação expressa do Pregoeiro aos participantes no portal <https://www.gov.br/compras>, **(art. 35, Decreto nº 10.024, de 20/09/2019).**
- 9.10. No **modo de disputa aberto**, a etapa de envio de lances na **sessão pública durará 10 (dez) minutos e, após isso, será prorrogada automaticamente pelo sistema quando houver lance ofertado nos últimos 2 (dois) minutos** do período de duração da sessão pública **(Art. 32 do Decreto 10.024/2019).**
- 9.10.1. A prorrogação automática da etapa de envio de lances, de que trata o subitem acima, será de dois minutos e ocorrerá sucessivamente sempre que houver lances enviados nesse período de prorrogação, inclusive quando se tratar de lances intermediários.
- 9.10.2. Na hipótese de não haver novos lances, a sessão pública será encerrada automaticamente **(Art. 32, § 2º do Decreto 10.024/2019).**
- 9.11. Encerrada a sessão pública sem prorrogação automática pelo sistema, o pregoeiro poderá, assessorado pela equipe de apoio, admitir o reinício da etapa de envio de lances, em prol da consecução do melhor preço, mediante justificativa **(Art. 32º do Decreto 10.024/2019).**
- 9.12. **Benefícios às Microempresa e Empresas de Pequeno Porte:**
- 9.12.1. Será assegurada, como critério de desempate, preferência de contratação para as microempresas e empresas de pequeno porte **(Art. 44 da Lei Complementar n.º 123, de 14/12/2006).**
- 9.12.2. Entende-se por empate aquelas situações em que as propostas apresentadas pelas Microempresas e Empresas de Pequeno Porte sejam superiores em até 5% (cinco por cento) à proposta mais bem classificada.

MINISTÉRIO DO DESENVOLVIMENTO REGIONAL - MDR  
COMPANHIA DE DESENVOLVIMENTO DOS VALES DO SÃO FRANCISCO E DO PARNAÍBA

- 9.12.3.** Para efeito do disposto no **subitem 9.12.1** deste Edital (**Art. 45 da Lei Complementar n.º 123, de 14/12/2006**), ocorrendo o empate, proceder-se-á da seguinte forma:
- a) A microempresa ou empresa de pequeno porte mais bem classificada será convocada pelo próprio sistema no portal <https://www.gov.br/compras>, no prazo máximo de 5 (cinco) minutos, após encerramento dos lances, sob pena de preclusão, para apresentar nova proposta de preço, inferior àquela considerada vencedora do certame, situação em que será adjudicado em seu favor o objeto licitado;
  - b) Não ocorrendo a contratação da Microempresa ou Empresa de Pequeno Porte, na forma da alínea “a” acima, serão convocadas as remanescentes que porventura se enquadrem na hipótese do § 2.º do art. 44 da Lei Complementar n.º 123 supra mencionada, na ordem classificatória, para o exercício do mesmo direito;
  - c) No caso de equivalência dos valores apresentados pelas Microempresas e Empresas de Pequeno Porte que se encontrem no intervalo estabelecido no § 2.º do art. 44 da Lei Complementar n.º 123 retro mencionada, os lances serão ofertados de acordo com a ordem de classificação definida pelo próprio sistema.
- 9.12.3.1.** Na hipótese da não contratação nos termos previstos no subitem acima, o objeto licitado será adjudicado em favor da proposta originalmente vencedora do certame.
- 9.12.3.2.** A condição prevista no **subitem 9.12.3.1** somente se aplicará quando a melhor oferta inicial não tiver sido apresentada por microempresa e empresa de pequeno porte.
- 9.12.3.3.** Não havendo licitantes que se enquadrem nas situações previstas **nos subitens 9.12.1 a 9.12.3**, será assegurada preferência, sucessivamente, aos bens e serviços:
- a) Produzidos no País;
  - b) Produzidos ou prestados por empresas brasileiras;
  - c) Produzidos ou prestados por empresas que invistam em pesquisa e no desenvolvimento no País.
- 9.13.** Encerrada a etapa de envio de lances da sessão pública, o pregoeiro deverá encaminhar, pelo sistema eletrônico, contraproposta ao licitante que tenha apresentado o melhor preço, concedendo **um prazo mínimo de 2 (duas) horas**, para que seja obtida melhor proposta, vedada a negociação em condições diferentes das previstas no Edital (**Art. 38 do Decreto 10.024/2019**).
- 10. ACEITAÇÃO DAS PROPOSTAS DE PREÇOS**
- 10.1.** Encerrada a etapa de lances, o Pregoeiro examinará a proposta classificada em primeiro lugar quanto à compatibilidade do preço em relação ao orçamento para contratação e verificará a viabilidade de sua aceitação, conforme as disposições deste Edital e seus Anexos (**art. 39 do Decreto n.º 10.024/2019**).
- 10.2.** O Pregoeiro **DEVERÁ** negociar diretamente com a licitante detentora da proposta de menor preço global, no sentido de que seja obtido melhor preço, nos termos **do art. 38 do Decreto 10.024/2019**, e ainda:
- a) Se não houver lances e o menor preço global e preços unitários estiver em desacordo com o orçamento pela Codevasf;
  - b) Quando a proposta classificada em primeiro lugar, ou seja, a de menor preço, estiver com preço global e unitários em desacordo com o orçamento pela Codevasf, mesmo após encerramento da etapa competitiva;
  - c) Se a proposta de menor valor não for aceitável ou se a licitante desatender às exigências de habilitação;

**MINISTÉRIO DO DESENVOLVIMENTO REGIONAL - MDR**  
**COMPANHIA DE DESENVOLVIMENTO DOS VALES DO SÃO FRANCISCO E DO PARNAÍBA**

- d) No caso de não comparecimento **do licitante vencedor** para a assinatura do Contrato no prazo estipulado ou em caso de recusa por parte desta, poderá também negociar a proposta subsequente para obter melhor preço.
- 10.2.1.** A negociação será realizada por meio do sistema eletrônico, podendo ser acompanhada pelos demais licitantes. **No prazo de, no mínimo, 2 (duas horas), contado da solicitação do pregoeiro no sistema, para envio da proposta e, se necessário, dos documentos complementares, adequada ao último lance ofertado, nos termos do (art. 38, §§ 1º e 2º, do Decreto 10.024/2019).**
- 10.3.** Não serão aceitas propostas com preços unitários e global superior ao valor orçado pela Codevasf, ou com preços manifestamente inexequíveis.
- 10.3.1.** Considerar-se-á inexequível a proposta que não venha a ter demonstrada sua viabilidade através de documentação que comprove que os custos envolvidos na contratação são coerentes com os de mercado.
- 10.3.2.** Se houver indícios de inexequibilidade da proposta de preço, ou em caso da necessidade de esclarecimentos complementares, poderá ser efetuada diligência para efeito de comprovação de sua exequibilidade, podendo-se adotar, dentre outros, os seguintes procedimentos:
- a) Questionamentos junto ao licitante vencedor para apresentação de justificativas e comprovações em relação aos custos com indícios de inexequibilidade;
  - b) Pesquisas em órgãos públicos ou empresas privadas;
  - c) Demais verificações que por ventura se fizerem necessárias.
- 10.4. Consideram-se inexequíveis as propostas com valores globais inferiores a 70% (setenta por cento) do menor dos seguintes valores:**
- a) Média aritmética dos valores das propostas superiores a 50% (cinquenta por cento) do valor do orçamento estimado pela Codevasf; ou
  - b) Valor do orçamento estimado.
- 10.5. É facultado ao Pregoeiro, em qualquer fase da licitação, desde que não seja alterada a substância da proposta, e sem que se prejudique a atribuição de tratamento isonômico entre os licitantes, adotar medidas de saneamento destinadas a esclarecer informações, corrigir impropriedades na documentação de habilitação ou complementar a instrução do processo, conforme art. 57 do Regulamento de Interno de Licitações e Contratos da Codevasf.**
- 10.6.** Também será desclassificada a proposta que, após a diligência, não justificar eventuais irregularidades apontadas pelo Pregoeiro.
- 10.7.** No julgamento das propostas o pregoeiro poderá sanar erros ou falhas que não alterem a substância das mesmas, mediante despacho fundamentado, registrado em ata e acessível a todos, atribuindo-lhes validade e eficácia para fins de classificação e aceitação **(art. 47 do Decreto nº 10.024, de 20/09/2019).**
- 10.8.** Erros aritméticos serão retificados desde que não importem em acréscimo do preço fixado na Carta de Apresentação de Proposta, que exige a apresentação de propostas firmes e valiosas, se houver discrepância:
- a) Entre o preço unitário e o preço total, o qual é obtido pela multiplicação do preço unitário pela quantidade, o preço unitário prevalecerá, e o preço total será corrigido;
  - b) Entre os valores numéricos e seus componentes por extenso, prevalecerão os valores descritos por extenso;

**MINISTÉRIO DO DESENVOLVIMENTO REGIONAL - MDR**  
**COMPANHIA DE DESENVOLVIMENTO DOS VALES DO SÃO FRANCISCO E DO PARNAÍBA**

- c) Entre os valores unitários constantes das Planilhas de Composições de Preços Unitários e a Planilha de Preços Unitários, prevalecerá o valor da Composições de Preços Unitários.
- 10.8.1.** Erros ou distorções em qualquer preço ou componente de preço, que impliquem em acréscimo do preço fixado na Carta de Apresentação de Proposta não serão considerados.
- 10.8.2.** Ocorrendo a hipótese prevista no subitem acima a licitante deverá honrar o preço fixado na Carta de Apresentação de Proposta, sob pena de desclassificação.
- 10.8.3.** A adequação da proposta na forma dos itens anteriores não poderá acarretar majoração de seu valor global.
- 10.9.** Não se admitirá proposta que apresentar preço global ou unitário simbólico, irrisório ou de valor zero, incompatíveis com os preços dos insumos de mercado, acrescidos dos respectivos encargos.
- 10.10.** As exigências quanto a Proposta deverão cumprir o que se estabelece **no item 8 do Termo de Referência** e a Proposta da melhor oferta, inicialmente encaminhada nos termos determinados por este Edital, deverá ser **REFORMULADA**, após encerrada a fase de disputa dos lances, e enviada eletronicamente via sistema do portal <https://www.gov.br/compras>, **concedendo-se, para esta providência, o prazo mínimo de 2 (duas) horas**, contado a partir da convocação realizada pelo Pregoeiro, com a composição do(s) item(ns), compreendendo a descrição do objeto, bem como todas as demais informações afins julgadas necessárias ou convenientes pela licitante declarada vencedora, e contemplando os valores unitário e total, devidamente atualizados, na qual deverá ainda constar explicitamente as seguintes informações:
- a) A Carta de Apresentação da Proposta – **Anexo II deste Edital – Modelo I** - deverá constituir-se no primeiro documento da Proposta, contendo o valor global para a execução do objeto desta licitação, devidamente assinado pelo representante legal do licitante, e com prazo de validade que não poderá ser inferior a 60 (sessenta) dias corridos, contados a partir da data estabelecida para a entrega da proposta, sujeita à revalidação por idêntico período. A Carta de Apresentação da Proposta deverá conter ainda os seguintes dados:
- a.1) Razão social, CNPJ e endereço completo do licitante, com e-mail, site, número de telefone, Banco, agência, número de conta corrente, praça de pagamento, e qualificação (nome, estado civil, profissão, CPF identidade, endereço e telefones fixo e celular) do dirigente ou representante legal, este mediante instrumento de procuração, que assinará o contrato no caso de o licitante ser o vencedor.
- b) Quaisquer outras informações afins que julgar necessárias ou convenientes.
- 10.11.** A proposta deverá ter validade de 60 (sessenta) dias corridos, a contar da data de abertura deste Pregão, sujeita a revalidação por idêntico período.
- 10.12.** Em nenhuma hipótese poderá ser alterado o conteúdo da proposta apresentada, seja com relação a preço, pagamento, prazo ou qualquer condição que importe a modificação dos termos originais, ressalvadas apenas aquelas destinadas a sanar evidentes erros materiais, alterações essas que serão avaliadas pela autoridade competente da Codevasf:
- a) Serão corrigidos automaticamente pelo Pregoeiro quaisquer erros de soma e/ou multiplicação;
- b) Falta de data e/ou rubrica da proposta poderá ser suprida pelo representante legal com poderes para esse fim;

**MINISTÉRIO DO DESENVOLVIMENTO REGIONAL - MDR**  
**COMPANHIA DE DESENVOLVIMENTO DOS VALES DO SÃO FRANCISCO E DO PARNAÍBA**

- c) A falta do CNPJ e/ou endereço completo poderá também ser preenchida pelos dados constantes dos documentos já apresentados na habilitação.
- d) Após a apresentação da proposta não cabe desistência, salvo por motivo justo decorrente de fato superveniente e aceito pelo Pregoeiro.
- 10.13.** Nos preços unitários propostos deverão estar incluídos todos os custos: seguro, testes de fábrica e de campo, mão-de-obra, leis sociais, encargos sociais, trabalhistas, previdenciárias, securitárias, tributos (ICMS, PIS, COFINS, IRRF e IPI) e quaisquer encargos/taxas que incidam ou venham a incidir, direta ou indiretamente, nos serviços objeto deste Edital. No caso de omissão, considerar-se-ão como inclusas nos preços. Não deverão constar da proposta os tributos: Imposto de Renda pessoa Jurídica - IRPJ e a Contribuição Social Sobre o Lucro Líquido - CSLL.
- 10.14.** Na verificação da conformidade da melhor proposta apresentada com os requisitos do instrumento convocatório, **será desclassificada**, conforme art. 56 da Lei 13.303/2016, aquela que:
- a) Contenha vícios insanáveis;
- b) Não obedeça às especificações técnicas previstas no instrumento convocatório.
- c) Apresentem preços manifestamente inexequíveis ou permaneça acima do orçamento estimado para a contratação de que trata o § 1º do art. 57;
- d) Não tenha sua exequibilidade demonstrada, quando exigido pela administração pública, ou
- e) Apresente desconformidade com quaisquer outras exigências do instrumento convocatório, salvo se for possível a acomodação a seus termos antes da adjudicação do objeto e sem que se prejudique a atribuição de tratamento isonômico entre os licitantes.
- 10.15.** O licitante deverá prever todos os acessos necessários para permitir a execução dos serviços objeto deste **Edital que deverão ser executados** conforme descrito no **Termo de Referência, Anexo I deste Edital**, avaliando-se todas as suas dificuldades, pois os eventuais custos decorrentes de qualquer serviço para melhoria destes acessos correrão por conta do licitante vencedor.
- 10.16.** Não serão admitidos cancelamentos, retificações de preços ou alterações nas condições estabelecidas, uma vez abertas as propostas. Os erros, equívocos e omissões havidas nas cotações de preços serão de inteira responsabilidade da licitante.
- 10.17.** **O pregoeiro poderá solicitar parecer técnico da Área de origem da licitação, para subsidiar no julgamento da proposta.**
- 10.18.** Se a proposta de preços da licitante classificada em primeiro lugar não for aceitável, o Pregoeiro examinará a proposta ou lance subsequente, verificando a sua aceitabilidade, na ordem de classificação, obedecidos os termos expressos no **subitem 10.9**, e assim sucessivamente, até a apuração de uma proposta ou lance que atenda ao Edital.
- 10.18.1.** O licitante que abandonar o certame, deixando de enviar a documentação indicada neste item, será desclassificado e sujeitar-se-á às sanções previstas neste Edital.

**11. HABILITAÇÃO**

- 11.1.** Após o encerramento da fase de aceitação das propostas, com a decisão acerca do **último Item em disputa**, registrada no sistema eletronicamente, o Pregoeiro **procederá análise relativa à documentação de habilitação** da(s) licitante(s) vencedora(s), documentação essa, já enviada juntamente à Proposta de Preço,

**MINISTÉRIO DO DESENVOLVIMENTO REGIONAL - MDR**  
**COMPANHIA DE DESENVOLVIMENTO DOS VALES DO SÃO FRANCISCO E DO PARNAÍBA**

conforme o **subitem 7.1, alíneas "a" a "d", deste Edital, combinado com o art. 39 do Decreto 10.024/2019**, que deverão comprovar a situação de regularidade de acordo com o que segue:

**11.1.1. Habilitação Jurídica, Regularidade Fiscal e Qualificação Econômico-Financeira:**

- a) Verificação "online", junto ao SICAF - Sistema de Cadastramento Unificado de Fornecedores, da documentação obrigatória (Fazenda Nacional/ União, Previdência Social e FGTS, SEGURIDADE SOCIAL – INSS).
- a1) Na hipótese de haver documentos com prazo de validade vencido junto ao SICAF, a licitante vencedora deverá apresentar a documentação correspondente com prazo de validade em vigor;
- a2) Se porventura, quando da verificação "on line" no SICAF, constatar-se que o cadastramento do licitante vencedor se encontra vencido, o mesmo deverá encaminhar à Codevasf, além dos documentos citados na alínea "a" acima, e "b" e "c" abaixo, a cópia dos seguintes documentos:
  - Registro comercial, no caso de empresa individual;
  - Ato constitutivo, estatuto ou contrato social em vigor, devidamente registrado, em se tratando de sociedades comerciais, e, no caso de sociedades por ações, acompanhado de documentos de eleição de seus administradores;
  - Inscrição do ato constitutivo, no caso de sociedades civis, acompanhada de prova de diretoria em exercício;
- b) No caso de empresa ou sociedade estrangeira em funcionamento no país deverá apresentar, também, o decreto de autorização ou o ato de registro ou autorização para funcionamento expedido pelo órgão competente, quando a atividade assim o exigir.

**11.1.2. Qualificação Econômico-financeira:**

- a) **Registro de capital social mínimo no valor de 10% (dez por cento) do valor orçado pela Codevasf para cada lote.**
- b) Certidão Negativa de Falência ou Recuperação Judicial ou Extrajudicial, expedida pelo distribuidor da sede da pessoa jurídica ou execução patrimonial expedida pelo domicílio de pessoa física;
- c) Balanço patrimonial e demonstrações contábeis do último exercício social, já exigíveis e apresentados na forma da lei, que comprovem a boa situação financeira da empresa, vedada a sua substituição por balancetes ou balanços provisórios, podendo ser atualizados, quando encerrados há mais de 3 (três) meses da data de apresentação da proposta, tomando como base a variação, ocorrida no período, do ÍNDICE GERAL DE PREÇOS – DISPONIBILIDADE INTERNA - IGP-DI, publicado pela Fundação Getúlio Vargas - FGV ou de outro indicador que o venha substituir:
  - c.1) Observações: serão considerados aceitos como na forma da lei o balanço patrimonial e demonstrações contábeis assim apresentados:
    - c.1.1) sociedades regidas pela Lei nº 6.404/76 (sociedade anônima):
      - Publicados em Diário Oficial; ou
      - Publicados em jornal de grande circulação; ou,
      - Por fotocópia registrada ou autenticada na Junta Comercial da sede ou domicílio do licitante.
    - c.1.2) sociedades por cota de responsabilidade limitada (LTDA):

**MINISTÉRIO DO DESENVOLVIMENTO REGIONAL - MDR**  
**COMPANHIA DE DESENVOLVIMENTO DOS VALES DO SÃO FRANCISCO E DO PARNAÍBA**

- Por fotocópia do livro Diário, inclusive com os Termos de Abertura e de Encerramento, devidamente autenticado na Junta Comercial da sede ou domicílio do licitante ou em outro órgão equivalente; ou
- Fotocópia do Balanço e das Demonstrações Contábeis devidamente registrados ou autenticadas na Junta Comercial da sede ou domicílio do licitante;

c.1.3) sociedades sujeitas ao regime estabelecido na Lei Complementar nº. 123, de 14 de dezembro de 2006 - estatuto das microempresas e das Empresas de Pequeno Porte "SIMPLES":

- Por fotocópia do livro Diário, inclusive com os Termos de Abertura e de Encerramento, devidamente autenticado na Junta Comercial da sede ou domicílio do licitante ou em outro órgão equivalente; ou
- Fotocópia do Balanço e das Demonstrações Contábeis devidamente registrados ou autenticadas na Junta Comercial da sede ou domicílio do licitante;

c.1.4) sociedade criada no exercício em curso:

- Fotocópia do Balanço de Abertura, devidamente registrado ou autenticado na Junta Comercial da sede ou domicílio do licitante;
- O balanço patrimonial e as demonstrações contábeis deverão estar assinados por Contador ou por outro profissional equivalente, devidamente registrado no Conselho Regional de Contabilidade.

c.1.5) Na habilitação em licitações para o fornecimento de bens para pronta entrega ou para a locação de materiais, não será exigido da microempresa ou da empresa de pequeno porte – ME/EPP, a apresentação de balanço patrimonial do último exercício social. Conforme o art. 3º do Decreto nº 8.538, de 2015:

c2) Comprovação da boa situação financeira da empresa, confirmada por meio de consulta "on line" ao SICAF, mediante obtenção de índices de Liquidez Geral (LG), Solvência Geral (SG) e Liquidez Corrente (LC), igual ou superior a 1 (um), obtidos pela aplicação das seguintes fórmulas:

$$LG = \frac{\text{Ativo Circulante} + \text{Realizável a Longo Prazo}}{\text{Passivo Circulante} + \text{Passivo Não Circulante}}$$

$$SG = \frac{\text{Ativo Total}}{\text{Passivo Circulante} + \text{Passivo Não Circulante}}$$

$$LC = \frac{\text{Ativo Circulante}}{\text{Passivo Circulante}}$$

**Onde:**

LG - Liquidez Geral

SG - Solvência Geral

LC - Liquidez Corrente

**11.1.3. Declarações a serem enviadas através do sistema no portal [www.comprasgovernamentais.gov](http://www.comprasgovernamentais.gov):**

- a) No caso de ME ou EPP, a mesma deverá apresentar declaração, sob as penas da lei, de que cumpre os requisitos legais para a qualificação como microempresa ou empresa de pequeno porte, estando apta a usufruir do tratamento favorecido estabelecido nos arts. 42 a 49 da Lei Complementar n.º

**MINISTÉRIO DO DESENVOLVIMENTO REGIONAL - MDR**  
**COMPANHIA DE DESENVOLVIMENTO DOS VALES DO SÃO FRANCISCO E DO PARNAÍBA**

123/2006, com base no que preceitua o Decreto nº. 8.538/2015 alterado pelo Decreto nº 10.273/2020.

- b) Declaração da licitante de que não possui em seu quadro de pessoal empregado com menos de 18 (dezoito) anos em trabalho noturno, perigoso ou insalubre e de 16 (dezesesseis) anos em qualquer trabalho, salvo na condição de aprendiz, a partir de 14 anos, nos termos do inciso XXXIII do art. 7º da Constituição Federal;
- c) Declaração, sob as penalidades cabíveis, da inexistência de fatos supervenientes impeditivos para a sua habilitação neste certame, sendo que a Codevasf procederá verificação junto ao portal [www.portaldatransparencia.gov.br](http://www.portaldatransparencia.gov.br) no intuito de verificar a inexistência de impedimento da empresa participante em licitar e contratar com a Administração Pública e por improbidade administrativas no Cadastro Nacional de Condenações Cíveis por Ato de Improbidade Administrativa disponível no portal do CNJ, [http://www.cnj.jus.br/improbidade\\_adm/consultar\\_requerido.php](http://www.cnj.jus.br/improbidade_adm/consultar_requerido.php); e
- d) Declaração de Elaboração Independente de Proposta, de acordo com o determinado na IN 02/2009, de 16/09/2009, da Secretaria de Logística e Tecnologia da Informação do Ministério do Planejamento, Orçamento e Gestão, publicada no DOU do dia 17/09/2009.

**11.1.4. Qualificação Técnica:**

- 11.1.4.1. A documentação de Qualificação Técnica exigida no **item 9 do Termo de Referência, Anexo I deste Edital**, devendo ser apresentados na forma ali estabelecida para fins de avaliação da **qualificação técnica**, sob pena de inabilitação no certame.
- 11.1.4.2. No caso de comprovação da capacidade técnica do licitante e dos profissionais em serviços realizados no exterior, deverá ser apresentado Atestado de Capacidade Técnica, devidamente regularizado no país de origem, registrado no Consulado Brasileiro, que para efeito de habilitação, **poderá ser apresentado em tradução livre**.
- 11.1.4.3. PARA A EFICÁCIA DOS ATOS QUANTO AO ATENDIMENTO A QUE SE REFERE O **SUBITEM 11.1.4. QUALIFICAÇÃO TÉCNICA**, ACIMA, **O LICITANTE DEVERÁ ENCAMINHAR A DOCUMENTAÇÃO EXCLUSIVAMENTE POR MEIO DO SISTEMA, CONCOMITANTEMENTE COM OS DOCUMENTOS DE HABILITAÇÃO EXIGIDOS NO EDITAL, ATÉ A DATA E O HORÁRIO ESTABELECIDOS PARA ABERTURA DA SESSÃO PÚBLICA** (ART. 26 DO DECRETO 10.024/2019), DE ACORDO COM O **"ITEM 7 - INCLUSÃO/ENVIO DAS PROPOSTAS"** DESSE EDITAL, **SOB PENA DE INABILITAÇÃO DA EMPRESA**.
- 11.1.4.4. A instrução do processo licitatório poderá ser realizada por meio de sistema eletrônico, de modo que os atos e os documentos de que trata este artigo, constantes dos arquivos e registros digitais, serão válidos para todos os efeitos legais, inclusive para comprovação e prestação de contas, nos termos do art. 8, § 1º do Dec. 10.024/2019.
- 11.1.4.5. **A condição de aceitação dos documentos eletrônicos no item acima refere-se apenas aos documentos enviados via sistema <https://www.gov.br/compras>, para fins de julgamento/habilitação do certame, tendo em vista a Codevasf ainda tramitar seus processos fisicamente.**
- 11.1.5. A validade das certidões referidas no subitem 11.1.1 corresponderá ao prazo fixado nos próprios documentos. Caso as mesmas não contenham expressamente o prazo de validade, a Codevasf convencionou o prazo como sendo o de 90 (noventa) dias, a contar da data de sua expedição, ressalvada a hipótese da licitante em comprovar que o documento tem prazo de validade superior ao antes convencionado, mediante a juntada de norma legal pertinente.

**MINISTÉRIO DO DESENVOLVIMENTO REGIONAL - MDR**  
**COMPANHIA DE DESENVOLVIMENTO DOS VALES DO SÃO FRANCISCO E DO PARNAÍBA**

- 11.1.5.1.** Caso a(s) certidão(ões) expedidas pela(s) Fazenda(s) Federal, Estadual, Municipal ou do Distrito Federal seja(m) POSITIVA(S), deverá constar expressamente na mesma o efeito negativo, nos termos do art. 206 do Código Tributário Nacional/CTN, ou deverão ser juntados documentos que comprovem que o débito foi parcelado pelo próprio emitente, que a sua cobrança está suspensa, ou, se contestado, esteja garantida a execução mediante depósito em dinheiro ou através de oferecimento de bens.
- 11.1.5.2.** Toda a documentação apresentada pela licitante, para fins de habilitação, deverá pertencer à empresa que efetivamente executará o serviço, ou seja, o número de inscrição no Cadastro Nacional de Pessoa Jurídica – CNPJ deverá ser o mesmo em todos os documentos, com exceção da CND junto ao INSS e do CRF junto ao FGTS, sendo que neste último caso deverá comprovar que os recolhimentos de FGTS são centralizados.
- 11.2.** Não serão aceitos protocolos de entrega ou solicitação de documento em substituição aos requeridos no **subitem 11.1 deste Edital**, no que couber.
- 11.3.** Todos os documentos apresentados para habilitação deverão estar:
- Se a licitante for a matriz, todos os documentos deverão estar em nome da matriz; ou,
  - Se a licitante for a filial, todos os documentos deverão estar em nome da filial, exceto aqueles documentos que, pela própria natureza, comprovadamente, forem emitidos somente em nome da matriz.
- 11.4. Habilitação: Benefícios às Microempresas e Empresas de Pequeno Porte:**
- 11.4.1.** Nos termos do art. 42 da Lei Complementar nº 123/2006 e do Decreto nº 8.538/2015, em se tratando das microempresas ou empresas de pequeno porte, a comprovação de regularidade fiscal somente será exigida para efeito de contratação. Contudo, deverão apresentar toda a documentação exigida para efeito de comprovação de regularidade fiscal, mesmo que esta apresente alguma restrição (art. 43, caput da Lei Complementar n.º 123, de 14/12/2006).
- 11.4.2.** Na hipótese de haver alguma restrição na comprovação da regularidade fiscal quando da comprovação de que trata o subitem acima, será assegurado o **prazo de 5(cinco) dias úteis**, da divulgação do resultado da fase de habilitação, prorrogável por igual período, a critério da Codevasf, mediante justificativa da licitante, para a regularização da documentação, a realização do pagamento ou parcelamento do débito, e emissão de eventuais certidões negativas ou positivas com efeito de certidão negativa (art. 43, § 1º, da Lei Complementar n.º 123, de 14/12/2006), observando-se o procedimento definido no Decreto nº 8.538/2015 (art. 4º, § 1º, do Decreto nº 8.538/2015).
- 11.4.3. A comprovação de regularidade fiscal das microempresas e empresas de pequeno porte é condição para assinatura do contrato.**
- 11.4.4.** A não-regularização da documentação dentro do prazo previsto no **subitem 11.4.2** acima, implicará decadência do direito à contratação, sem prejuízo das sanções previstas, sendo facultado à Codevasf convocar as licitantes remanescentes, na ordem de classificação, para a contratação do objeto de que trata este Edital, ou revogar a licitação (art. 43, § 2º, da Lei Complementar n.º 123, de 14/12/2006).
- 11.5. Os documentos apresentados em língua estrangeira:**
- 11.5.1.** Os documentos apresentados durante a sessão pública, emitidos em idioma estrangeiro, poderão ser inicialmente apresentados com tradução livre, para a língua portuguesa, nos termos do art. 41 do Decreto 10.024/2019, excetuados os catálogos técnicos ilustrativos dos produtos ofertados, que poderão ser apresentados em língua portuguesa, inglesa ou espanhola;

**MINISTÉRIO DO DESENVOLVIMENTO REGIONAL - MDR**  
**COMPANHIA DE DESENVOLVIMENTO DOS VALES DO SÃO FRANCISCO E DO PARNAÍBA**

- 11.5.2.** Na hipótese de o licitante vencedor ser estrangeiro, para fins de assinatura do contrato ou da ata de registro de preços, os documentos de que trata o **subitem 11.5.1** acima, serão traduzidos por tradutor juramentado no País e apostilados nos termos do disposto no Decreto nº 8.660, de 29 de janeiro de 2016, ou de outro que venha a substituí-lo, ou consularizados pelos respectivos consulados ou embaixadas, nos termos do art. 41, parágrafo único do Decreto 10.024/2019 e registrado no Cartório de Títulos e Documentos, arcando o licitante com todas e quaisquer despesas decorrentes da tradução.
- 11.6.** Serão desclassificadas as propostas que não atenderem às exigências do presente Edital e seus anexos, que sejam omissas, ou que apresentem irregularidades capazes de dificultar o julgamento.
- 11.7.** **No julgamento dos documentos de habilitação o pregoeiro poderá sanar erros ou falhas que não alterem a substância dos documentos e sua validade jurídica, mediante despacho fundamentado, registrado em ata e acessível a todos, atribuindo-lhes validade e eficácia para fins de habilitação. (art. 47 do Decreto nº 10.024, de 20/09/2019).**
- 11.8.** Se a proposta ou o lance de menor valor não for aceitável ou se a licitante desatender às exigências de habilitação, o Pregoeiro examinará a proposta ou o lance subsequente, verificando a sua aceitabilidade e procedendo à sua habilitação, na ordem de classificação, e assim sucessivamente, até a apuração de uma proposta ou lance que atenda ao Edital.
- 11.9.** Constatado o atendimento às exigências fixadas no Edital e seus Anexos, a licitante será declarada vencedora.

**11.10. REABERTURA DA SESSÃO PÚBLICA**

- 11.10.1.** A sessão pública poderá ser reaberta:
- 11.10.1.1.** Nas hipóteses de provimento de recurso que leve à anulação de atos anteriores à realização da sessão pública precedente ou em que seja anulada a própria sessão pública, situação em que serão repetidos os atos anulados e os que dele dependam.
- 11.10.1.2.** Quando houver erro na aceitação do preço melhor classificado ou quando o licitante declarado vencedor não assinar o contrato, não retirar o instrumento equivalente ou não comprovar a regularização fiscal, nos termos do art. 43, §1º da LC nº 123/2006. Nessas hipóteses, serão adotados os procedimentos imediatamente posteriores ao encerramento da etapa de lances.
- 11.10.2.** Todos os licitantes remanescentes deverão ser convocados para acompanhar a sessão reaberta.
- 11.10.3.** A convocação se dará por meio do sistema eletrônico (“*chat*”) de acordo com a fase do procedimento licitatório.

**12. RECURSOS ADMINISTRATIVOS**

- 12.1.** Declarada a vencedora, qualquer licitante poderá, durante a sessão pública, de forma imediata e motivada, em campo próprio do sistema, manifestar sua intenção de recorrer, quando lhe será concedido **o prazo de 3 (três) dias úteis** para apresentar as razões de recurso, ficando as demais licitantes, desde logo, intimadas para, querendo, apresentarem contrarrazões em igual prazo, que começará a contar do término do prazo da recorrente, sendo-lhes assegurada vista imediata dos elementos indispensáveis à defesa dos seus interesses (**art. 44, §§ 1º e 2º do Decreto n.º 10.024/2019**).

**MINISTÉRIO DO DESENVOLVIMENTO REGIONAL - MDR**  
**COMPANHIA DE DESENVOLVIMENTO DOS VALES DO SÃO FRANCISCO E DO PARNAÍBA**

- 12.1.1.** Caso seja concedido o benefício estipulado no **subitem 11.4 deste Edital**, a abertura do prazo recursal em relação ao resultado do certame somente ocorrerá após a finalização do prazo determinado no referido subitem.
- 12.2.** O acolhimento do recurso implica tão somente a invalidação daqueles atos que não sejam passíveis de aproveitamento.
- 12.3.** **A falta de manifestação imediata e motivada da licitante importará na decadência do direito de recurso, ficando o Pregoeiro autorizado a adjudicar o objeto à licitante declarada classificada em primeiro lugar (art. 44, § 3º do Decreto n.º 10.024/2019).**
- 12.4.** **Qualquer recurso administrativo contra a decisão do Pregoeiro não terá efeito suspensivo.**
- 12.5.** Os autos do processo permanecerão com vistas franqueadas aos interessados na Secretaria de Licitações - PR/SL, na Sala 201 do Edifício Sede da Codevasf, em Brasília/DF, nos dias úteis no horário de 08:00 (oito) às 12:00 (doze) horas e de 13:30 (treze e trinta) às 17:00 (dezessete) horas, de segunda a sexta-feira.
- 12.6.** As razões dos recursos deverão ser apresentadas, tempestivamente, via sistema através do portal do Compras Governamentais <https://www.gov.br/compras>, ou, caso haja algum problema de envio via sistema, para o e-mail: [licitacao@Codevasf.gov.br](mailto:licitacao@Codevasf.gov.br), dirigidas ao Pregoeiro, que os analisará e, quando mantiver sua decisão, encaminhará os autos à autoridade competente que, neste caso, deverá decidir sobre o recurso.
- 12.7.** Não serão considerados os recursos interpostos após os respectivos prazos legais, bem como os que não forem apresentados na forma estabelecida no subitem acima.

**13. ADJUDICAÇÃO E HOMOLOGAÇÃO**

- 13.1.** A adjudicação do item do presente Edital será viabilizada pelo Pregoeiro sempre que não houver recurso (**art. 46 do Decreto n.º 10.024/2019**).
- 13.2.** A homologação da licitação é de responsabilidade da autoridade competente e só poderá ser realizada depois da adjudicação dos itens aos proponentes vencedores pelo Pregoeiro, ou, quando houver recurso, pela própria autoridade competente.
- 13.3.** Após decididos os recursos e constatada a regularidade dos atos praticados, a autoridade competente adjudicará o objeto e homologará o procedimento licitatório;
- 13.4.** O Pregoeiro ou autoridade competente poderá encaminhar o processo ao setor que solicitou a aquisição com vistas à verificação da aceitabilidade dos itens cotados, antes da homologação do certame.

**14. FORMALIZAÇÃO DA ATA DE REGISTRO DE PREÇO**

- 14.1.** Homologada a licitação pela Autoridade Competente da Codevasf, será formalizada a Ata de Registro de Preços nos termos **do Anexo III deste Edital**, com a licitante classificada em primeiro lugar na disputa havida dos ITENS constante da Planilha Orçamentária, Anexo I do Termo de Referência, parte integrante deste edital.
- 14.2.** A Codevasf procederá ao encaminhamento da Ata de Registro de Preços, devidamente preenchida com os ITENS nos quais a licitante foi classificada em primeiro lugar, ao endereço eletrônico informado na proposta da mesma, que procederá a sua impressão e assinatura no **prazo de 5 (cinco) dias úteis**, remetendo-a a Codevasf para o endereço citado no **subitem 1.2 deste Edital**.

**MINISTÉRIO DO DESENVOLVIMENTO REGIONAL - MDR**  
**COMPANHIA DE DESENVOLVIMENTO DOS VALES DO SÃO FRANCISCO E DO PARNAÍBA**

- 14.2.1.** O prazo previsto no **subitem 14.2** poderá ser prorrogado uma vez, por igual período, quando, durante o seu transcurso, for solicitado pela licitante a quem a mesma foi endereçada, desde que ocorra motivo justificado e aceito pela Codevasf.
- 14.2.2.** No caso do licitante se recusar a assinar a Ata de Registro de Preços, sem prejuízo das punições previstas neste Edital, o Pregoeiro poderá **convocar os licitantes remanescentes, na ordem de classificação, para fazê-lo em igual prazo e nas mesmas condições propostas pelo primeiro classificado, conforme parágrafo único do art. 13, do Decreto nº 7.892/13.**
- 14.3.** **Publicado o extrato da ata de registro de preços no Diário Oficial da União - DOU, a Ata de Registro de Preço terá efeito de compromisso de fornecimento ou prestação do serviço, conforme preceitua o art. 14 do Decreto nº 7.892/2013.**
- 14.4.** **A efetivação da Ata de Registro de Preços NÃO obriga a Codevasf a firmar as contratações que dela poderão advir, facultando-se lhe a realização de licitação específica para qualquer aquisição pretendida, sendo assegurado ao fornecedor beneficiário do registro de preços preferência de fornecimento ou prestação do serviço em igualdade de condições.**
- 14.5.** **Durante a vigência da Ata de Registro de Preços, será exigida da licitante a comprovação das condições de habilitação consignadas no edital.**
- 14.6.** O fornecedor beneficiário que não fizer a comprovação referida no **subitem 14.5 acima** terá sua proposta desclassificada, podendo a Codevasf convocar outro licitante, respeitada a ordem de classificação, para, após comprovados os documentos habilitatórios e feita a negociação, assumir a colocação de primeiro classificado na Ata de Registro de Preços, sem prejuízo das multas previstas neste Edital e das demais cominações legais.
- 15. CONTRATAÇÃO**
- 15.1.** A contratação não prescindirá da assinatura da Ata de Registro de Preços, na forma do disposto no art. 73 da Lei nº 13.303/16, sendo substituída pela respectiva Nota de Empenho ou Ordem de Serviço - OS quando o objeto a ser contratado não exigir obrigações secundárias.
- 15.2.** Após a assinatura da Ata de Registro de Preços e de acordo com a demanda de materiais e/ou produtos constantes do Sistema de Registro de Preços – SRP, procederá a emissão da Nota de Empenho em favor do fornecedor beneficiário do(s) item(ns) respectivo(s), bem como da Ordem de Serviço correspondente, durante a vigência da Ata de Registro de Preços, remetendo-as pelo e-mail, visando a aquisição dos mesmos.
- 15.2.1.** O fornecedor beneficiário que não aceitar as condições estabelecidas na Ordem de Serviço, não cumprindo assim as obrigações prescritas na Ata de Registro de Preço, estará sujeito às sanções previstas neste Edital.
- 15.2.2.** É facultado à Codevasf, quando o fornecedor beneficiário não aceitar a Nota de Empenho ou Ordem de Serviço nas condições estabelecidas, convocar outro licitante, obedecida a ordem de classificação, para assinatura da Ata de Registro de Preços, após negociação, aceitação da proposta e comprovação dos requisitos de habilitação.
- 15.2.3.** O fornecedor beneficiário da Ata de Registro de Preços deverá proceder a execução dos serviços em conformidade com as exigências prescritas **no item 5 do Termo de Referência, Anexo I deste Edital.**

**MINISTÉRIO DO DESENVOLVIMENTO REGIONAL - MDR**  
**COMPANHIA DE DESENVOLVIMENTO DOS VALES DO SÃO FRANCISCO E DO PARNAÍBA**

- 15.3.** Havendo necessidade de efetivação do instrumento contratual, as licitantes deverão atentar para o seguinte:
- 15.3.1.** O licitante vencedor será convocado por escrito para assinar o contrato na Área de Desenvolvimento Integrado e Infraestrutura da Codevasf, em Brasília-DF, devendo comparecer no **prazo de 5 (cinco) dias**, contado a partir da data da convocação.
- 15.3.2.** O prazo para assinatura do contrato poderá ser prorrogado uma vez, por igual período, quando solicitado pelo licitante vencedor, no decorrer do prazo especificado no subitem acima, desde que ocorra motivo justificado e aceito pela Administração da Codevasf.
- 15.3.3.** Na assinatura do contrato, será exigida a comprovação das condições de habilitação consignadas no edital, as quais deverão ser mantidas pelo licitante durante a vigência do contrato.
- 15.3.4.** **A recusa injustificada da adjudicatária em assinar o contrato no prazo estabelecido, bem como não apresentar as mesmas condições exigidas para sua participação e habilitação neste certame, caracterizará o descumprimento total da obrigação assumida, sujeitando-a as sanções previstas neste Edital, sem prejuízo das demais cominações legais cabíveis.**
- 15.3.5.** Na hipótese do não comparecimento do licitante vencedor para a assinatura do Contrato no prazo estipulado ou em caso de recusa por parte desta, é facultado à Codevasf, por intermédio do Pregoeiro, convocar os licitantes remanescentes, por ordem de classificação para fazê-lo. Analisada a aceitabilidade da proposta, podendo, inclusive, negociar diretamente com o licitante para que seja obtido melhor preço, ou revogar este Pregão, sem prejuízo das cominações legais previstas no **item 24** deste Edital.
- 15.3.6.** A Codevasf providenciará a publicação do extrato do Contrato no Diário Oficial da União, considerando que tal publicação deverá ocorrer nos termos previstos no § 2º do art. 51 da Lei nº 13.303/2016.
- 15.4.** Se a proposta do licitante classificado em primeiro lugar não alcançar o quantitativo total estimado para o item ou grupo de itens, os demais licitantes que concordarem com a prestação do serviço ao preço do primeiro colocado também serão convocados, respeitada a ordem de classificação, para proceder ao serviço desejado, até que o quantitativo total seja atingido, conforme determina o Art. 11º inciso II do § 2º, do Decreto nº 7.892/2013.
- 16. CONTROLE DAS ALTERAÇÕES DE PREÇOS**
- 16.1.** Durante a vigência da Ata, os preços registrados são irremovíveis, exceto nas hipóteses decorrentes e devidamente comprovadas das situações previstas no inciso VI do art. 81 da Lei n.º 13.303/16 ou de redução dos preços praticados no mercado.
- 16.2.** Mesmo comprovada a ocorrência de situação prevista no inciso VI do art. 81 da Lei n.º 13.303/16, a Codevasf, se julgar conveniente, poderá optar por cancelar a Ata e iniciar outro processo licitatório.
- 16.3.** Comprovada a redução dos preços praticados no mercado nas mesmas condições do registro e, definido o novo preço máximo a ser pago pela Codevasf, o fornecedor beneficiário será convocado pela Codevasf para negociação do valor registrado em Ata.
- 16.4.** Os fornecedores que não aceitarem reduzir seus preços aos valores praticados pelo mercado serão liberados do compromisso assumido, sem aplicação de penalidade.

**MINISTÉRIO DO DESENVOLVIMENTO REGIONAL - MDR  
COMPANHIA DE DESENVOLVIMENTO DOS VALES DO SÃO FRANCISCO E DO PARNAÍBA**

- 16.5.** A ordem de classificação dos fornecedores que aceitarem reduzir seus preços aos valores de mercado observará a classificação original.
- 16.6.** Quando o preço de mercado se tornar superior aos preços registrados e o fornecedor não puder cumprir o compromisso, o órgão gerenciador poderá:
- I. liberar o fornecedor do compromisso assumido, caso a comunicação ocorra antes do pedido de execução dos serviços, e sem aplicação da penalidade se confirmada a veracidade dos motivos e comprovantes apresentados; e
  - II. convocar os demais fornecedores para assegurar igual oportunidade de negociação.
- 16.7.** Não havendo êxito nas negociações, o órgão gerenciador deverá proceder à revogação da ata de registro de preços, adotando as medidas cabíveis para obtenção da contratação mais vantajosa.
- 16.8.** Os preços somente poderão ser revistos em caso de desequilíbrio econômico-financeiro do preço registrado, que eleve o custo dos materiais registrados, ou em decorrência de eventual redução daqueles praticados no mercado, conforme - Arts. 17, 18 e 19 do Decreto nº 7.892/2013.

**17. CANCELAMENTO DA ATA DE REGISTRO DE PREÇOS**

- 17.1.** O Fornecedor Beneficiário da Ata terá seu registro de preços cancelado, por intermédio de processo administrativo específico, assegurados o contraditório e a ampla defesa, nos seguintes casos:

**17.1.1. A pedido, quando:**

1. Comprovar estar impossibilitado de cumprir as exigências da Ata, por ocorrência de casos fortuitos ou de força maior;
2. O seu preço registrado se tornar, comprovadamente, inexequível em função da elevação dos preços de mercado, dos insumos que compõem o custo das aquisições/contratações, e se a comunicação ocorrer antes do pedido de execução dos serviços.

**17.1.2. Por iniciativa da Codevasf, quando:**

- a) Sofrer sanção prevista nos incisos III do caput do art. 83 da Lei nº 13.303/16, ou no art. 7º da Lei nº 10.520, de 2002;
- b) Não aceitar reduzir o preço registrado, na hipótese deste se tornar superior àqueles praticados no mercado;
- c) Não manter as condições de habilitação ou qualificação técnica exigida no processo licitatório;
- d) Por razões de interesse público, devidamente motivadas e justificadas;
- e) Não cumprir as obrigações decorrentes da Ata de Registro de Preços;
- f) Recusar-se a realizar os serviços nos prazos estabelecidos no Edital e seus anexos;
- g) Na ocorrência de inexecução total ou parcial das condições estabelecidas na Ata de Registro de Preços ou nos pedidos dela decorrentes.

- 17.2.** A Ata de Registro de Preço, decorrente deste Pregão, será cancelada automaticamente:

- a) Por decurso do prazo de vigência;

**MINISTÉRIO DO DESENVOLVIMENTO REGIONAL - MDR  
COMPANHIA DE DESENVOLVIMENTO DOS VALES DO SÃO FRANCISCO E DO PARNAÍBA**

b) Quando não restarem fornecedores registrados.

- 17.3.** Em qualquer das hipóteses descritas na condição anterior, concluído o processo, a Codevasf fará o devido apostilamento na Ata de Registro de Preço e informará ao Fornecedor Beneficiário a nova ordem de registro.

**18. PRAZO DE VIGÊNCIA DA ATA DE REGISTRO DE PREÇOS**

- 18.1.** O prazo de validade dos preços apresentados é de 12 (doze) meses, a contar da data de assinatura da Ata de Registro de Preços.
- 18.2.** A eficácia legal do contrato será a partir da publicação do extrato no Diário Oficial da União, tendo início e vencimento em dia de expediente na Codevasf, devendo-se excluir o primeiro e incluir o último.
- 18.3.** Os contratos decorrentes do SRP – Sistema de Registro de Preços terão sua vigência conforme as disposições contidas neste Edital e respectivos contratos decorrentes, obedecido o disposto no **art. 12, § 2º, do Decreto 7.892/13**.

**19. VALOR ORÇADO**

- 19.1.** A Codevasf se propõe a pagar pelos serviços, objeto desta licitação, o valor máximo global de **R\$ 99.619.219,09 (noventa e nove milhões, seiscentos e dezenove mil, duzentos e dezenove reais e nove centavos)**, referente ao quantitativo total estimado em 910.000 m<sup>2</sup> (com dimensões de 130 km de extensão por 7 m de largura), com data-base de outubro/2022. Dividido nos seguintes lotes:

**- Lote 1: Execução de Capa Asfáltica com CBUQ:**

Valor total de R\$ 24.297.094,74 (vinte e quatro milhões, duzentos e noventa e sete mil, noventa e quatro reais e setenta e quatro centavos), referente ao quantitativo estimado de 266.000 m<sup>2</sup> (com dimensões de 38 km de extensão por 7 m de largura) e valor unitário de R\$ 91,34 por m<sup>2</sup>;

**- Lote 2: Pavimentação asfáltica com CBUQ:**

Valor total de R\$ 25.349.386,55 (vinte e cinco milhões, trezentos e quarenta e nove mil, trezentos e oitenta e seis reais e cinquenta e cinco centavos), referente ao quantitativo estimado de 168.000 m<sup>2</sup> (com dimensões de 24 km de extensão por 7 m de largura) e valor unitário de R\$ 150,89 por m<sup>2</sup>;

**- Lote 3: Pavimentação asfáltica em TSD:**

Valor total de R\$ 25.384.127,83 (vinte e cinco milhões, trezentos e oitenta e quatro mil, cento e vinte e sete reais e oitenta e três centavos), referente ao quantitativo estimado de 266.000 m<sup>2</sup> (com dimensões de 38 km de extensão por 7 m de largura) e valor unitário de R\$ 95,43 por m<sup>2</sup>;

**- Lote 4: Pavimentação em bloco intertravado de concreto:**

Valor total de R\$ 24.588.609,87 (vinte e quatro milhões, quinhentos e oitenta e oito mil, seiscentos e nove reais e oitenta e sete centavos), referente ao quantitativo estimado de 210.000 m<sup>2</sup> (com dimensões de 30 km de extensão por 7 m de largura) e valor unitário de R\$ 117,09 por m<sup>2</sup>.

MINISTÉRIO DO DESENVOLVIMENTO REGIONAL - MDR  
COMPANHIA DE DESENVOLVIMENTO DOS VALES DO SÃO FRANCISCO E DO PARNAÍBA

**20. PARTICIPAÇÃO E ADESÃO**

**20.1.** O órgão gerenciador será a Codevasf.

**20.2.** Não haverá órgão participante.

**20.3.** A ata de registro de preços, durante sua vigência, poderá ser utilizada pelas Superintendências Regionais da Codevasf que não tenham participado do certame licitatório, mediante anuência do órgão gerenciador, desde que devidamente justificada a vantagem e respeitadas, no que couber, as condições e as regras estabelecidas no Decreto nº 7.892/13.

**20.4.** Os órgãos e entidades que não participaram do registro de preços, quando desejarem fazer uso da ata de registro de preços, deverão consultar o órgão gerenciador da ata para manifestação sobre a possibilidade de adesão.

**20.5.** Após a autorização do órgão gerenciador, o órgão não participante deverá efetivar a aquisição ou contratação solicitada em até noventa dias, observado o prazo de vigência da ata.

**20.6.** Caberá ao fornecedor beneficiário da Ata de Registro de Preços, observadas as condições nela estabelecidas, optar pela aceitação ou não do fornecimento, desde que este fornecimento não prejudique as obrigações anteriormente assumidas com o órgão gerenciador e órgãos participantes.

**20.7.** As aquisições ou contratações adicionais a que se refere este item não poderão exceder, por órgão ou entidade, a cinquenta por cento dos quantitativos dos itens do instrumento convocatório e registrados na ata de registro de preços para o órgão gerenciador e órgãos participantes.

**20.8.** As adesões à Ata de Registro de Preços não poderão exceder, na totalidade, ao dobro de cada item registrado na ata de registro de preços para o órgão gerenciador e órgãos participantes, independentemente do número de órgãos não participantes que aderirem, observado o disposto no § 4º do art. 22 do Decreto 7.892/13.

**20.9.** Ao órgão não participante que aderir a presente ata competem os atos relativos à cobrança do cumprimento pelo fornecedor das obrigações contratualmente assumidas e a aplicação, observada a ampla defesa e o contraditório, de eventuais penalidades decorrentes do descumprimento de cláusulas contratuais, em relação às suas próprias contratações, informando as ocorrências ao órgão gerenciador.

**20.10.** A dotação orçamentária referente a quantidades e valores da participação no processo de Intenção de Registro de Preços, dos órgãos participantes, é de inteira responsabilidade do órgão participante.

**20.11. CONSTITUEM OBRIGAÇÕES DO ÓRGÃO GERENCIADOR DA ATA:**

- a) Receber o objeto no prazo e condições estabelecidas no edital e seus anexos;
- b) Verificar, no prazo fixado, a conformidade dos bens recebidos provisoriamente com as especificações constantes do edital e da proposta, para fins de aceitação e recebimento definitivo;
- c) Comunicar à Contratada, por escrito, sobre imperfeições, falhas ou irregularidades verificadas nos objetos fornecidos, para que seja substituído, reparado ou corrigido;

**MINISTÉRIO DO DESENVOLVIMENTO REGIONAL - MDR**  
**COMPANHIA DE DESENVOLVIMENTO DOS VALES DO SÃO FRANCISCO E DO PARNAÍBA**

- d) Acompanhar e fiscalizar o cumprimento das obrigações da Contratada, por meio de comissão/serviços especialmente designado;
- e) Prestar informações e esclarecimentos pertinentes e necessários que venham a ser solicitados pelo representante da Contratada;
- f) Efetuar o pagamento à Contratada no valor correspondente a execução do serviço do objeto, no prazo e forma estabelecidos no Edital e seus anexos.
- g) Permitir ao fornecedor beneficiário da Ata de Registro de Preços o acesso ao local da entrega do objeto, desde que observadas as normas de segurança;
- h) Notificar o fornecedor beneficiário da Ata de Registro de Preços de qualquer irregularidade encontrada na execução do serviço do objeto;
- i) Promover ampla pesquisa de mercado, de forma a comprovar que os preços registrados permanecem compatíveis com aqueles praticados no mercado.

**20.11.1.** A administração não responderá por quaisquer compromissos assumidos pela Licitante com terceiros, ainda que vinculados à execução do presente Edital, bem como por qualquer dano causado a terceiros em decorrência de ato da Licitante, de seus empregados, prepostos ou subordinados.

**20.11.2. Caberá ao órgão gerenciador a prática de todos os atos de controle e administração do Sistema de Registro de Preços, e ainda o seguinte:**

- a) Registrar sua intenção de registro de preços no Portal de Compras do Governo Federal;
- b) Consolidar informações relativas à estimativa individual e total de consumo, promovendo a adequação dos respectivos termos de referência encaminhados para atender aos requisitos de padronização e racionalização;
- c) Promover atos necessários à instrução processual para a realização do procedimento licitatório;
- d) Realizar pesquisa de mercado para identificação do valor estimado da licitação e, consolidar os dados das pesquisas de mercado realizadas pelos órgãos e entidades participantes, inclusive nas hipóteses previstas nos §§ 2º e 3º do art. 6º do Decreto nº 8.250/2014.
- e) Confirmar junto aos órgãos participantes a sua concordância com o objeto a ser licitado, inclusive quanto aos quantitativos e termo de referência;
- f) Realizar o procedimento licitatório;
- g) Gerenciar a ata de registro de preços;
- h) Conduzir eventuais renegociações dos preços registrados;
- i) Aplicar, garantida a ampla defesa e o contraditório, as penalidades decorrentes de infrações no procedimento licitatório; e
- j) Aplicar, garantida a ampla defesa e o contraditório, as penalidades decorrentes do descumprimento do pactuado na ata de registro de preços ou do descumprimento das obrigações contratuais, em relação às suas próprias contratações.
- k) Autorizar, excepcional e justificadamente, a prorrogação do prazo previsto no § 6º do art. 22 do Decreto 7.892/2013, respeitado o prazo de vigência da ata, quando solicitada pelo órgão não participante.

**20.12. CONSTITUEM OBRIGAÇÕES DO FORNECEDOR BENEFICIÁRIO DA ATA**

**MINISTÉRIO DO DESENVOLVIMENTO REGIONAL - MDR**  
**COMPANHIA DE DESENVOLVIMENTO DOS VALES DO SÃO FRANCISCO E DO PARNAÍBA**

- 20.12.1.** A Contratada deverá cumprir todas as obrigações constantes do edital, seus anexos e sua proposta, assumindo seus riscos e as despesas decorrentes da boa e perfeita execução do objeto e ainda:
- 20.12.2.** Informar, no prazo máximo de **5 (cinco) dias corridos**, quanto à aceitação ou não da prestação do serviço a outro órgão da Administração Pública, não participante deste registro de preços, que venha a manifestar o interesse em utilizar o presente registro de preço;
- 20.12.3.** Efetuar a entrega do objeto em perfeitas condições, conforme especificações, prazo e local constantes no Edital e seus anexos, acompanhado da respectiva nota fiscal, na qual constarão as indicações referentes à: marca, fabricante, procedência, prazo de validade, número do contrato e dados bancários para pagamento (banco, nome e código da agência e conta corrente);
- 20.12.4.** O objeto deve estar acompanhado do manual do usuário, com uma versão em português e da relação da rede de assistência técnica autorizada, no caso de equipamentos;
- 20.12.5.** Responsabilizar-se pelos vícios e danos decorrentes do objeto, de acordo com o art. 76 da Lei nº 13.303/16;
- 20.12.6.** Substituir, reparar ou corrigir, às suas expensas, no prazo fixado neste Edital, objeto com avarias ou defeitos;
- 20.12.7.** Comunicar à Contratante, no prazo máximo de 24 (vinte e quatro) horas que antecede a data da entrega, os motivos que impossibilitem o cumprimento do prazo previsto, com a devida comprovação;
- 20.12.8.** Manter, durante toda a execução do contrato, em compatibilidade com as obrigações assumidas, todas as condições de habilitação e qualificação exigidas na licitação;
- 20.12.9.** Assinar a Ata de Registro de Preços e aceitar a respectiva nota de empenho ou ordem de serviço, no prazo estabelecido no edital;
- 20.12.10.** Manter as condições exigidas para habilitação durante a vigência da Ata de Registro de Preços;
- 20.12.11.** Pagar todos os tributos devidos em decorrência da execução dos serviços, bem como apresentar os documentos fiscais de cobrança em conformidade com o estabelecido neste Edital; e
- 20.12.12.** A contratada deverá observar todas as obrigações legais, secundárias, de segurança e medicina do trabalho, ambientais, trabalhistas e demais aplicáveis e necessárias à execução do objeto do Edital.

**21. PRAZO DE EXECUÇÃO E VIGÊNCIA**

- 21.1.** Os prazos para a entrega e execução dos serviços estão definidos **no item 11 do Termo de Referência, Anexo I deste Edital**, e nos subitens abaixo.
- 21.2.** O prazo de vigência dos contratos firmados a partir do presente SRP será a partir da data de emissão da Ordem de Serviço, contado em dias consecutivos, com prazo de execução do objeto de 12 (doze) meses, tendo início e vencimento em dia de expediente na Codevasf, devendo-se excluir o primeiro e incluir o último, podendo ser prorrogado, caso:
  - a) Houver interesse da Codevasf;
  - b) Forem comprovadas as condições iniciais de habilitação financeira da contratada;

**MINISTÉRIO DO DESENVOLVIMENTO REGIONAL - MDR**  
**COMPANHIA DE DESENVOLVIMENTO DOS VALES DO SÃO FRANCISCO E DO PARNAÍBA**

- c) For constatada em pesquisa que os preços contratados permanecem vantajosos para a Codevasf;
  - d) Estiver justificada e motivada tecnicamente por escrito, em processo correspondente; e
  - e) Estiver previamente autorizada pela autoridade competente.
- 21.2.1.** A prorrogação de vigência do contrato deverá ser devidamente justificada no respectivo processo administrativo.
- 21.2.2.** Os pedidos de prorrogação de vigência dos contratos pelo contratado serão analisados pelo Fiscal do Contrato e/ou ao titular da unidade orgânica demandante, que emitirá parecer quanto à necessidade de prorrogação e o encaminhará ao Gestor do Contrato para providências decorrentes.
- 21.2.3.** O Gestor do Contrato, de posse dos documentos que compõem a solicitação de prorrogação de vigência do contrato, emitirá Nota Técnica e submeterá à Assessoria Jurídica para emissão de parecer.
- 21.2.4.** Após emissão de parecer jurídico, sendo este favorável ao pleito, o Gestor do Contrato elaborará Proposição e submeterá à apreciação da Diretoria Executiva, com vistas à autorização para celebração de Termo Aditivo.
- 21.2.5.** Qualquer pedido de aditamento de prazo, no interesse da CONTRATADA, somente será apreciado pela Codevasf se manifestado expressamente, por escrito, até 30 (trinta) dias antes do vencimento do Contrato.
- 21.3.** A expedição da “Ordem de Serviço” somente se efetivará após a publicação do extrato do Contrato no “Diário Oficial da União” e entrega das “Garantias de Cumprimento do Contrato e Riscos de Engenharia”, na Unidade de Finanças da Codevasf.
- 21.4.** Os prazos de início das etapas de execução, de conclusão e de entrega do objeto contratado admitirão prorrogação, mantidas as demais cláusulas do contrato e assegurada a manutenção de seu equilíbrio econômico-financeiro, desde que ocorra algum dos seguintes motivos, devidamente autuados em processo:
- a) Alteração do projeto ou especificações, pela Administração;
  - b) Superveniência de fato excepcional ou imprevisível, que altere as condições de execução;
  - c) Interrupção da execução do contrato ou diminuição do ritmo de trabalho por ordem e interesse da Administração;
  - d) Aumento das quantidades inicialmente previstas no contrato, nos limites permitidos por lei;
  - e) Impedimento de execução do contrato por fato ou ato de terceiro reconhecido pela Administração em documento contemporâneo à sua ocorrência;
  - f) Omissão ou atraso de providências a cargo da Administração, inclusive quanto aos pagamentos previstos de que resulte, diretamente, impedimento ou retardamento na execução do contrato, sem prejuízo das sanções legais aplicáveis aos responsáveis.
- 21.5.** A cada prorrogação a CONTRATADA deverá apresentar prova de regularização com tributos (Fazenda Federal), Previdência Social (CND), DÉBITOS TRABALHISTAS (CNDT) e FGTS ou comprovante de regularidade do SICAF.
- 21.5.1.** Caso a empresa esteja enquadrada em um dos motivos previstos no Art. 135 do Regulamento Interno de Licitações e Contratos da Codevasf, terá o contrato rescindido.

**MINISTÉRIO DO DESENVOLVIMENTO REGIONAL - MDR**  
**COMPANHIA DE DESENVOLVIMENTO DOS VALES DO SÃO FRANCISCO E DO PARNAÍBA**

**21.6.** O Termo Aditivo que prorrogar vigência contratual que implique em alteração no valor do contrato conterá cláusula especificando o respectivo valor.

**22. CONDIÇÕES DE PAGAMENTO**

**22.1.** O pagamento dos serviços objeto deste Edital será realizado conforme as condições estabelecidas no **item 12 do Termo de Referência, Anexo I deste Edital**, serão efetuados em reais, com base nas medições mensais conforme o que foi efetivamente executado no período, sem qualquer custo adicional para a Codevasf, e contra a apresentação da Fatura/Notas Fiscais, devidamente atestada pela fiscalização da Codevasf, formalmente designada, e do respectivo Boletim de Medição referente ao mês de competência, observados ainda os subitens seguintes:

**22.2.** Para efeito de pagamento será observado o prazo de até **30 (trinta) dias corridos**, contados a partir da data de apresentação das faturas/notas fiscais, já incluso nesse prazo o atesto das faturas/notas fiscais pela fiscalização.

**22.2.1.** O atesto da fiscalização deverá ser efetuado no prazo de **5 (cinco) dias úteis**, após a entrega das faturas/notas fiscais.

**22.2.2.** Caso a fiscalização não ateste a faturas/notas fiscais, os documentos apresentados serão devolvidos à empresa contratada, sendo o prazo estabelecido no **subitem 22.2** reiniciado após a entrega da nova documentação corrigida.

**22.3.** As faturas deverão vir acompanhadas da documentação relativa a cada serviço faturado, devidamente atestado pela Fiscalização, isentas de erros ou omissões, com destaque das alíquotas tributárias incidentes e com a indicação do domicílio bancário, agência, localidade e número da conta corrente para recebimento dos respectivos créditos.

**22.3.1.** Por não ser a Codevasf contribuinte do ICMS, fica estabelecido que a alíquota do imposto a ser destacada na nota fiscal será aquela praticada na operação interna, conforme art. 155, § 2º, inciso VII, letra “b”, da Constituição Federal/88.

**22.4.** Os documentos de cobrança indicarão, obrigatoriamente, o número e a data de emissão da Nota de Empenho, emitida pela Codevasf, e, que cubram a execução do objeto.

**22.5.** É de inteira responsabilidade da empresa contratada a entrega à Codevasf dos documentos de cobrança acompanhados dos seus respectivos anexos de forma clara, objetiva e ordenada, que, se não atendido, implica desconsideração pela Codevasf dos prazos estabelecidos.

**22.6.** As faturas só serão encaminhadas para pagamento depois de aprovadas pela área gestora, e deverão estar isentas de erros ou omissões, caso contrário, serão, de forma imediata, devolvidas à empresa contratada para correções.

**22.7.** No ato da entrega, será feita a conferência de cada item entregue, atestando que os mesmos estão de acordo com as especificações técnicas que integraram o Termo de Referência, anexo deste Edital.

**22.8.** O pagamento será efetuado após a conferência dos itens e da nota fiscal, em moeda corrente nacional, após o atesto do Fiscal do Contrato na nota fiscal e encaminhada para pagamento. A CONTRATADA deverá estar em situação regular no SICAF.

**22.9.** Caso a CONTRATADA seja optante pelo Sistema Integrado de Pagamento de Impostos e Contribuições das Microempresas e Empresas de Pequeno Porte – SIMPLES, deverá apresentar, juntamente com a Nota Fiscal/Fatura, a devida comprovação, a fim de evitar a retenção na fonte dos tributos e contribuições, conforme legislação em vigor.

**MINISTÉRIO DO DESENVOLVIMENTO REGIONAL - MDR**  
**COMPANHIA DE DESENVOLVIMENTO DOS VALES DO SÃO FRANCISCO E DO PARNAÍBA**

- 22.10.** A empresa contratada deverá manter situação regular junto ao Cadastro Informativo de Créditos do Setor Público Federal - CADIN, conforme disposto no Art. 6º da Lei nº 10.522, de 19 de julho de 2002.
- 22.11.** Sendo constatada qualquer irregularidade em relação à situação cadastral da contratada, esta será formalmente comunicada de sua situação irregular, para que apresente justificativas e comprovação de regularidade. Caso não se verifique que a empresa regularizou sua situação, estará sujeita ao descumprimento do inc. IX do art. 69, da Lei 13.303/2016.
- 22.12.** Quaisquer tributos ou encargos legais criados, alterados ou extintos após a data de apresentação da proposta, de comprovada repercussão nos preços contratados, ensejará a revisão destes, para mais ou para menos, conforme o caso.
- 22.13.** Ficam excluídos da hipótese referida no subitem anterior, tributos ou encargos legais que, por sua natureza jurídica tributária (impostos diretos e/ou pessoais) não reflitam diretamente nos preços do objeto contratual.
- 22.14.** Eventual solicitação de reequilíbrio econômico-financeiro do contrato será analisada consoante os pressupostos da Teoria da Imprevisão, nos termos como dispõe o art. 81, inc. VI, da Lei 13.303/2016.
- 22.15.** A CONTRATADA obriga-se a manter, durante toda a execução do contrato, todas as condições de habilitação e qualificação exigidas, em compatibilidade com as obrigações por ela assumidas.
- 22.16.** Será considerado em atraso o pagamento efetuado após o prazo estabelecido no **subitem 22.2**, caso em que a Codevasf pagará atualização financeira, aplicando-se a seguinte fórmula:

**AM = P x I**, onde:

**AM** = Atualização Monetária

**P** = Valor da Parcela a ser paga; e

**I** = Percentual de atualização monetária, assim apurado:

**I = (1+IM1/100)<sup>dx1/30x(1+im2/100)</sup> dx1/30x(1+imn/100) dx1/30x - 1**,  
onde:

**i** = Variação do Índice de Preço ao Consumidor Amplo – IPCA no mês “m”;

**d** = Número de dias em atraso no mês “m”;

**m** = Meses considerados para o cálculo da atualização monetária.

- 22.16.1.** Não sendo conhecido o índice para o período, será utilizado no cálculo, o último índice conhecido.
- 22.16.2.** Quando utilizado o último índice conhecido, o cálculo do valor ajustado será procedido tão logo seja publicado o índice definitivo correspondente ao período de atraso. Não caberá qualquer remuneração a título de correção monetária para pagamento decorrente do acerto de índice.

**22.17. REAJUSTAMENTO DOS PREÇOS**

- 22.17.1** Os preços permanecerão válidos por um período de um ano, contados da data de apresentação da proposta. Após este prazo serão reajustados aplicando-se a seguinte fórmula (desde que todos os índices tenham a mesma data base):

**MINISTÉRIO DO DESENVOLVIMENTO REGIONAL - MDR  
COMPANHIA DE DESENVOLVIMENTO DOS VALES DO SÃO FRANCISCO E DO PARNAÍBA**

- **Lote 1: Execução de Capa Asfáltica com CBUQ**

$$R = V \cdot \left( 0,93594 \cdot \frac{(I_{p1} - I_{p0})}{I_{p0}} + 0,00817 \cdot \frac{(I_{d1} - I_{d0})}{I_{d0}} + 0,05589 \cdot \frac{(I_{incc1} - I_{incc0})}{I_{incc0}} \right)$$

- **Lote 2: Pavimentação asfáltica com CBUQ**

$$R = V \cdot \left( 0,80746 \cdot \frac{(I_{p1} - I_{p0})}{I_{p0}} + 0,06579 \cdot \frac{(I_{d1} - I_{d0})}{I_{d0}} + 0,01117 \cdot \frac{(I_{t1} - I_{t0})}{I_{t0}} + 0,11558 \cdot \frac{(I_{incc1} - I_{incc0})}{I_{incc0}} \right)$$

- **Lote 3: Pavimentação asfáltica em TSD**

$$R = V \cdot \left( 0,71571 \cdot \frac{(I_{p1} - I_{p0})}{I_{p0}} + 0,10403 \cdot \frac{(I_{d1} - I_{d0})}{I_{d0}} + 0,01766 \cdot \frac{(I_{t1} - I_{t0})}{I_{t0}} + 0,16260 \cdot \frac{(I_{incc1} - I_{incc0})}{I_{incc0}} \right)$$

- **Lote 4: Pavimentação em bloco intertravado de concreto**

$$R = V \cdot \left( 0,85118 \cdot \frac{(I_{p1} - I_{p0})}{I_{p0}} + 0,08479 \cdot \frac{(I_{d1} - I_{d0})}{I_{d0}} + 0,01439 \cdot \frac{(I_{t1} - I_{t0})}{I_{t0}} + 0,04964 \cdot \frac{(I_{incc1} - I_{incc0})}{I_{incc0}} \right)$$

Onde:

R é o valor do reajustamento procurado;

V é o valor contratual a ser reajustado;

Ip1 é o índice da pavimentação correspondente ao mês do aniversário da proposta;

Ip0 é o índice inicial da pavimentação correspondente ao mês de apresentação da proposta.

Id1 é o índice da drenagem correspondente ao mês do aniversário da proposta;

Id0 é o índice inicial da drenagem correspondente ao mês de apresentação da proposta.

It1 é o índice da terraplenagem correspondente ao mês do aniversário da proposta;

It0 é o índice inicial da terraplenagem correspondente ao mês de apresentação da proposta;

Iincc1 é o índice nacional da construção civil (INCC) correspondente ao mês do aniversário da proposta;

Iincc0 é o índice nacional da construção civil (INCC) inicial da mão de obra correspondente ao mês de apresentação da proposta.

**22.17.2.** Os índices a serem considerados no reajustamento serão extraídos das tabelas publicadas na revista Conjuntura Econômica, editada pela Fundação Getúlio Vargas, correspondente à coluna 37 da FGV – Pavimentação, cód. AO157972.

**22.17.3.** Os índices a serem considerados no reajustamento serão extraídos das tabelas publicadas na revista Conjuntura Econômica, editada pela Fundação Getúlio Vargas,

**MINISTÉRIO DO DESENVOLVIMENTO REGIONAL - MDR**  
**COMPANHIA DE DESENVOLVIMENTO DOS VALES DO SÃO FRANCISCO E DO PARNAÍBA**

correspondente à coluna 39A da FGV – Drenagem, cód. 1002385.

- 22.17.4.** Os índices a serem considerados no reajustamento serão extraídos das tabelas publicadas na revista Conjuntura Econômica, editada pela Fundação Getúlio Vargas, correspondente à coluna 38 da FGV – Terraplenagem, cód. AO157956.
- 22.17.5.** Os índices a serem considerados no reajustamento serão extraídos das tabelas publicadas na revista Conjuntura Econômica, editada pela Fundação Getúlio Vargas, correspondente à coluna 6 da FGV – Índice Nacional de Custo da Construção (INCC), cód. 160868.
- 22.17.6.** Observado o disposto no item 22.17.1, a variação do índice de reajustamento será calculada pro rata die, respeitado o período de execução do objeto do contrato.
- 22.17.7.** Caso haja mudança de data base nestes índices, deve-se primeiro calcular o valor do índice na data base original utilizando-se a seguinte fórmula:

$$I_{DB1}^{Mês2} = \frac{I_{DB2}^{Mês2} \times I_{DB1}^{Mês1}}{100}$$

Onde:

$I_{DB1}^{Mês2}$  = Valor desejado. Índice do mês de reajuste com data base original.

$I_{DB2}^{Mês2}$  = Índice do mês de reajuste com a nova data base.

$I_{DB1}^{Mês1}$  = Índice do mês em que mudou a tabela, na data base original.

**23. MULTAS**

- 23.1.** Nos casos de inexecução total do contrato, por culpa exclusiva da CONTRATADA, cabe a aplicação de multa de 10% (dez por cento) do contrato, independente das demais sanções previstas no Regulamento Interno de Licitações e Contratos.
- 23.2.** Nos casos de inexecução parcial do objeto, por culpa exclusiva da CONTRATADA, será cobrada multa de 10% (dez por cento) do valor da parte não executada do contrato, sem prejuízo da responsabilidade civil e perdas das garantias contratuais.
- 23.3.** Nos casos de atrasos na execução de serviços descritos no cronograma físico do objeto ou no atendimento às exigências contratuais e editalícias, por conta exclusiva da CONTRATADA, aplicar-se-á multa moratória conforme os graus de penalidades estabelecidos abaixo:

Graus de Penalidade:

Grau 1 – multa de R\$ 100,00 (cem reais) por dia de atraso;

Grau 2 – multa de R\$ 500,00 (quinhentos reais) por dia;

Grau 3 – multa de 0,2% por dia sobre o valor total do item estimado no cronograma físico-financeiro para o período;

Grau 4 – multa de 0,2% por dia sobre o valor contratual atualizado.

**MINISTÉRIO DO DESENVOLVIMENTO REGIONAL - MDR**  
**COMPANHIA DE DESENVOLVIMENTO DOS VALES DO SÃO FRANCISCO E DO PARNAÍBA****Tabela 1 – Inadimplências e o respectivo grau de penalidade**

<b>Inadimplências</b>	<b>Grau de Penalidade</b>
a) Pelo não atendimento à determinação estipulada pela FISCALIZAÇÃO, no prazo por ela estabelecido, desde que seja comunicada à CONTRATADA através do registro no Diário de Obras ou no Livro de Ocorrências ou por outro documento escrito.	1
b) Pela não apresentação de itens exigidos em cláusulas editalícias ou contratuais, dentro do prazo estabelecido.	2
c) Por dificultar ou impedir o acesso da FISCALIZAÇÃO a documentos, materiais e canteiros de obras.	2
d) Pelo atraso no cumprimento dos prazos estabelecidos no Cronograma Físico do objeto, desde que injustificados ou cuja justificativa não tenha sido aceita pela FISCALIZAÇÃO.	3
e) Pelo atraso na conclusão do objeto, em conformidade com o prazo contratado ou aditado.	4

- 23.4.** Comprovando o impedimento ou reconhecida a força maior, devidamente justificados e aceitos pela FISCALIZAÇÃO, em relação a um dos eventos arrolados na Tabela 1, a CONTRATADA ficará isenta das penalidades mencionadas.
- 23.5.** Ocorrida à inadimplência, a multa será aplicada pela Codevasf, após regular processo administrativo, observando-se o seguinte:
- a)** A multa será descontada da garantia prestada pela contratada;
  - b)** Caso o valor da multa seja de valor superior ao valor da garantia prestada, além da perda desta, responderá a contratada pela sua diferença, a qual será descontada dos pagamentos eventualmente devidos pela Codevasf ou ainda, quando for o caso, cobrada judicialmente;
  - c)** Caso o valor do faturamento seja insuficiente para cobrir a multa, a contratada será convocada para complementação do seu valor no prazo de 5 (cinco) dias a contar da data da convocação;
  - d)** Não havendo qualquer importância a ser recebida pela contratada, esta será convocada a recolher o valor total da multa, no prazo de 5 (cinco) dias, contado a partir da data da comunicação.
- 23.6.** O licitante vencedor terá um prazo inicialmente de 10 (dez) dias úteis para defesa prévia e, posteriormente, diante de uma eventual decisão que lhe tenha sido desfavorável, terá mais um prazo de 10 (dez) dias úteis, contado a partir da data de cientificação da aplicação multa, para apresentar recurso à Codevasf. Ouvida a fiscalização e acompanhamento do contrato ou da ata de registro de preços, o recurso será encaminhado à Assessoria Jurídica da Superintendência Regional/Sede, que procederá ao seu exame.
- 23.7.** Após o procedimento estabelecido no item anterior, o recurso será apreciado pela autoridade competente da Codevasf, que poderá relevar ou não a multa.
- 23.8.** Em caso de relevação da multa, a Codevasf se reserva o direito de cobrar perdas e danos porventura cabíveis em razão do inadimplemento de outras obrigações, não constituindo a relevação novação contratual nem desistência dos direitos que lhe forem assegurados.

MINISTÉRIO DO DESENVOLVIMENTO REGIONAL - MDR  
COMPANHIA DE DESENVOLVIMENTO DOS VALES DO SÃO FRANCISCO E DO PARNAÍBA

23.9. Caso a autoridade competente mantenha a multa, não caberá novo recurso administrativo.

**24. SANÇÕES ADMINISTRATIVAS**

24.1. Ficará impedido de licitar e de contratar com a União e será descredenciado no SICAF, pelo prazo de até cinco anos, sem prejuízo das multas previstas em edital e no contrato e das demais cominações legais, garantido o direito à ampla defesa, o licitante que, convocado dentro do prazo de validade de sua proposta (**art. 49 do Decreto 10.024/19**):

- a) não assinar o contrato ou a ata de registro de preços;
- b) não entregar a documentação exigida no edital;
- c) apresentar documentação falsa;
- d) causar o atraso na execução do objeto;
- e) não manter a proposta;
- f) falhar na execução do contrato;
- g) fraudar a execução do contrato;
- h) comportar-se de modo inidôneo;
- i) declarar informações falsas; e
- j) cometer fraude fiscal.

24.2. Nos certames realizados pela modalidade Pregão, aplica-se ao contratado, no que couber, a penalidade prevista no **art. 7º da Lei nº 10.520, de 17 de julho de 2002**, exclusivamente quanto aos ilícitos praticados durante a etapa da licitação.

24.3. Aos atos praticados após a etapa da licitação, será aplicada a suspensão temporária de participação em licitação e impedimento de contratar, no prazo de até 2 (dois) anos, previsto no **art. 83 da Lei 13.303/2016**.

24.4. Reputar-se-ão inidôneos atos como os descritos nos artigos 337-E a 337-P do Decreto-Lei nº 2.848/1940, conforme preconiza o art. 41 da Lei 13.303/2016.

24.5. Poderão ser aplicadas ainda as seguintes sanções:

- a) Advertência;
- b) Multa, conforme previsto no **item 23**;
- c) Suspensão temporária.

24.6. Deve ser garantido o contraditório e a ampla defesa na aplicação das sanções administrativas, mediante abertura de prazo de **10 (dez) dias úteis para defesa e após, um novo prazo de 10 (dez) dias úteis para eventual recurso**.

24.7. A multa, aplicada após regular processo administrativo, deve ser descontada da garantia do respectivo contratado.

24.8. As sanções de advertência e de suspensão temporária de participação em licitação e impedimento de contratar podem ser cumuladas com a de multa, devendo a defesa prévia do interessado, no respectivo processo, ser apresentada **no prazo de 10 (dez) dias úteis e após, de 10 (dez) dias úteis para eventual recurso**.

24.9. A sanção de suspensão, prevista no **subitem 24.5., alínea “c”**, observará os parâmetros estabelecidos no Regulamento de Licitações e Contratos da Codevasf, e pode ser aplicada às empresas ou aos profissionais que, em razão dos contratos ou a ata de registro de preços:

**MINISTÉRIO DO DESENVOLVIMENTO REGIONAL - MDR**  
**COMPANHIA DE DESENVOLVIMENTO DOS VALES DO SÃO FRANCISCO E DO PARNAÍBA**

- a) Tenham sofrido condenação definitiva por praticarem, por meios dolosos, fraude fiscal no recolhimento de quaisquer tributos;
  - b) Tenham praticado atos ilícitos visando a frustrar os objetivos da licitação; ou
  - c) Demonstrem não possuir idoneidade para contratar com a Codevasf, em virtude de atos ilícitos praticados.
- 24.10.** Aplicar-se-á na presente licitação as sanções administrativas, criminais e demais regras previstas no Capítulo II, Seção III da Lei nº 13.303/2016 e 337-E a 337-P do Decreto-Lei nº 2.848/1940, conforme preconiza o art. 41 da Lei 13.303/2016.
- 24.11.** As penalidades serão obrigatoriamente registradas no SICAF, e no caso de suspensão de licitar, o licitante deverá ser descredenciado por igual período, sem prejuízo das multas previstas neste Edital e das demais cominações legais.
- 24.12.** Caberá recurso no prazo de 10 (dez) dias úteis contado a partir da data da intimação ou da lavratura da ata da aplicação das penas de advertência, multa, suspensão temporária de participação em licitação, impedimento de contratar com a administração pública e declaração de inidoneidade.

**25. GARANTIA**

- 25.1.** Como garantia para a completa execução das obrigações contratuais e da liquidação das multas convencionais, fica estipulada uma "Garantia de Execução" no montante de 5% (cinco por cento) do valor do contrato, a ser previamente integralizada à assinatura do mesmo, em espécie, Seguro Garantia emitida por seguradora autorizada pela SUSEP ou Fiança Bancária, a critério da contratada.
- 25.1.1.** A garantia a que se refere o subitem acima deverá ser entregue na **Área de Desenvolvimento Integrado e Infraestrutura da Codevasf**, até a data da assinatura do contrato.
- 25.2.** A caução na forma de Carta de Fiança Bancária ou seguro garantia deverão estar em vigor e cobertura até o final do prazo previsto para assinatura do Termo de Encerramento Definitivo do Contrato.
- 25.3.** Após a assinatura do Termo de Encerramento Físico do contrato, será devolvida a "Garantia/Caução de Execução", uma vez verificada a perfeita execução do objeto contratual.
- 25.4.** A garantia em espécie deverá ser depositada em instituição financeira oficial, credenciada pela Codevasf, em conta remunerada que poderá ser movimentada somente por ordem da Codevasf.
- 25.5.** A não integralização da garantia representa inadimplência contratual, passível de aplicação de multas e de rescisão, na forma prevista nas cláusulas contratuais.
- 25.6.** Por ocasião de eventuais aditamentos contratuais que promovam acréscimos ao valor contratado ou prorrogações de prazo contratual, a garantia prestada deverá ser reforçada e/ou renovada, de forma a manter a observância do disposto no caput desta cláusula, em compatibilidade com os novos valores e prazos pactuados.
- 25.7.** Não haverá qualquer restituição de garantia em caso de dissolução contratual, na forma do disposto na cláusula de rescisão, hipótese em que a garantia reverterá e será apropriada pela Codevasf.

**MINISTÉRIO DO DESENVOLVIMENTO REGIONAL - MDR**  
**COMPANHIA DE DESENVOLVIMENTO DOS VALES DO SÃO FRANCISCO E DO PARNAÍBA**

- 25.8.** A Contratada deverá manter atualizada a garantia contratual até 90 (noventa) dias após o recebimento provisório do objeto contratado.
- 25.9.** A garantia, qualquer que seja a modalidade escolhida, assegurará o pagamento de:
- Prejuízos advindos do não cumprimento do objeto do contrato;
  - Prejuízos diretos causados à Administração decorrentes de culpa ou dolo durante a execução do contrato;
  - Multas moratórias e punitivas aplicadas pela Administração à contratada; e
  - Obrigações trabalhistas e previdenciárias de qualquer natureza, não adimplidas pela contratada, quando couber.

**26. CÓDIGO DE CONDUTA ÉTICA E INTEGRIDADE DA CODEVASF**

- 26.1.** A Contratada deverá apresentar quando da assinatura do contrato o **Termo de Observância ao Código de Conduta Ética e Integridade da Codevasf**, devidamente assinado, conforme modelo constante do **Anexo IV deste Edital**, sendo condição essencial para a referida assinatura.
- 26.2.** O descumprimento do **Código de Conduta Ética e Integridade da Codevasf**, constante do **Anexo V deste Edital**, por empregado da empresa Licitante, deverá ser comunicado formalmente ao representante legal da referida empresa.

**27. DISPOSIÇÕES GERAIS**

- 27.1.** Os serviços e/ou fornecimentos serão realizados em conformidade com o edital, resultantes do Escopo dos Serviços, dos Termo de Referência, Especificações Técnicas e anexos, que juntadas à proposta da CONTRATADA, farão parte integrante da Ata de Registro de Preços e/ou do CONTRATO.
- 27.2.** A diferença percentual entre o valor global do contrato e o valor obtido a partir dos custos unitários do orçamento estimado pela administração pública não poderá ser reduzida, em favor do contratado, em decorrência de aditamentos contratuais que modifiquem a composição orçamentária.
- 27.3.** É facultada ao Pregoeiro ou à autoridade superior, em qualquer fase da licitação, a promoção de diligências destinadas a esclarecer ou a complementar a instrução do processo, vedada a inclusão posterior de documento ou informação que deveria constar no ato da sessão pública.
- 27.4.** As situações não previstas neste Edital, inclusive as decorrentes de caso fortuito ou de força maior, serão resolvidas pelo Pregoeiro ou pela autoridade competente, desde que pertinentes com ao objeto do pregão e observada a legislação.
- 27.5.** A CONTRATADA não poderá invocar alterações de cláusulas contratuais por desconhecimento de dificuldades inerentes à execução do objeto deste Edital.
- 27.6.** O Licitante é responsável pela fidelidade e legitimidade das informações prestadas e dos documentos apresentados em qualquer fase da licitação. A falsidade de qualquer documento apresentado ou a inverdade das informações nele contidas implicará a imediata desclassificação do Licitante que o tiver apresentado, ou, caso tenha sido a adjudicatária, a rescisão do instrumento contratual, sem prejuízos das demais sanções cabíveis.
- 27.7.** Os documentos eletrônicos produzidos com a utilização de processo de certificação disponibilizada pela ICP-Brasil, nos termos da Medida Provisória nº 2.200-2, de 24 de agosto de 2001, serão recebidos e presumidos verdadeiros em relação aos signatários, dispensando-se o envio de documentos originais e cópias autenticadas em papel.

**MINISTÉRIO DO DESENVOLVIMENTO REGIONAL - MDR**  
**COMPANHIA DE DESENVOLVIMENTO DOS VALES DO SÃO FRANCISCO E DO PARNAÍBA**

- 27.8.** O não atendimento a exigências formais não essenciais não importará no afastamento do licitante, desde que, a critério do Pregoeiro, seja possível a aferição de sua qualificação e a exata compreensão da sua proposta, durante a realização da sessão pública do pregão.
- 27.9.** A **autoridade competente para homologar o procedimento licitatório** de que trata este Edital **poderá revogá-lo** somente em razão do interesse público, por motivo de fato superveniente devidamente comprovado, pertinente e suficiente para justificar a revogação, **e deverá anulá-lo por ilegalidade, de ofício ou por provocação** de qualquer pessoa, por meio de ato escrito e fundamentado, nos termos do art. 50 do Decreto 10.024/2019, salvo quando for viável a convalidação do ato ou do procedimento viciado, conforme descrito art. 62 da Lei 13.303/2016.
- 27.10.** O Edital e seus elementos constitutivos são de propriedade da Codevasf. Os referidos documentos não poderão ser adulterados, devendo ser utilizados única e exclusivamente para fins de elaboração das propostas, assegurados os direitos autorais. A utilização dos referidos documentos por terceiros só se realizará no caso em que venha a ser expressamente autorizado pela Codevasf.
- 27.11.** Responsabiliza-se o licitante vencedor por quaisquer ônus decorrentes de danos que vier causar à Codevasf e a terceiros, em decorrência da execução do contrato.
- 27.12.** Na contagem dos prazos estabelecidos neste Edital e seus Anexos, excluir-se-á o dia do início e incluir-se-á o do vencimento. Só se iniciam e vencem os prazos em dias de expediente na Codevasf.
- 27.13.** Este Edital e seus Anexos farão parte integrante do Contrato a ser firmado com o licitante vencedor, independente de transcrições.
- 27.14.** O Foro da Justiça Estadual do Rio Grande do Norte, será o competente para dirimir questões oriundas da presente convocação, renunciando as partes, a qualquer outro, por mais privilegiado que seja.

---

**MARCELO ANDRADE MOREIRA PINTO**  
**Diretor-Presidente CODEVASF**

Processo n.º 59500.002584/2022-83-e

**MINISTÉRIO DO DESENVOLVIMENTO REGIONAL - MDR  
COMPANHIA DE DESENVOLVIMENTO DOS VALES DO SÃO FRANCISCO E DO PARNAÍBA**

**EDITAL Nº 77/2022  
PREGÃO ELETRÔNICO  
SISTEMA DE REGISTRO DE PREÇOS – SRP**

**ANEXO I**

**TERMO DE REFERÊNCIA E SEUS ANEXOS  
(DISPONÍVEIS NOS ARQUIVOS ELETRÔNICOS)**

**MINISTÉRIO DO DESENVOLVIMENTO REGIONAL - MDR  
COMPANHIA DE DESENVOLVIMENTO DOS VALES DO SÃO FRANCISCO E DO PARNAÍBA**

**PREGÃO ELETRÔNICO  
(SISTEMA DE REGISTRO DE PREÇOS – SRP)  
EDITAL N.º 77/2022**

**ANEXO II- CARTA DE APRESENTAÇÃO DE PROPOSTA  
ITEM (NS) X, Y**

**DADOS DO PROPONENTE**

**RAZÃO SOCIAL:**

**CNPJ:**

**ENDEREÇO:**

**FONE:**

**E-MAIL:**

**SÍTIO:**

À  
CODEVASF  
SGA/Norte, Quadra 601, Conjunto I  
CEP 70.830.901 – Brasília-DF  
Ref.: Edital nº 77/2022

Prezados Senhores,

Tendo examinado o **PREGÃO ELETRÔNICO - SRP - EDITAL N.º 77/2022** e seus elementos técnicos constitutivos, nós, abaixo-assinados, oferecemos proposta para **contratação de serviços de execução de capa asfáltica com Concreto Betuminoso Usinado a Quente (CBUQ), de pavimentação asfáltica com CBUQ, de pavimentação asfáltica em Tratamento Superficial Duplo (TSD) e de pavimentação em bloco intertravado de concreto (bloquete), em vias urbanas e rurais de diversos municípios inseridos na área de atuação da Codevasf, no estado do Rio Grande do Norte, pelo valor global de R\$ \_\_\_\_\_, (VALOR TOTAL POR EXTENSO, EM REAIS)**, de acordo com a planilha de preços em Anexo, que é parte integrante desta proposta.

Comprometendo-nos, se nossa proposta for aceita, a executar os serviços no prazo fixado no Edital e conforme Especificações Técnicas, a contar da data de emissão da(s) Nota(s) de Empenho pela Codevasf. Caso nossa proposta seja aceita, obteremos garantia de um Banco num valor que não exceda 5% (cinco por cento) do valor do contrato, para a realização do contrato.

Nos preços cotados, deverá estar incluso o transporte (frete) para o material necessário à execução do objeto desta licitação.

Comprometendo-nos, se nossa proposta for aceita, a realizar o serviço no prazo de \_\_\_\_ (\_\_\_\_) \_\_\_\_\_, a contar da data de assinatura do contrato.

Concordamos em manter a validade desta proposta por um período de 60 (sessenta) dias desde a data fixada para abertura das propostas (\_\_\_/\_\_\_/\_\_\_\_), representando um compromisso que pode ser aceito a qualquer tempo antes da expiração do prazo.

Até que seja preparado e assinado um contrato formal, esta proposta, será considerada um contrato de obrigação entre as partes.

Na oportunidade, credenciamos junto à CODEVASF o(a) Sr.(ª) \_\_\_\_\_, carteira de Identidade n.º \_\_\_\_\_, Órgão Expedidor \_\_\_\_\_, CPF n.º \_\_\_\_\_, residente e domiciliado(a) na rua \_\_\_\_\_, n.º \_\_\_\_\_, bairro \_\_\_\_\_, na cidade de \_\_\_\_\_, Estado de \_\_\_\_\_, ao(à) qual outorgamos os mais amplos poderes inclusive para interpor recursos, quando cabíveis transigir, desistir, assinar contratos, atas e documentos, enfim, praticar os demais atos no presente processo licitatório.

Declaramos, que temos pleno conhecimento de todos os aspectos relativos à licitação em pauta, e ainda, que concordamos plenamente com as condições constantes no presente Edital e seus anexos, e que nos preços propostos estão inclusos todos os tributos e despesas, de qualquer natureza, incidentes sobre os serviços.

Atenciosamente,

\_\_\_\_\_  
FIRMA LICITANTE/CNPJ

\_\_\_\_\_  
ASSINATURA DO REPRESENTANTE LEGAL

**MINISTÉRIO DO DESENVOLVIMENTO REGIONAL - MDR**  
**COMPANHIA DE DESENVOLVIMENTO DOS VALES DO SÃO FRANCISCO E DO PARNAÍBA**

**ANEXO III**

**MINUTA DA ATA DE REGISTRO DE PREÇOS**

**PREGÃO ELETRÔNICO SRP Nº 77/2022**  
**PROCESSO Nº 59500.002584/2022-83-e**

Aos \_\_\_\_ dias de \_\_\_\_\_ do ano de \_\_\_\_\_, a **COMPANHIA DE DESENVOLVIMENTO DOS VALES DO SÃO FRANCISCO E DO PARNAÍBA - CODEVASF**, empresa pública federal criada pela Lei nº 6.088, de 16/07/1974, com atual denominação social por força da Lei nº 9.954, de 06 de janeiro de 2000 e regida por seu Estatuto Social aprovado pelo Decreto nº 8.258, de 29 de maio de 2014, alterado pela Ata da Assembleia Geral Ordinária de 11 de novembro de 2020 e Ata da Assembleia Geral Extraordinária de 29 de janeiro de 2021, com sede no Setor de Grandes Áreas Norte - SGA/Norte, Quadra 601, Conjunto I, Brasília-DF, inscrito no CNPJ/MF sob o nº 00.399.857/0001-26, neste ato representada pelo Sr. Marcelo Andrade Moreira Pinto, Diretor-Presidente da Codevasf, brasileiro, casado, portador da Carteira de Identidade nº 083.742.727, expedida pela SSP/BA, e do CPF 008.261.025-81, residente e domiciliado em Brasília/DF, nomeado, e de acordo com a Lei nº 10.520/2002, Decreto nº 10.024 de 20/09/2019, Decreto nº 7.892/2013, Lei Complementar nº 123/06, Decreto nº 6.204/2007, Lei 13.303/2016 e das demais normas legais aplicáveis, em face da classificação da proposta apresentada no Pregão Eletrônico por Registro de Preços nº 77/2022, **contratação de serviços de execução de capa asfáltica com Concreto Betuminoso Usinado a Quente (CBUQ), de pavimentação asfáltica com CBUQ, de pavimentação asfáltica em Tratamento Superficial Duplo (TSD) e de pavimentação em bloco intertravado de concreto (bloquete), em vias urbanas e rurais de diversos municípios inseridos na área de atuação da Codevasf, no estado do Rio Grande do Norte, pelo valor global de R\$ \_\_\_\_\_, (VALOR TOTAL POR EXTENSO, EM REAIS)**, com a consequente efetivação da Ata de Registro de Preços e respectivos contratos, cujo resultado foi publicado no Diário Oficial da União e homologado pela Diretoria Executiva da Codevasf, constante às fls. \_\_\_\_\_ do **Processo nº 59500.002584/2022-83-e**, RESOLVE registrar os preços da seguinte empresa detentora da Ata: \_\_\_\_\_, CNPJ nº \_\_\_\_\_, com sede no \_\_\_\_\_, telefone nº \_\_\_\_\_, fax nº \_\_\_\_\_, representada por seu \_\_\_\_\_, Sr. \_\_\_\_\_, (nacionalidade) \_\_\_\_\_, (estado civil) \_\_\_\_\_, residente e domiciliado em \_\_\_\_\_, RG nº \_\_\_\_\_, CPF nº \_\_\_\_\_, atendendo às condições previstas no instrumento convocatório e às constantes desta ATA DE REGISTRO DE PREÇOS, em conformidade com os itens a seguir elencados, com suas características e respectivas quantidades, mediante as condições seguintes:

ITEM	DESCRIÇÃO	MARCA	UNID	QTD	PREÇOS MÁXIMOS (R\$)	
					UNITÁRIO	TOTAL
01						
02						
03						

**MINISTÉRIO DO DESENVOLVIMENTO REGIONAL - MDR**  
**COMPANHIA DE DESENVOLVIMENTO DOS VALES DO SÃO FRANCISCO E DO PARNAÍBA**

**1. DA VIGÊNCIA DA ATA DE REGISTRO DE PREÇOS**

- 1.1. O prazo de validade dos preços apresentados é de 12 (doze) meses, a contar da data de publicação da Ata de Registro de Preços, no Diário Oficial da União.
- 1.2. A existência de preços registrados não obriga a Codevasf a firmar as contratações que deles poderão advir, facultando-se a realização de licitação específica para o objeto pretendido, sendo assegurado ao detentor do registro preferência na aquisição dos materiais ou equipamentos em igualdade de condições.

**2. DA UTILIZAÇÃO DA ATA DE REGISTRO DE PREÇOS**

- 2.1. A ata de registro de preços, durante sua vigência, poderá ser utilizada pelas Superintendências Regionais da Codevasf que não tenham participado do certame licitatório, mediante anuência do órgão gerenciador, desde que devidamente justificada a vantagem e respeitadas, no que couber, as condições e as regras estabelecidas no Decreto nº 7.892/13.
- 2.2. Os órgãos e entidades que não participaram do registro de preços, quando desejarem fazer uso da ata de registro de preços, deverão consultar o órgão gerenciador da ata para manifestação sobre a possibilidade de adesão.
- 2.3. Após a autorização do órgão gerenciador, o órgão não participante deverá efetivar a aquisição ou contratação solicitada em até noventa dias, observado o prazo de vigência da ata.
- 2.4. Caberá ao fornecedor beneficiário da Ata de Registro de Preços, observadas as condições nela estabelecidas, optar pela aceitação ou não do fornecimento, desde que este fornecimento não prejudique as obrigações anteriormente assumidas com o órgão gerenciador e órgãos participantes.
- 2.5. As aquisições ou contratações adicionais a que se refere este item não poderão exceder, por órgão ou entidade, a cinquenta por cento dos quantitativos dos itens do instrumento convocatório e registrados na ata de registro de preços para o órgão gerenciador e órgãos participantes.
- 2.6. As adesões à Ata de Registro de Preços não poderão exceder, na totalidade, ao dobro de cada item registrado na ata de registro de preços para o órgão gerenciador e órgãos participantes, independentemente do número de órgãos não participantes que aderirem, observado o disposto no § 4º do art. 22 do Decreto 7.892/13.
- 2.1. Ao órgão não participante que aderir a presente ata competem os atos relativos à cobrança do cumprimento pelo fornecedor das obrigações contratualmente assumidas e a aplicação, observada a ampla defesa e o contraditório, de eventuais penalidades decorrentes do descumprimento de cláusulas contratuais, em relação às suas próprias contratações, informando as ocorrências ao órgão gerenciador

**3. DA REALIZAÇÃO DOS SERVIÇOS**

- 3.1. Durante a realização dos serviços contratados deverá ser observado o disposto no Edital de Pregão Eletrônico por Registro de Preços nº 77/2022 e seus anexos.

**4. DO CONTROLE DAS ALTERAÇÕES DE PREÇOS**

- 4.1. Durante a vigência da Ata, os preços registrados serão fixos e irreajustáveis, exceto nas hipóteses decorrentes devidamente comprovadas, as situações previstas no inciso VI do art. 81 da Lei n.º 13.303/2016 ou de redução dos preços praticados no mercado.

**MINISTÉRIO DO DESENVOLVIMENTO REGIONAL - MDR  
COMPANHIA DE DESENVOLVIMENTO DOS VALES DO SÃO FRANCISCO E DO PARNAÍBA**

- 4.2. Mesmo comprovada a ocorrência de situação prevista no inciso VI do art. 81 da Lei n.º 13.303/16, a Codevasf, se julgar conveniente, poderá optar por cancelar a Ata e iniciar outro processo licitatório.
- 4.3. Comprovada a redução dos preços praticados no mercado nas mesmas condições do registro, e, definido o novo preço máximo a ser pago pela Codevasf, o fornecedor beneficiário será convocado pela Codevasf para negociação do valor registrado em Ata.

**5. DO CANCELAMENTO DA ATA DE REGISTRO DE PREÇOS**

- 5.1. O Fornecedor Beneficiário da Ata terá o seu registro de preços cancelado, por intermédio de processo administrativo específico, assegurado o contraditório e a ampla defesa:

**A pedido, quando:**

- a) Comprovar estar impossibilitado de cumprir as exigências da Ata, por ocorrência de casos fortuitos ou de força maior; e
- b) O seu preço registrado se tornar, comprovadamente, inexequível em função da elevação dos preços de mercado, dos insumos que compõem o custo das aquisições/contratações, e se a comunicação ocorrer antes do pedido de execução.

**Por iniciativa da Codevasf:**

- a) Sofrer sanção prevista no art. 38 ou inciso III do art. 83 da Lei nº 13.303, de 2016, ou no art. 7º da Lei nº 10.520, de 2002;
- b) Não aceitar reduzir o preço registrado, na hipótese deste se tornar superior àqueles praticados no mercado;
- c) Não manter as condições de habilitação ou qualificação técnica exigida no processo licitatório;
- d) Por razões de interesse público, devidamente motivadas e justificadas;
- e) Não cumprir as obrigações decorrentes da Ata de Registro de Preços;
- f) Se recusar a realizar os serviços nos prazos estabelecidos no Edital e seus anexos;
- g) Na ocorrência de inexecução total ou parcial das condições estabelecidas na Ata de Registro de Preços ou nos pedidos dela decorrentes.

Em quaisquer das hipóteses acima, a Codevasf fará o devido apostilamento na Ata de Registro de Preços e informará aos concorrentes a nova ordem de registro.

**6. DO CANCELAMENTO AUTOMÁTICO DA ATA DE REGISTRO DE PREÇOS**

- 6.1. A Ata de Registro de Preços, decorrente desta licitação, será cancelada automaticamente:
- a) Por decurso de prazo de vigência.
- b) Quando não restarem fornecedores registrados.

**7. DO PAGAMENTO**

- 7.1. O pagamento será efetuado pela Codevasf em conformidade com o disposto no **item 22 do Edital nº 77/2022**.

**8. DAS SANÇÕES ADMINISTRATIVAS**

- 8.1. O detentor da Ata de Registro de Preços estará sujeito à aplicação das sanções administrativas previstas no **item 24 do Edital nº 77/2022**, no caso de descumprimento parcial ou total das condições estipuladas.

**9. DA AUTORIZAÇÃO PARA A CONTRATAÇÃO**

**MINISTÉRIO DO DESENVOLVIMENTO REGIONAL - MDR**  
**COMPANHIA DE DESENVOLVIMENTO DOS VALES DO SÃO FRANCISCO E DO PARNAÍBA**

**9.1.** A contratação e os demais atos inerentes à presente Ata de Registro de Preços serão autorizados, caso a caso, pelo Sr. Diretor-Presidente da Codevasf, e, no caso dos órgãos usuários, pela respectiva autoridade responsável de cada órgão.

**10. DAS DISPOSIÇÕES FINAIS**

**10.1.** Integram esta Ata, o Edital do Pregão Eletrônico por Registro de Preços nº **77/2022**, seus anexos, e a proposta da empresa: \_\_\_\_\_ classificada em 1º lugar no certame supramencionado.

**10.2.** O Foro da Justiça Estadual do Rio Grande do Norte será competente para dirimir questões oriundas da presente convocação, renunciando as partes, a qualquer outro, por mais privilegiado que seja.

**10.3.** Aos casos omissos aplicar-se-ão as demais disposições constantes da Lei nº 10.520, de 17 de julho de 2002, Decreto nº. 10.024 de 20/09/2019, do Decreto nº 7.892, de 23 de janeiro de 2013 e demais normas aplicáveis.

Brasília-DF, \_\_\_\_\_ de \_\_\_\_\_ de 2022.

\_\_\_\_\_  
MARCELO ANDRADE MOREIRA PINTO  
Diretor-Presidente  
Codevasf

\_\_\_\_\_  
REPRESENTANTE:

EMPRESA:

**MINISTÉRIO DO DESENVOLVIMENTO REGIONAL - MDR  
COMPANHIA DE DESENVOLVIMENTO DOS VALES DO SÃO FRANCISCO E DO PARNAÍBA**

**PREGÃO ELETRÔNICO  
(SISTEMA DE REGISTRO DE PREÇOS – SRP)  
EDITAL N.º 77/2022**

**ANEXO IV - Termo de Observância ao Código de Conduta Ética e Integridade da Codevasf**

**Nº do Instrumento:** (Informar contrato, convênio ou instrumento congêneres.)

**Período de Vigência do Instrumento:** (Informar Período.)

**Finalidade do Instrumento:** (Informar finalidade.)

A pessoa física/jurídica \_\_\_\_\_, CPF/CNPJ nº \_\_\_\_\_, por meio de seu representante legal abaixo subscrito, vem afirmar aderência, ciência e concordância com as normas, políticas e práticas estabelecidas no Código de Conduta Ética e Integridade da Codevasf e compromete-se a respeitá-las e cumpri-las integralmente, bem como fazer com que seus empregados o façam quando no exercício de suas atividades nas dependências da Codevasf ou para a Empresa.

Compreendo que o Código de Conduta Ética e Integridade da Codevasf reflete o compromisso com a dignidade, o decoro, o zelo, a eficácia e a consciência dos princípios morais que devem nortear o serviço público, seja no exercício do cargo em comissão, função de confiança ou gratificada ou emprego, ou fora dele, comprometendo-se a atuar contrariamente a quaisquer manifestações de corrupção e conhecer e cumprir as normas previstas na Lei 12.846/2013 ("Lei Anticorrupção"), regulamentada pelo Decreto nº 8.420/2015.

Assumo, também, a responsabilidade de denunciar à Ouvidoria e/ou Comissão de Ética da Codevasf sobre qualquer comportamento ou situação que esteja em desacordo com as disposições do Código de Conduta Ética e Integridade da Codevasf, por meio dos seguintes canais:

- Ouvidoria da Codevasf: <https://sistema.ouvidorias.gov.br>
- Comissão de Ética da Codevasf: [etica@codevasf.gov.br](mailto:etica@codevasf.gov.br).

A assinatura deste Termo é expressão de livre consentimento e concordância do cumprimento das normas, políticas e práticas estabelecidas no Código de Conduta Ética e Integridade da Codevasf.

(Informar o local.) , (Dia.) de (Mês.) de (Ano.)

---

Assinatura / carimbo do responsável/representante legal

Nome completo:

CPF:

Cargo:

**MINISTÉRIO DO DESENVOLVIMENTO REGIONAL - MDR  
COMPANHIA DE DESENVOLVIMENTO DOS VALES DO SÃO FRANCISCO E DO PARNAÍBA**

**PREGÃO ELETRÔNICO  
(SISTEMA DE REGISTRO DE PREÇOS – SRP)  
EDITAL N.º 77/2022**

**ANEXO V**

**CÓDIGO DE CONDUTA ÉTICA E INTEGRIDADE DA CODEVASF  
(Disponível em**

**<https://www.codevasf.gov.br/acesso-a-informacao/institucional/legislacao/estatuto-regulamentos-politicas-e-regulamentos/politicas/codigo-de-conduta-etica-e-integridade.pdf/@@download/file/Código%20de%20Conduta%20Ética%20e%20Integridade.pdf>**)



Ministério do Desenvolvimento Regional - MDR  
Companhia de Desenvolvimento dos Vales do São Francisco e do Parnaíba  
Área de Desenvolvimento Integrado e Infraestrutura

## **TERMO DE REFERÊNCIA**

### **SISTEMA DE REGISTRO DE PREÇOS (SRP) – MAIOR DESCONTO**

CONTRATAÇÃO DE SERVIÇOS DE EXECUÇÃO DE CAPA ASFÁLTICA COM CONCRETO BETUMINOSO USINADO A QUENTE (CBUQ), DE PAVIMENTAÇÃO ASFÁLTICA COM CBUQ, DE PAVIMENTAÇÃO ASFÁLTICA EM TRATAMENTO SUPERFICIAL DUPLO (TSD) E DE PAVIMENTAÇÃO EM BLOCO INTERTRAVADO DE CONCRETO (BLOQUETE), EM VIAS URBANAS E RURAIS DE DIVERSOS MUNICÍPIOS INSERIDOS NA ÁREA DE ATUAÇÃO DA CODEVASF, NO ESTADO DO RIO GRANDE DO NORTE.

BRASÍLIA  
DEZEMBRO/2022



## SUMÁRIO

1. OBJETO DA CONTRATAÇÃO.....	2
2. TERMINOLOGIA E DEFINIÇÕES.....	2
3. REGIME DE EXECUÇÃO E CRITÉRIOS DE JULGAMENTO.....	6
4. LOCALIZAÇÃO DO OBJETO .....	6
5. DESCRIÇÃO DOS SERVIÇOS.....	6
6. CONDIÇÕES DE PARTICIPAÇÃO.....	21
7. VISITA AOS LOCAL DE PARTICIPAÇÃO .....	21
8. PROPOSTA.....	22
9. DOCUMENTAÇÃO DE HABILITAÇÃO .....	24
10. REFERÊNCIA DE PREÇOS E DOTAÇÃO ORÇAMENTÁRIA.....	26
11. PRAZO DE EXECUÇÃO E DE VIGÊNCIA.....	27
12. FORMAS E CONDIÇÕES DE PAGAMENTO .....	28
13. REAJUSTAMENTO .....	29
14. FISCALIZAÇÃO .....	30
15. RECEBIMENTO DEFINITIVO DOS SERVIÇOS.....	32
16. RESPONSABILIDADE AMBIENTAL E SEGURANÇA DO TRABALHO... 34	
17. OBRIGAÇÕES DA CONTRATADA.....	36
18. OBRIGAÇÕES DA CODEVASF .....	40
19. MATRIZ DE RISCO .....	41
20. CONDIÇÕES GERAIS.....	42
21. MULTAS.....	42
22. GARANTIA DE EXECUÇÃO .....	43
23. ANEXOS .....	44



## 1. OBJETO DA CONTRATAÇÃO

1.1. Contratação de serviços de execução de capa asfáltica com Concreto Betuminoso Usinado a Quente (CBUQ), de pavimentação asfáltica com CBUQ, de pavimentação asfáltica em Tratamento Superficial Duplo (TSD) e de pavimentação em bloco intertravado de concreto (bloquete), em vias urbanas e rurais de diversos municípios inseridos na área de atuação da Codevasf, no estado do Rio Grande do Norte, conforme quantitativos estimados na planilha de custos e abaixo discriminados:

- Lote 1: Execução de Capa Asfáltica com CBUQ;
- Lote 2: Pavimentação asfáltica com CBUQ;
- Lote 3: Pavimentação asfáltica em TSD;
- Lote 4: Pavimentação em bloco intertravado de concreto.

1.2. Código SIASG – CATSER

- Execução de Capa Asfáltica com CBUQ: 1406 - Obras civis de pavimentação asfáltica;
- Pavimentação asfáltica com CBUQ: 1406 - Obras civis de pavimentação asfáltica;
- Pavimentação asfáltica em TSD: 1406 - Obras civis de pavimentação asfáltica;
- Pavimentação em bloco intertravado de concreto (bloquete): 1392 – Obras civis de pavimentação de concreto.

## 2. TERMINOLOGIA E DEFINIÇÕES

2.1. Neste Termo de Referência são utilizadas as expressões e siglas relacionadas a seguir, com os seguintes significados e interpretações:

**Área de Desenvolvimento Integrado e Infraestrutura – AD:** Unidade da administração superior da Codevasf, a qual está afeta as demais unidades técnicas que têm por competência a fiscalização e a coordenação dos serviços de engenharia objeto deste Termo de Referência.

**Ata de Registro de Preços:** Documento vinculativo, obrigacional, com características de compromisso para futura contratação, onde se registram os preços, fornecedores, órgãos participantes e condições a serem praticadas, conforme disposições contidas no instrumento convocatório e propostas apresentadas.

**Canteiro de Obras:** Local onde serão implantadas as estruturas fixas e/ou móveis do empreiteiro, com vistas a apoiar suas atividades de execução das obras ou serviços de engenharia. Nestas estruturas estarão incluídas as instalações para as equipes de apoio e eventualmente do pessoal de acompanhamento e controle da Codevasf.

**Codevasf:** Companhia de Desenvolvimento dos Vales do São Francisco e do Parnaíba – Empresa pública vinculada ao Ministério da Integração Nacional, com sede no Setor de Grandes Áreas Norte, Quadra 601 – Lote 1 – Brasília-DF.

**Como Construído (As Built):** É a definição qualitativa e quantitativa de todos os serviços executados, resultante do Projeto Executivo com as alterações e modificações ocorridas durante a execução da obra ou serviços de engenharia, como desenhos, listas, planilhas, etc.

**Contratada:** Empresa licitante vencedora da Licitação, e contratada para a execução dos serviços objeto deste Termo de Referência.



**Contratante:** Companhia de Desenvolvimento dos Vales do São Francisco e do Parnaíba, doravante denominada Codevasf.

**Contrato (CT):** Documento, subscrito pela Codevasf e a CONTRATADA (licitante vencedora do certame), que define as obrigações e direitos de ambas com relação à execução dos serviços.

**Cronograma Físico-Financeiro:** representação gráfica da programação parcial ou total de um trabalho ou serviço ou produto, no qual são indicadas as suas diversas fases e respectivos prazos, aliados aos custos ou preços, doravante denominado CRONOGRAMA.

**Diário de Obra:** É uma espécie de memorial da obra ou serviços de engenharia, onde são descritos os acontecimentos mais importantes em um determinado dia: os serviços feitos, os equipamentos utilizados - e por quantas horas -, as condições do clima, etc. Caso necessário, também podem ser descritos os problemas na execução de serviços, falhas nos equipamentos, etc.

**Documentos Complementares ou Suplementares:** Documentos que, por força de condições técnicas imprevisíveis, se fizerem necessários para a complementação ou suplementação dos documentos emitidos no Termo de Referência.

**Documentos de Contrato:** Conjunto de todos os documentos que integram o contrato e regulam a execução dos serviços, compreendendo o Edital, Termo de Referência, especificações técnicas, desenhos e proposta financeira da executante, cronogramas e demais documentos complementares que se façam necessários à execução do objeto.

**Especificações Técnicas (ET):** Documento que descreve, de forma precisa, completa e ordenada, os materiais e os procedimentos de execução a serem adotados na construção. Têm como finalidade complementar a parte gráfica do projeto. São partes integrantes das especificações técnicas:

- a) Generalidades - incluem o objetivo, identificação da obra, regime de execução da obra, fiscalização, recebimento da obra, modificações de projeto, classificação dos serviços (item c). Havendo caderno de encargos, este englobará quase todos estes aspectos.
- b) Especificação dos materiais - pode ser escrito de duas formas: genérica (aplicável a qualquer obra) ou específica (relacionando apenas os materiais a serem usados na obra em questão).
- c) Discriminação dos serviços - especifica como devem ser executados os serviços, indicando traços de argamassa, método de assentamento, forma de corte de peças, etc.

**Fiscalização:** Equipe da Codevasf indicada para exercer em sua representação a fiscalização do contrato.

**IRP- Intenção de Registro de Preços:** instrumento a ser operacionalizado por módulo do Sistema de Administração e Serviços Gerais – SIASG e que será utilizado pelos órgãos e entidades integrantes do Sistema de Serviços Gerais – SISG para registro e/ou divulgação dos itens a serem licitados.

**Licitante:** Empresa habilitada para apresentar proposta.

**Matriz de Risco:** Cláusula contratual definidora de riscos e responsabilidades entre as partes e caracterizadora do equilíbrio econômico-financeiro inicial do contrato, em termos de ônus financeiro decorrente de eventos supervenientes à contratação, contendo, no mínimo, as seguintes informações:

- a) Listagem de possíveis eventos supervenientes à assinatura do contrato, impactantes no equilíbrio econômico-financeiro da avença, e previsão de eventual necessidade de prolação de termo aditivo quando de sua ocorrência;
- b) Estabelecimento preciso das frações do objeto em que haverá liberdade das contratadas para inovar em soluções metodológicas ou tecnológicas, em obrigações de resultado, em



termos de modificação das soluções previamente delineadas no anteprojeto ou no projeto básico da licitação;

- c) Estabelecimento preciso das frações do objeto em que não haverá liberdade das contratadas para inovar em soluções metodológicas ou tecnológicas, em obrigações de meio, devendo haver obrigação de identidade entre a execução e a solução pré-definida no anteprojeto ou no projeto básico da licitação.

**Nota de Empenho (NE):** documento utilizado para registrar as operações que envolvam despesas orçamentárias, onde é indicado o nome do credor, a especificação e a importância da despesa.

**Ordem de Serviço (OS):** documento formal emitido pela Codevasf com as especificações detalhadas do serviço/produto individual (parte do contrato) a ser elaborado pela CONTRATADA, para o qual o faturamento relacionado ao recurso é executado na conclusão.

**Obras e Serviços de Engenharia:** São todas as atividades relativas à execução das obras civis, de construção, reforma, recuperação ou ampliação de bem imóvel.

**Planilha de Custos do Orçamento de Referência:** Representa o produto do somatório do preço de referência da Codevasf de cada item discriminado, multiplicado pelos respectivos quantitativos, gerando o valor estimado para a reserva orçamentária e o limite para o pagamento do objeto que se pretende contratar.

**Planilha de Custos da Proponente:** Representa o produto do somatório do preço da Licitante de cada item discriminado, multiplicado pelos respectivos quantitativos, gerando o valor para execução do objeto ofertado pela Licitante.

**Plano de Trabalho (PT):** Documento que descreve a sequência de fases de uma tarefa ou a sequência de tarefas referentes a determinado serviço ou trabalho, indicando, inclusive, o tempo a ser gasto em cada uma.

**Plano de Gestão Ambiental da Obra (PGA):** consiste numa ferramenta de gerenciamento das atividades corriqueiras, relacionadas à questão ambiental, na fase de construção de obras ou serviços de engenharia, de forma a evitar, minimizar e controlar os impactos ambientais relacionados. Esse plano, elaborado por uma equipe especializada em meio ambiente, estabelece diretrizes e procedimentos para a aplicação adequada de medidas ambientais a serem executadas na Área Diretamente Afetada – ADA da obra ou serviços de engenharia. Esse plano tem como objetivo geral assegurar, de forma integrada, que as ações ambientais aqui propostas, sejam implantadas, de forma a zelar pela qualidade ambiental da obra ou serviços de engenharia. Como objetivos específicos:

- a) Executar a obra ou serviços de engenharia de forma a evitar, controlar e/ou mitigar os impactos ambientais associados;
- b) Estabelecer diretrizes que zelem pela melhor qualidade ambiental possível da água, solo, ar, fauna e flora;
- c) Executar trabalhos de educação ambiental junto aos operários da obra ou serviços de engenharia;
- d) Evitar interferências negativas, das atividades na obra ou serviços de engenharia e dos seus colaboradores sobre o meio ambiente.

**Projeto Básico:** Conjunto de elementos necessários e suficientes, com nível de precisão adequado, para caracterizar a obra ou serviço de engenharia, ou complexo de obras ou serviços de engenharia objeto da licitação, elaborado com base nas indicações dos estudos técnicos preliminares, que assegurem a viabilidade técnica e o adequado tratamento do impacto ambiental do empreendimento, e que possibilite a avaliação do custo da obra e a definição dos métodos e do prazo de execução.



- a) Desenvolvimento da solução escolhida de forma a fornecer visão global da obra ou serviços de engenharia e identificar todos os seus elementos constitutivos com clareza;
- b) Soluções técnicas globais e localizadas, suficientemente detalhadas, de forma a minimizar a necessidade de reformulação ou de variantes durante as fases de elaboração do projeto executivo e de realização das obras ou serviços de engenharia e montagem;
- c) Identificação dos tipos de serviços a executar e de materiais e equipamentos a incorporar à obra ou serviço de engenharia, bem como suas especificações que assegurem os melhores resultados para o empreendimento, sem frustrar o caráter competitivo para a sua execução;
- d) Informações que possibilitem o estudo e a dedução de métodos construtivos, instalações provisórias e condições organizacionais para a obra ou serviços de engenharia, sem frustrar o caráter competitivo para a sua execução;
- e) Subsídios para montagem do plano de licitação e gestão da obra ou serviços de engenharia, compreendendo a sua programação, a estratégia de suprimentos, as normas de fiscalização e outros dados necessários em cada caso;

**Projeto Executivo:** É o conjunto dos elementos necessários e suficientes à execução completa da obra ou serviços de engenharia, de acordo com as normas pertinentes da Associação Brasileira de Normas Técnicas – ABNT.

**Proposta Financeira:** Documento gerado pelo licitante que estabelece os valores unitário e global dos serviços e fornecimentos, apresentando todo o detalhamento dos custos e preços unitários propostos.

**Relatório de Prestação de Serviços (RPS):** Documento a ser emitido pela CONTRATADA com periodicidade definida pela Codevasf, com o resumo da situação física e financeira, contendo: cumprimento da programação, ocorrências e recomendações, além de conclusões e projeções a respeito de prazos e custos.

**Relatório de Acompanhamento e Medição (RAM):** documento formal emitido pela Codevasf que representa o termo circunstanciado para efeito de recebimento e aprovação dos produtos, serviços ou obras elaboradas pela CONTRATADA.

**Relatório de Obras ou Serviços de Engenharia** – Documento a ser emitido pela CONTRATADA mensalmente, com o resumo da situação física e financeira, contendo: cumprimento da programação, ocorrências e recomendações, além de conclusões e projeções a respeito de prazos e custos.

**Reunião de Partida (“START UP”)** – Reunião com as partes envolvidas, CONTRATADA, Codevasf e fornecedores, onde se define todos os detalhes do plano de trabalho e dá-se o “start up” da execução das obras ou serviços de engenharia.

**Serviços Similares:** obras de pavimentação flexível (CBUQ ou AAUQ) ou semi-rígido ou rígido.

**Sistema de Registro de Preços - SRP:** Conjunto de procedimentos para registro formal de preços relativos ao serviço licitado, para contratações futuras.

**Termo de Referência (TR):** conjunto de informações e prescrições estabelecidas pela Codevasf com o objetivo de definir e caracterizar as diretrizes, o programa e a metodologia relativos a um determinado serviço ou obra ou produto ou bens a ser executado e/ou fornecidos.



### **3. REGIME DE EXECUÇÃO E CRITÉRIOS DE JULGAMENTO**

- 3.1. Modalidade Licitatória: Pregão, na forma Eletrônica.
- 3.1.1. A licitação reger-se-á pela legislação que rege o Pregão Eletrônico, quais sejam: a Lei nº 10.520, de 17/7/2002 e o Decreto nº 10.024, de 20/9/2019.
- 3.2. Procedimento Licitatório: Sistema de Registro de Preços (SRP)
- 3.2.1. O procedimento licitatório auxiliar de SRP é definido na [Lei nº 13.303, de 30 junho de 2016](#) e regulamentado pelo [Decreto nº 7.892, de 23 de janeiro de 2013](#) e normas complementares.
- 3.2.2. Justifica-se o procedimento licitatório devido à conveniência administrativa e às características do serviço, que será realizado por demanda justificada do estado ou município, com execução parcial por produtos previamente especificados e quantificados por unidade de medida padrão (m<sup>2</sup>), havendo necessidade de contratações frequentes.
- 3.3. A divulgação da Intenção de Registro de Preços (IRP) não será admitida, tendo em vista que o presente objeto é de especificidade da Codevasf.
- 3.3.1. Será admitida a adesão apenas das Superintendências Regionais da Codevasf.
- 3.4. Modo de Disputa: Aberto, Orçamento Público.
- 3.4.1. Justifica-se o modo de disputa de acordo com o Acórdão TCU nº 1502/2018 e o princípio da publicidade, tendo em vista que o orçamento de referência é base para construção das propostas.
- 3.5. Critério de Julgamento: Maior desconto.
- 3.5.1. Justifica-se o critério de julgamento com base no princípio da economicidade. A qualidade do serviço/obra não possui risco de ser afetada por se tratar de prestação de serviço comum de engenharia, com padrões de desempenho e qualidade mínimos definidos objetivamente neste TR, para efeito de julgamento das propostas, execução do objeto e fiscalização do contrato.
- 3.6. Regime de Execução: Empreitada por preço unitário.
- 3.6.1. Justifica-se o regime de execução pelas características do serviço, com a definição *a posteriori* dos quantitativos exatos de execução por produto definido, conforme demanda justificada.

### **4. LOCALIZAÇÃO DO OBJETO**

- 4.1. Os serviços objeto deste Edital serão executados em diversos municípios do estado do Rio Grande do Norte. Os municípios podem ser verificados no Anexo 11 deste Termo de Referência.

### **5. DESCRIÇÃO DOS SERVIÇOS**

- 5.1. O escopo dos serviços, objeto deste TR, é a execução de capa asfáltica com Concreto Betuminoso Usinado a Quente (CBUQ), de pavimentação asfáltica com CBUQ, de pavimentação asfáltica em Tratamento Superficial Duplo (TSD) e de pavimentação em bloco intertravado de concreto (bloquete), em vias urbanas e rurais de diversos municípios inseridos na área de atuação da Codevasf, no estado do Rio Grande do



Norte, conforme quantitativos estimados na planilha de custos e abaixo discriminados:

- **Lote 1: Execução de capa asfáltica com CBUQ;**
- **Lote 2: Pavimentação asfáltica com CBUQ;**
- **Lote 3: Pavimentação asfáltica em TSD;**
- **Lote 4: Pavimentação em bloco intertravado de concreto.**

5.2. As vias devem atender os seguintes preceitos:

- a) Registro de tráfego da via limitado pelo Número N:
  - $N \leq 5 \times 10^6$ , para a **execução de capa asfáltica com CBUQ;**
  - $10^6 < N \leq 5 \times 10^6$ , para a **pavimentação asfáltica com CBUQ;**
  - $1,5 \times 10^5 < N \leq 10^6$  para **pavimentação asfáltica em TSD;**
  - $N \leq 1,5 \times 10^5$  para **pavimentação em bloco intertravado de concreto.**
- b) Inclinação da via seja  $\leq 8\%$ ;
- c) Atender positivamente todos os itens do Procedimento - Enquadramento das Vias para Obras de Pavimentação, presente no anexo 9.
  - c.1) Para que a via seja considerada “enquadrada”, todos os critérios técnicos do item 5.2 devem ser atendidos. Caso algum não seja atendido, deve ser apresentada justificativa técnica detalhada.

5.3. Para efeitos contratuais, o valor mínimo a ser contratado será de:

- a) R\$ 1.500.000,00 (um milhão e quinhentos mil reais) para **execução de capa asfáltica com CBUQ;**
- b) R\$ 2.000.000,00 (dois milhões de reais) para **pavimentação asfáltica com CBUQ;**
- c) R\$ 1.500.000,00 (um milhão e quinhentos mil reais) para **pavimentação asfáltica em TSD;**
- d) R\$ 1.500.000,00 (um milhão e quinhentos mil reais) para **pavimentação em bloco intertravado de concreto.**

5.4. O objeto do presente certame licitatório compreende basicamente os seguintes serviços:

5.4.1. Para a **execução de capa asfáltica com CBUQ:**

- Elaboração de Projeto Executivo;
- Mobilização/Desmobilização;
- Pavimentação;
- Sinalização horizontal e vertical;
- Serviços complementares;
- Controle tecnológico – Obra.

5.4.2. Para a **pavimentação asfáltica com CBUQ e pavimentação asfáltica em TSD:**

- Elaboração de Projeto Executivo;
- Mobilização/Desmobilização;
- Terraplenagem;



- Pavimentação;
- Sinalização horizontal e vertical;
- Drenagem;
- Serviços complementares;
- Controle Tecnológico – Obra.

5.4.3. Para a **pavimentação em bloco intertravado de concreto**:

- Elaboração de Projeto Executivo;
- Mobilização/Desmobilização;
- Terraplenagem
- Pavimentação em bloco intertravado de concreto;
- Sinalização horizontal e vertical;
- Drenagem;
- Serviços complementares;
- Controle tecnológico – Obra.

- 5.5. Os serviços deverão ser realizados com base nas deliberações contidas na Instrução Normativa Nº 1 – de 19/1/2010, emitida pela Secretaria de Logística e Tecnologia da Informação, visando à adoção de soluções que proporcionem a economia da manutenção e operacionalização do sistema, a redução do consumo de energia e água, bem como a utilização de tecnologias e materiais que reduzam o impacto ambiental.
- 5.6. Os serviços deverão ser realizados em consonância com os Projetos Executivos e com fundamento nas normas das concessionárias de serviços públicos locais, entre outras, no Código de Uso e Ocupação do Solo do município, no Caderno de Encargos da Codevasf, nas deliberações dos órgãos de controle ambientais do município, do estado e da União e nas Especificações Técnicas.
- 5.7. Após a assinatura do Contrato, haverá a seleção das vias que serão pavimentadas. A Ordem de Serviço será dada para a elaboração do Projeto Executivo, contudo o início das obras será condicionado à obtenção do licenciamento ambiental e à aprovação do respectivo projeto executivo. Os serviços constantes na planilha orçamentária devem estar em consonância com o Projeto Executivo.
- 5.8. Os serviços deverão ser realizados em consonância e fundamento nas normas e recomendações estabelecidas pelo Departamento Nacional de Infraestrutura Terrestre (DNIT) e pela Associação Brasileira de Norma Técnicas (ABNT), (Lei n. ° 4.150 de 21.11.62), no que couber e, principalmente no que diz respeito aos requisitos mínimos de qualidade, utilidade, resistência e segurança.
- 5.9. Especificação dos Serviços:
- 5.9.1. As definições dos serviços, os cortes, os materiais empregados, as condições gerais, as condições específicas, os equipamentos, a execução, o manejo ambiental, a inspeção, o controle de execução e tecnológico, a geometria, a verificação final da qualidade, o acabamento, a variação, a aceitação, a rejeição, o critério de medição e tudo o que mais for necessário para a execução dos serviços deverão estar em conformidade com as Normas estabelecidas pelo DNIT.



- 5.9.2. Os serviços objeto desta licitação encontram-se descritos, caracterizados e detalhados nos seguintes documentos:
- ANEXO 4: Planilha de Custos do Orçamento de Referência;
  - ANEXO 6: Projeto Básico (Seção Tipo);
  - ANEXO 7: Modelo de placa de obra, manual de uso da marca do governo federal e instruções para utilização da logomarca;
  - ANEXO 8: Especificações Técnicas.
- 5.10. Produtos Previstos:
- 5.10.1. Elaboração de Projeto Executivo.
- O projeto executivo para cada trecho contratado deverá ser desenvolvido, contendo no mínimo:
    - 5.10.1.1. **Para execução de capa asfáltica com CBUQ:**
      - Levantamento de Dados;
      - Estudos Topográficos:

O objetivo fundamental dos Estudos Topográficos nesta fase é a materialização no campo do eixo do projeto definitivo determinado em Termo de Referência. Para tanto devem ser realizados os seguintes serviços:

        - a) Monografias das estações de referência pertencentes ao Sistema Geodésico Brasileiro - SGB e demais marcos de apoio implantados para o projeto;
        - b) Especificações dos equipamentos topográficos utilizados com seus respectivos certificados de calibração;
        - c) Representação gráfica em escala adequada nos formatos CAD (DWG) e Shapefile contendo plantas e perfis dos levantamentos planialtimétricos cadastrais, tais como locais de travessias, interseções, faixas de domínio etc;
        - d) Representação gráfica em formato CAD (DWG) e Shapefile do perfil da linha de locação;
        - e) Representação gráfica em formato CAD (DWG) e Shapefile dos levantamentos das ocorrências e deposição de materiais e cursos d'água;
        - f) Locação de pontos do eixo e bordo da rodovia existente que permita a sua perfeita identificação;
        - g) Indicação das coordenadas UTM ou geográficas de início e fim das vias, jazidas, pedreiras e areais.
    - Estudo de Tráfego:

O Estudo de Tráfego, nesta fase, constituir-se-á de:

      - a) Coleta de dados de tráfego existente
        - o Relatório técnico descritivo/justificativo
        - o Planilha de contagem volumétrica classificada



- Relatório dos resultados do número N
- Projeto Geométrico:

O Projeto Geométrico, nesta fase de Projeto Executivo, será elaborado a partir dos estudos topográficos realizados e deverá constituir-se de:

  - a) Texto contendo memória e justificativa completa;
  - b) Projeto em planta na escala 1:2000, ou maior, quando necessário para melhor visualização do projeto, contendo:
    - Eixo estaqueado de 20 m em 20 m, assinalando as estacas correspondentes aos quilômetros inteiros, bem como as estacas correspondentes às centenas de metros;
    - Apresentação dos locais com a necessidade de reassentamento manual de meio fio com material arrancado da pista;
    - Elementos cadastrais;
    - Interferências com instalações (luz, água, esgoto, fibra ótica, etc.); e
    - Acessos e terceiras faixas.
  - c) Projeto em perfil, nas escalas 1:2000 (H) e 1:200 (V), contendo:
    - Indicar a do projeto representando a superfície do greide da pavimentação no eixo da plataforma;
    - Eixo da rodovia em perfil, com cotas da superfície do greide de projeto;

O reassentamento manual de meio-fio foi determinado, a priori, como uma porcentagem de 10% da extensão total.
- Projeto de Execução de Capa Asfáltica:

O Projeto de execução de capa asfáltica, nesta fase, constituir-se-á de:

  - a) Resultado dos ensaios dos materiais para pavimentação
  - b) Resultados das dosagens de misturas asfálticas
  - c) Projeto em planta na escala 1:2000, ou maior, quando necessário para melhor visualização do projeto
  - d) Memória de cálculo dos quantitativos e distâncias de transportes dos serviços, materiais de pavimentação e quadro de consumo de materiais; e
  - e) Demais desenhos que elucidem o projeto.
- Projeto de Sinalização:

O Projeto de Sinalização, nesta fase, constituir-se-á de:

  - a) Descrição do Projeto de Sinalização
  - b) Planta contendo a localização e os tipos dos dispositivos de sinalização ao longo das vias, das interseções e dos acessos em projeto;
  - c) Planta contendo detalhes estruturais de montagem e fixação de pórticos, de placas, de sinais, de detalhes de sinalização horizontal, etc.;
  - d) Justificativa das soluções indicadas;
  - e) Memória de cálculo;
  - f) Memória descritiva;
  - g) Notas de Serviço



- h) Projeto de sinalização horizontal:
- Será composto por marcas longitudinais e transversais e por inscrições no pavimento, complementado por dispositivos auxiliares de segurança de trânsito.
  - Conterá as especificações de todos os materiais a empregar e serviços a executar, bem como apresentará quadros com os quantitativos por tipo de dispositivo, material e serviço.
- i) Projeto de sinalização vertical - O projeto de sinalização vertical conterá indicações, localização, dimensões e tipos de suporte, abrangendo os seguintes tipos de placas:
- Advertência;
  - Regulamentação;
  - Indicação (localidades);
  - Orientação (serviços);
  - Educativas
  - Apresentará o tipo de suporte de cada placa, tipo de fixação da placa no suporte, fundação do pórtico e semipórticos ou, se for o caso, fixação em muretas centrais ou laterais, ou outros dispositivos.
  - Todas as placas serão diagramadas com o intuito de determinar dimensões e auxiliar no processo construtivo. Serão informadas as alturas de letras e os tipos caixa maiúscula ou minúscula.

5.10.1.2. Para **pavimentação com CBUQ e pavimentação asfáltica em TSD**:

- Levantamento de dados
- Estudo Geotécnico

O Estudo Geotécnico, nesta fase, constituir-se-á de:

- a) Perfil geotécnico do subleito com sondagens espaçadas, conforme orientação da IS-206;
- b) Boletins de sondagem e ensaios geotécnicos do subleito;
- c) Texto contendo as características dos estudos realizados;
- d) Representação no perfil das características geotécnicas a serem escavados;
- e) Boletins de sondagem e ensaios geotécnicos para materiais de empréstimos e terraplenagem;
- f) Croquis com indicação das características e da localização das ocorrências de materiais (jazidas, pedreiras e areais);
- g) Resultados dos ensaios de dosagem de misturas de materiais de base e de sub-base;



- h) Resultados de eventuais dosagens de misturas asfálticas;
  - i) Folha-resumo de todos os ensaios efetuados;
  - j) Texto contendo a concepção dos estudos realizados.
- Estudos Topográficos
- O objetivo fundamental dos Estudos Topográficos nesta fase é a materialização no campo do eixo do projeto definitivo determinado em Termo de Referência. Para tanto devem ser realizados os seguintes serviços:
- a) Monografias das estações de referência pertencentes ao SGB e demais marcos de apoio implantados para o projeto;
  - b) Especificações dos equipamentos topográficos utilizados com seus respectivos certificados de calibração;
  - c) Representação gráfica em escala adequada nos formatos CAD (DWG) e Shapefile contendo plantas e perfis dos levantamentos planialtimétricos cadastrais, tais como locais de travessias, interseções, faixas de domínio etc;
  - d) Representação gráfica em formato CAD (DWG) e Shapefile do perfil da linha de locação;
  - e) Representação gráfica em formato CAD (DWG) e Shapefile dos levantamentos das ocorrências e deposição de materiais e cursos d'água;
  - f) Locação de pontos do eixo e bordo da rodovia existente que permita a sua perfeita identificação;
  - g) Indicação das coordenadas UTM ou geográficas de início e fim das vias, jazidas, pedreiras e areais.
- Estudo de Tráfego
- O Estudo de Tráfego, nesta fase, constituir-se-á de:
- a) Coleta de dados de tráfego existente
    - Relatório técnico descritivo/justificativo
    - Planilha de contagem volumétrica classificada
    - Relatório dos resultados do número N
- Projeto Geométrico
- O Projeto Geométrico, nesta fase de Projeto Executivo, será elaborado a partir dos estudos topográficos realizados e deverá constituir-se de:
- a) Texto contendo memória e justificativa completa;
  - b) Determinação das seções transversais do projeto, nas escalas 1:200 ou 1:100, contendo as seções do terreno, os taludes de cote e as saias de aterro;
  - c) Detalhamento dos elementos especiais do projeto, como retornos, acessos, terceiras faixas de tráfego, tapers de aceleração e desaceleração e demais elementos;



- d) Interferências com instalações (luz, água, esgoto etc);
  - e) Relatório de curvas do projeto: quadro de curvas horizontais e quadro de curvas verticais;
  - f) Convenções adotadas;
  - g) Projeto em planta na escala 1:2000, ou maior, quando necessário para melhor visualização do projeto, contendo:
    - o Eixo estaqueado de 20 m em 20 m, assinalando as estacas correspondentes aos quilômetros inteiros, bem como as estacas correspondentes às centenas de metros;
    - o Indicação dos azimutes dos alinhamentos;
    - o Composição de curvas horizontais;
    - o Elementos cadastrais;
    - o Corta-rios, caixas de empréstimos e outros dispositivos;
    - o Projeção dos offsets da rodovia e dos taludes de corte e aterro;
    - o Curvas de nível do terreno topográfico (equidistância de 1,00m);
    - o Malha de coordenadas;
    - o Interferências com instalações (luz, água, esgoto, fibra ótica, etc.); e
    - o Acessos e terceiras faixas.
  - h) Projeto em perfil, nas escalas 1:2000 (H) e 1:200 (V), contendo:
    - o Indicar a do projeto representando a superfície do greide da pavimentação no eixo da plataforma;
    - o As estacas serão numeradas para cada 1m e indicadas as percentagens e comprimentos das rampas, o comprimento das projeções horizontais das curvas de concordância vertical e o comprimento da flecha “e” das curvas de verticais;
    - o Sondagens e classificação dos solos apresentada no perfil geotécnico;
    - o Eixo da rodovia em perfil, com cotas da superfície do greide de projeto;
    - o Composição de curvas verticais e pontos notáveis, rampas e suas declividades;
  - i) Seções transversais típicas da plataforma:
    - o Serão levantadas e desenhadas as seções transversais-tipo da plataforma nas diversas características previstas para a rodovia em tangente e em curva.
- Projeto de Terraplenagem
- O Projeto de Terraplenagem, nesta fase, constituir-se-á de:
- a) Memória descritiva e justificativa do projeto elabora – textos, gráficos e quadros;
  - b) Cálculo de cubação do movimento de terra com a classificação dos materiais escavados;
  - c) Perfil geotécnico indicando a constituição do terreno;
  - d) Representação gráfica das seções transversais-tipo, em corte e em aterro, com indicação das inclinações dos taludes;
  - e) Planilhas de movimento de terra;



- f) Seções transversais de terraplenagem com indicação das inclinações dos taludes e da plataforma por estaca;
  - g) Plantas dos locais de empréstimos e bota-foras;
  - h) Diagrama da distribuição de terraplenagem;
  - i) Demais desenhos que elucidem o projeto; e
  - j) Notas de Serviço.
- Projeto de Drenagem
- O Projeto de Drenagem, nesta fase, constituir-se-á de:
- a) Texto contendo a concepção do projeto;
  - b) Discriminação de todos os serviços, das distâncias de transporte e das quantidades;
  - c) Planta esquemática da localização das obras de drenagem;
  - d) Planilhas e quadros;
  - e) Notas de Serviço;
- Projeto de Pavimentação
- O Projeto de Pavimentação, nesta fase, constituir-se-á de:
- a) Texto contendo o detalhamento das soluções de projeto, bem como as justificativas das soluções adotadas, devendo ser apresentadas as alternativas de espessura do pavimento adotadas e as respectivas características relacionadas que irão definir a solução mais viável;
  - b) Memória de cálculo dos quantitativos e distâncias de transportes dos serviços, materiais de pavimentação e quadro de consumo de materiais;
  - c) Gráfico de distribuição dos materiais e das espessuras das camadas;
  - d) Desenhos da seção transversal-tipo, em corte e em aterro, das pistas de rolamento, dos acostamentos, dos acessos e das áreas de instalações para operação da rodovia;
  - e) Desenho apresentando as seções transversais tipo em tangente e em curva e a sua variação longitudinal ao longo do trecho;
  - f) Planta detalhada de cada ocorrência, com curvas de nível de 1 m a 1 m, indicando a localização no trecho, com amarração precisa em relação ao eixo da rodovia, através de, no mínimo, dois marcos e posições dos furos de sondagens com a profundidade utilizável assinalada ao lado de cada furo, a área de exploração, o resumo estatístico das características do material, das faixas granulométricas e das informações do proprietário;
  - g) Linear de Ocorrência de Materiais de Pavimentação;
  - h) Demais desenhos que elucidem o projeto; e
  - i) Memória de cálculo do dimensionamento do pavimento.
- Projeto de Sinalização
- O Projeto de Sinalização, nesta fase, constituir-se-á de:
- a) Descrição do Projeto de Sinalização



- b) Planta contendo a localização e os tipos dos dispositivos de sinalização ao longo das vias, das interseções e dos acessos em projeto;
- c) Planta contendo detalhes estruturais de montagem e fixação de pórticos, de placas, de sinais, de detalhes de sinalização horizontal, etc.;
- d) Justificativa das soluções indicadas;
- e) Memória de cálculo;
- f) Memória descritiva;
- g) Notas de Serviço
- h) Projeto de sinalização horizontal:
  - o Será composto por marcas longitudinais e transversais e por inscrições no pavimento, complementado por dispositivos auxiliares de segurança de trânsito.
  - o Conterá as especificações de todos os materiais a empregar e serviços a executar, bem como apresentará quadros com os quantitativos por tipo de dispositivo, material e serviço.
- i) Projeto de sinalização vertical - O projeto de sinalização vertical conterá indicações, localização, dimensões e tipos de suporte, abrangendo os seguintes tipos de placas:
  - o Advertência;
  - o Regulamentação;
  - o Indicação (localidades);
  - o Orientação (serviços);
  - o Educativas
  - o Apresentará o tipo de suporte de cada placa, tipo de fixação da placa no suporte, fundação do pórtico e semipórticos ou, se for o caso, fixação em muretas centrais ou laterais, ou outros dispositivos.
  - o Todas as placas serão diagramadas com o intuito de determinar dimensões e auxiliar no processo construtivo. Serão informadas as alturas de letras e os tipos caixa maiúscula ou minúscula.

5.10.1.3. Para a **pavimentação em bloco intertravado de concreto**:

- Levantamento de dados
- Estudo Geotécnico

O Estudo Geotécnico, nesta fase, constituir-se-á de:

- a) Perfil geotécnico do subleito com sondagens espaçadas, conforme orientação da IS-206;
- b) Boletins de sondagem e ensaios geotécnicos do subleito;
- c) Texto contendo as características dos estudos realizados;
- d) Representação no perfil das características geotécnicas a serem escavados;



- e) Boletins de sondagem e ensaios geotécnicos para materiais de empréstimos e terraplenagem;
  - f) Croquis com indicação das características e da localização das ocorrências de materiais (jazidas, pedreiras e areais);
  - g) Folha-resumo de todos os ensaios efetuados;
  - h) Texto contendo a concepção dos estudos realizados.
- Estudos Topográficos

O objetivo fundamental dos Estudos Topográficos nesta fase é a materialização no campo do eixo do projeto definitivo determinado em Termo de Referência. Para tanto devem ser realizados os seguintes serviços:

- a) Monografias das estações de referência pertencentes ao SGB e demais marcos de apoio implantados para o projeto;
- b) Especificações dos equipamentos topográficos utilizados com seus respectivos certificados de calibração;
- c) Representação gráfica em escala adequada nos formatos CAD (DWG) e Shapefile contendo plantas e perfis dos levantamentos planialtimétricos cadastrais, tais como locais de travessias, interseções, faixas de domínio etc;
- d) Representação gráfica em formato CAD (DWG) e Shapefile do perfil da linha de locação;
- e) Representação gráfica em formato CAD (DWG) e Shapefile dos levantamentos das ocorrências e deposição de materiais e cursos d'água;
- f) Locação de pontos do eixo e bordo da rodovia existente que permita a sua perfeita identificação;
- g) Indicação das coordenadas UTM ou geográficas de início e fim das vias, jazidas, pedreiras e areais.

– Estudos de Tráfego

O Estudo de Tráfego, nesta fase, constituir-se-á de:

- a) Coleta de dados de tráfego existente;
- b) Relatório técnico descritivo/justificativo;
- c) Planilha de contagem volumétrica classificada;
- d) Relatório dos resultados do número N.

– Projeto geométrico

O Projeto Geométrico, nesta fase de Projeto Executivo, será elaborado a partir dos estudos topográficos realizados e deverá constituir-se de:

- a) Texto contendo memória e justificativa completa;
- b) Interferências com instalações (luz, água, esgoto etc);
- c) Projeto em planta na escala 1:2000, ou maior, quando necessário para melhor visualização do projeto, contendo:



- Eixo estaqueado de 20 m em 20 m, assinalando as estacas correspondentes aos quilômetros inteiros, bem como as estacas correspondentes às centenas de metros;
  - Elementos cadastrais;
  - Projeção dos offsets da rodovia e dos taludes de corte e aterro;
  - Curvas de nível do terreno topográfico (equidistância de 1,00m);
  - Malha de coordenadas;
  - Interferências com instalações (luz, água, esgoto, fibra ótica, etc.); e
  - Acessos e terceiras faixas.
- d) Projeto em perfil, nas escalas 1:2000 (H) e 1:200 (V), contendo:
- Indicar a do projeto representando a superfície do greide da pavimentação no eixo da plataforma;
  - Sondagens e classificação dos solos apresentada no perfil geotécnico;
  - Eixo da rodovia em perfil, com cotas da superfície do greide de projeto;
- e) Seções transversais típicas da plataforma:
- Serão levantadas e desenhadas as seções transversais-tipo da plataforma nas diversas características previstas para a rodovia em tangente e em curva.
- Projeto de Terraplenagem
- O Projeto de Terraplenagem, nesta fase, constituir-se-á de:
- a) Memória descritiva e justificativa do projeto elabora – textos, gráficos e quadros;
  - b) Cálculo de cubação do movimento de terra com a classificação dos materiais escavados;
  - c) Perfil geotécnico indicando a constituição do terreno;
  - d) Planilhas de movimento de terra;
  - e) Plantas dos locais de empréstimos e bota-foras;
  - f) Diagrama da distribuição de terraplenagem;
  - g) Demais desenhos que elucidem o projeto; e
  - h) Notas de Serviço.
- Projeto de Drenagem
- O Projeto de Drenagem, nesta fase, constituir-se-á de:
- a) Texto contendo a concepção do projeto;
  - b) Discriminação de todos os serviços, das distâncias de transporte e das quantidades;
  - c) Planta esquemática da localização das obras de drenagem;
  - d) Planilhas e quadros;
  - e) Notas de Serviço.
- Projeto de Pavimentação
- O Projeto de Pavimentação, nesta fase, constituir-se-á de:
- a) Memória de cálculo dos quantitativos e distâncias de transportes dos serviços, materiais de pavimentação e quadro de consumo de materiais;



- b) Gráfico de distribuição dos materiais e das espessuras das camadas;
  - c) Desenho apresentando as seções transversais tipo;
  - d) Linear de Ocorrência de Materiais de Pavimentação;
  - e) Demais desenhos que elucidem o projeto; e
  - f) Memória de cálculo do dimensionamento do pavimento.
- Projeto de Sinalização
- O Projeto de Sinalização, nesta fase, constituir-se-á de:
- a) Descrição do Projeto de Sinalização;
  - b) Planta contendo a localização e os tipos dos dispositivos de sinalização ao longo das vias, das interseções e dos acessos em projeto;
  - c) Planta contendo detalhes estruturais de montagem e fixação de pórticos, de placas, de sinais, de detalhes de sinalização horizontal, etc.;
  - d) Justificativa das soluções indicadas;
  - e) Memória de cálculo;
  - f) Memória descritiva;
  - g) Notas de Serviço
  - h) Projeto de sinalização horizontal:
    - Será composto por marcas longitudinais e transversais e por inscrições no pavimento, complementado por dispositivos auxiliares de segurança de trânsito;
    - Conterá as especificações de todos os materiais a empregar e serviços a executar, bem como apresentará quadros com os quantitativos por tipo de dispositivo, material e serviço.
  - i) Projeto de sinalização vertical - O projeto de sinalização vertical conterá indicações, localização, dimensões e tipos de suporte, abrangendo os seguintes tipos de placas:
    - Advertência;
    - Regulamentação;
    - Indicação (localidades);
    - Orientação (serviços);
    - Educativas;
    - Apresentará o tipo de suporte de cada placa, tipo de fixação da placa no suporte, fundação do pórtico e semipórticos ou, se for o caso, fixação em muretas centrais ou laterais, ou outros dispositivos;
    - Todas as placas serão diagramadas com o intuito de determinar dimensões e auxiliar no processo construtivo. Serão informadas as alturas de letras e os tipos caixa maiúscula ou minúscula.

#### 5.10.1.4. Orçamento da Obra

A planilha orçamentária do Projeto Executivo deverá ter os seus quantitativos e serviços ajustados de acordo com as necessidades técnicas locais, inclusive a distância média de transporte (DMT), que a priori foi considerada de 10 km, desde que tecnicamente justificado.

#### 5.10.1.5. Volumes Componentes



O Projeto Executivo deve ser composto dos volumes discriminados a seguir:

a) Volume 1 - Relatório do Projeto e Documentos para Licitação

Este volume deve conter uma síntese dos serviços a executar, os documentos necessários para a licitação, informações para a elaboração do Plano de Execução da Obra e as Especificações pertinentes aos serviços a serem executados. Apresentado em tamanho A4.

b) Volume 2 - Projeto de Execução

Este volume deve conter plantas, listagens de serviços, projetos-tipo, seções transversais e demais informações de interesse para a execução do projeto. Apresentado em tamanho A3.

c) Volume 3 - Memória Justificativa

Este volume deve reunir todas as metodologias que possibilitaram a definição das soluções a serem adotadas para os diversos itens de serviços. Deve apresentar, também, todos os estudos realizados que, de alguma forma, orientaram as tomadas de decisões com relação às soluções adotadas.

Apresentado em tamanho A4.

d) Volume 3A - Estudos Geotécnicos

Este volume deve reunir todas as informações de campo e de laboratório, inerentes, areais e pedreiras utilizadas no projeto. Portanto, deve apresentar o estudo completo realizado e nas ocorrências de materiais para drenagem e pavimentação, incluindo os boletins de sondagens, os resultados dos ensaios, os croquis das ocorrências de materiais e o resumo das análises estatísticas realizadas.

Apresentado em tamanho A4.

e) Volume 3C – Notas de Serviço e Cálculo de Volumes

Este volume deve apresentar as Notas de Serviço e Cálculo de Volumes para a rodovia projetada.

Apresentado em tamanho A4.

f) Volume 4 - Orçamento e Plano de Execução da Obra

Este volume deve apresentar o demonstrativo de quantidades, distâncias médias de transporte, consumo de materiais, plano de execução da obra, resumo dos preços, o demonstrativo do orçamento e as composições de preços unitários.

Apresentado em tamanho A4.

## 5.10.2. Controle Tecnológico

### 5.10.2.1. Competirá à empresa contratada o controle tecnológico indicado nas especificações vigentes do DNIT referente aos serviços executados, sendo possível enfatizar:

- a) O controle de qualidades dos materiais empregados na camada do pavimento;
- b) A execução dos ensaios geotécnicos na pista e no laboratório;



- c) A execução de ensaios de caracterização de todos os materiais betuminosos e de concreto a serem utilizados na obra, inclusive os materiais provenientes de jazidas, areias etc;
- d) A análise de todos os ensaios realizados na obra e os controles efetuados, indicando: a localização, resultados, controles estatísticos e as respectivas medidas corretivas necessárias;
- e) O controle de compactação na camada de revestimento do pavimento projetado;
- f) A execução de ensaios para verificação da irregularidade longitudinal do pavimento;
- g) Demais ensaios que se façam necessários pelos parâmetros exigidos em projeto.

5.10.2.2. Competirá à Codevasf acompanhar a realização do controle tecnológico de materiais e processos construtivos utilizados no empreendimento, executados pela contratada, verificando a conformidade dos mesmos, exigindo que estes sejam realizados dentro das normas técnicas e executados por empresas ou profissionais devidamente qualificados.

#### 5.10.2.3. Aspectos de Controle de Qualidade

##### 5.10.2.3.1. Cabe à contratada:

- a) Responsabilizar-se pelo controle de qualidade dos serviços executados na obra;
- b) Manter instalados e em plenas condições de operação, em local próprio da contratada, os laboratórios necessários e suficientes para manter o controle tecnológico adequado de todos os serviços executados na obra. Quando ocorrer redução do ritmo das obras ou de paralização total, a contratada deverá compatibilizar sua mão de obra e equipamentos, de forma a se manter o equilíbrio econômico-financeiro de seu contrato durante todo o período de execução das obras.

##### 5.10.2.3.2. Cabe à Codevasf:

- a) Analisar e atualizar, a cada medição da contratada, os planos de controle tecnológico. A criação e atualização serão balizadas pelo planejamento das frentes de serviço da contratada e também no cronograma físico-financeiro atualizado;
- b) Minutar ordem de paralização, a ser expedida pela fiscalização da Codevasf, para qualquer serviço que esteja sendo executado diferentemente das normas, manuais e especificações, comprometendo a excelência da qualidade, a economicidade, a razoabilidade, a impessoalidade e a transparência da gestão pública. Corrigida a irregularidade, minutar ordem de reinício do serviço. Em ambos os casos, deverá ser dada ciência ao Gestor de Contrato, imediatamente após a constatação e/ou solução da irregularidade constatada.

#### 5.10.3. Plano de Execução da Obra

5.10.4. Os serviços serão dimensionados como PRODUTOS, definidos em CONTRATO (CT) específico, com respectiva(s) nota(s) de empenho de despesa, e com a definição e quantificação dos PRODUTOS vinculados aquele CONTRATO.

5.10.5. O dimensionamento de execução do CONTRATO será determinado pela Codevasf via Ordem de Serviço (OS), no qual constarão os PRODUTOS a serem executados,



incluindo a planilha orçamentária (com respectivos quantitativos e preços), cronograma físico-financeiro, data de início e término da obra, e especificações técnicas detalhadas para a execução de um ou mais PRODUTOS.

- 5.10.6. Os PRODUTOS são passíveis de subdivisão ou agrupamento com anuência da Codevasf.
- 5.10.7. No ANEXO 4 está apresentado a Planilha Orçamentária e Cronograma Físico-Financeiro.

## 6. CONDIÇÕES DE PARTICIPAÇÃO

- 6.1. **Condições gerais:** poderão participar da presente licitação licitantes do ramo, pertinente com o objeto desta licitação, isoladamente, que atendam às exigências do TR e seus anexos.
- 6.2. **Consórcios:** Não será permitida a participação de pessoas jurídicas organizadas sob a forma de CONSÓRCIO, considerando que o objeto é um serviço de engenharia comum e não possui alta complexidade que demande diversas especialidades ou que exijam licitantes de ramos distintos, conforme justificativas apresentadas no ANEXO 1 – Detalhamento das Justificativas.
- 6.3. **Cooperativas:** Não será permitida a participação de pessoas jurídicas organizadas sob a forma de COOPERATIVAS uma vez que não se enquadra o objeto da licitação de contrato de mão de obra para execução sob a forma de cooperados, não havendo a necessidade de permissão de participação de licitantes na forma de cooperativa, conforme estabelece a IN 5/2017, conforme justificativas apresentadas no ANEXO 1 – Detalhamento das Justificativas.
- 6.4. **Subcontratação:** Será permitida a SUBCONTRATAÇÃO dos serviços deste TR. No entanto, não poderão ser objeto de subcontratação as parcelas de maior relevância e consideradas principais do objeto, mas tão-somente aquelas que possam ser entendidas como atividades auxiliares, conforme justificativas apresentadas no ANEXO 1 – Detalhamento das Justificativas.
- 6.5. **Participação de Microempresas e Empresas de Pequeno Porte:** Poderão participar desta licitação em condições diferenciadas, na forma prevista na Lei Complementar nº 123, de 14 de dezembro de 2006 e Decreto nº 8.536 de 6/10/2015, alterado pelo Decreto nº 10.273/2020.
- 6.6. **Participação de Empresas Estrangeiras:** Poderão participar nas mesmas condições das empresas nacionais. Será permitida a participação de empresas estrangeira, desde que tenham representação legal no Brasil, com poderes expressos para receber citação e responder administrativa ou judicialmente, e que atendam ao disposto no Código Civil Brasileiro.

## 7. VISITA AOS LOCAL DE PARTICIPAÇÃO

- 7.1. **Visita aos locais:** A visita aos locais de prestação dos serviços **NÃO será obrigatória.** É exigida a declaração de ciência que os serviços poderão ser executados em diversos municípios do estado do Rio Grande do Norte. Os interessados deverão estar cientes das dificuldades de dimensionamento dos dados não fornecidos pela Codevasf, pois tais aspectos não poderão ser avocados, no desenrolar dos trabalhos, como motivo para alteração do contrato a ser estabelecido.



- 7.1.1. É de inteira responsabilidade da PROPONENTE a verificação das dificuldades e dimensionamento dos dados necessários à apresentação da Proposta. A não verificação dessas dificuldades não poderá ser avocada no desenrolar dos trabalhos como fonte de alteração dos termos contratuais estabelecidos.
- 7.1.2. Os custos de visita aos locais dos serviços correrão por exclusiva conta da PROPONENTE.
- 7.1.3. A PROPONENTE ao encaminhar a proposta, estará declarando que está ciente da abrangência dos municípios passíveis de execução dos serviços e que possui uma avaliação dos problemas futuros. Entende-se que os custos propostos cobrirão quaisquer dificuldades decorrentes da localização dos estudos/serviços.
- 7.1.4. Em caso de dúvidas sobre as visitas aos locais onde serão executados os serviços, solicitação de informações e esclarecimento de dúvidas a PROPONENTE deverá entrar em contato com a Gerência de Concessões (AD/GCO) nos telefones (61) 2028-4533, (61) 2028-3465, (61) 2028-4502, (61) 2028-4570, (61) 2028-4411 ou (61) 2028-4777.

## **8. PROPOSTA**

- 8.1. A Proposta Financeira deverá ser firme e precisa, limitada rigorosamente ao objeto desta licitação, e não poderá conter condições ou alternativas ou quantitativos não previstas neste TR e seus anexos constitutivos.
- 8.2. A Proposta Financeira constitui-se dos seguintes documentos:
  - 8.2.1. Planilha de Custos da Proposta da Proponente (ANEXO 5) com todos os seus itens, devidamente preenchida, com clareza e sem rasuras, conforme a Planilha de Custos do Orçamento de Referência (ANEXO 4), que é parte integrante deste Termo de Referência, observando-se os preços unitários orçados pela Codevasf, nos quais deverá ser incidido linearmente o percentual de desconto ofertado pela proponente conforme inciso I do art. 54 da Lei nº 13.030, de 30/6/2016, e no caso dos itens onde não seja possível aplicar o mesmo desconto dos demais itens, por motivos matemáticos, deverá ser aplicado desconto superior.
    - 8.2.1.1. Junto com a proposta, a Planilha de Custos da Proposta da Proponente deverá ser apresentada em meio eletrônico (Microsoft Excel ou software livre), sem proteção do arquivo, objetivando facilitar a conferência da mesma.
    - 8.2.1.2. As Planilhas de Custos Resumida e Detalhada deverão ser preenchidas e assinadas por profissional competente, conforme os Artigos 13 e 14 da Lei 5194/1966.
    - 8.2.1.3. Não poderão ser apresentados preços unitários diferenciados para um mesmo serviço, no mesmo item (Lote).
  - 8.2.2. A melhor proposta classificada deverá preencher os formulários próprios de composição de preços unitários, ofertados por item e subitem, com clareza e sem rasuras, vedada a utilização de unidades genéricas ou indicadas como verba.
    - 8.2.2.1. A planilha de composição de preços unitários deverá ser apresentada também em meio eletrônico (Microsoft Excel ou software livre), sem proteção do arquivo, objetivando facilitar a conferência da mesma.
    - 8.2.2.2. Apresentar a planilha de composição de preços unitários em conformidade com a Planilha de Custos da Proposta.
    - 8.2.2.3. Na composição de preços unitários de mão de obra, observar os pisos salariais



normativos da categoria correspondente, fixados por lei, dissídio coletivo, acordos ou convenções coletivas de trabalho do (s) município (s) onde ocorrerá (ão) o (s) serviço (s), ou, quando esta abranger mais de um município.

- 8.2.2.4. Na composição de preços unitários deve estar incluso o custo do fator de empolamento previsto para os serviços. Em nenhum caso será aplicado ou pago à empresa coeficientes/valores a título de empolamento do material.
- 8.2.2.5. No caso de existirem itens de serviços repetidos na Planilha de Custos da Proposta, será necessário apresentar apenas uma composição de preços unitários, referenciando os itens aos quais a composição pertence, sendo necessário entregar as referidas composições na mesma ordem e com os mesmos nomes dos serviços constantes das planilhas, devendo estar devidamente assinadas por profissional competente, conforme os Artigos 13 e 14 da Lei 5194/1966;
- 8.2.2.6. As composições de custos unitários poderão ser verificadas quanto à adequação ao projeto, cabendo à comissão solicitar a compatibilidade da composição de custo unitário ao projeto.
- 8.2.3. Detalhamento dos Encargos Sociais.
  - 8.2.3.1. Deve ser descrito os Encargos Sociais distintos para mensalistas e outro para horista.
- 8.2.4. Detalhamento do BDI
  - 8.2.4.1. Um quadro para os serviços, sob pena de desclassificação da proposta;
  - 8.2.4.2. No preenchimento dos Quadros – Detalhamento do BDI, a licitante deverá considerar todos os impostos, taxas e tributos, conforme previsto na legislação vigente, ou seja, aplicado sobre o preço de venda dos serviços de engenharia;
  - 8.2.4.3. Deverá ser considerado na apresentação da proposta, o BDI com ISS de 3,0% (três por cento). Como os serviços abrangem municípios distintos, o valor do pagamento será ajustado de acordo com o ISS do município ao qual serão realizados os serviços;
  - 8.2.4.4. Não poderão ser considerados no Detalhamento do BDI, bem como na Planilha de Custos da Proposta do Licitante, os tributos considerados personalíssimos: Imposto de Renda Pessoa Jurídica – IRPJ e a Contribuição Social Sobre o Lucro Líquido – CSLL;
  - 8.2.4.5. No detalhamento do BDI, não deverá constar do item “Despesas Financeiras” a previsão de despesas relativas aos dissídios;
  - 8.2.4.6. Os custos referentes aos serviços de Administração Local e de Manutenção do Canteiro (AM) não poderão ser considerados como despesas indiretas e, portanto, não deverão constar do BDI. A licitante deverá apresentar um montante global específico para os serviços de “AM” na Planilha de Custos da Proposta do Licitante, onde deverão estar contemplados os itens transporte de pessoal, mão de obra, ferramentas, medicina e segurança do trabalho, seguros, alimentação do pessoal, veículos e equipamentos, outros materiais diversos, controle tecnológico, comunicação e energia, etc., devendo observar os quantitativos mínimos necessários ao atendimento do escopo deste TR.
- 8.2.5. Cronograma Físico-Financeiro dos itens da Planilha de Custos da Proposta da Proponente, obedecendo às atividades e prazos, com quantitativos previstos mês a mês, observando o prazo estabelecido para a execução dos serviços, conforme estabelecido neste TR.
- 8.3. A Proposta deverá ser datada e assinada pelo representante legal da PROPONENTE, com o valor global evidenciado em separado na 1ª folha da proposta, em algarismo e



por extenso, baseado nos quantitativos dos serviços e fornecimentos descritos na Planilha de Custos da Proposta da Proponente (**ANEXO 5**), nela incluídos todos os impostos e taxas, emolumentos e tributos, leis, encargos sociais e previdenciários, lucro, despesas indiretas, custos relativos à mão de obra, ao transporte de ferramentas e equipamentos necessários à sua execução até o local da execução dos serviços de engenharia. No caso de omissão das referidas despesas, considerar-se-ão inclusas no valor global ofertado.

- 8.4. A proponente deverá prever todos os acessos necessários para permitir a chegada dos equipamentos e materiais no local de execução dos serviços de engenharia, avaliando-se todas as suas dificuldades, pois os eventuais custos decorrentes de qualquer serviço para melhoria destes acessos correrão por conta da CONTRATADA.
- 8.5. A proponente deverá utilizar, sempre que possível, nos valores propostos, mão de obra, materiais, tecnologias e matérias primas existentes no local da execução dos serviços de engenharia, desde que não se produzam prejuízos à eficiência na execução do objeto e que seja respeitado o limite do orçamento estimado para a contratação.
- 8.6. A Codevasf não se desobriga do fornecimento de água, energia elétrica ou quaisquer outros serviços necessários à execução dos serviços.

## 9. DOCUMENTAÇÃO DE HABILITAÇÃO

- 9.1. Para a qualificação técnica, as LICITANTES deverão apresentar:
  - 9.1.1. Registro ou inscrição da empresa no Conselho Regional de Engenharia e Agronomia (Crea) ou Conselho de Arquitetura e Urbanismo (CAU), demonstrando o ramo de atividade pertinente e compatível com o objeto deste Termo de Referência, conforme legislação vigente.
  - 9.1.2. Declaração de Conhecimento do Local de Execução dos Serviços (conforme ANEXO 2) informando que tem conhecimento do local onde serão executados os serviços de engenharia, emitida pelo próprio licitante, assinada pelo(s) o(s) Responsável(is) Técnico(s) ou Representante Legal.
  - 9.1.3. Comprovação de **capacidade técnica-operacional** da EMPRESA, representado por Atestado(s) expedido(s) por pessoas jurídicas de direito público ou privado, **comprovando a execução** das “parcelas de maior relevância e valor significativo” ao “objeto da licitação” ou “serviços com características semelhantes”, respeitando a Súmula 263 do TCU.
    - 9.1.3.1. Define-se como “objeto da licitação”: a execução de capa asfáltica com CBUQ, com espessura de aproximadamente 5 cm; a execução de pavimentação asfáltica com CBUQ, com espessura de 5 cm, com sub-base e base de 15 cm; a execução de pavimentação asfáltica em TSD e sub-base e base de 15 cm; a execução de pavimentação em bloco intertravado de concreto, com sub-base e base de 15 cm. As pavimentações devem ocorrer em vias públicas e executadas com técnicas construtivas semelhantes ou superiores às requeridas neste TR
    - 9.1.3.2. O critério de medição para os materiais será por preço unitário (tonelada).
    - 9.1.3.3. Define-se como “serviços com características semelhantes”: obras de pavimentação flexível (CAUQ **ou** CBUQ) **ou** semi-rígido **ou** rígido, com técnicas construtivas semelhantes ou superiores às requeridas neste TR.
    - 9.1.3.4. Define-se como “parcelas de maior relevância e de valor significativo” o seguinte



serviço e quantitativo mínimo para cada lote, conforme discriminado abaixo:

a) **Lote 1: Execução de Capa Asfáltica com CBUQ:**

- Execução de pavimentação: 9.576 toneladas.

b) **Lote 2: Pavimentação asfáltica com CBUQ:**

- Construção de pavimento asfáltico ou rígido: 6.048 toneladas; **E**
- Execução de base ou sub-base: 7.560 m<sup>3</sup>; **E**
- Construção de meio-fio ou de dispositivo de drenagem: 7.200 m.

c) **Lote 3: Pavimentação asfáltica em TSD:**

- Construção de pavimento asfáltico: 79.800 m<sup>2</sup>; **E**
- Execução de base ou sub-base: 11.970 m<sup>3</sup>; **E**
- Construção de meio-fio ou de dispositivo de drenagem: 11.400 m.

d) **Lote 4: Pavimentação em bloco intertravado de concreto:**

- Construção de pavimento: 63.000 m<sup>2</sup>; **E**
- Execução de base ou sub-base: 9.450 m<sup>3</sup>; **E**
- Construção de meio-fio ou de dispositivo de drenagem: 9.000 m.

9.1.3.4.1. Os quantitativos das parcelas de maior relevância e de valor significativo foram estabelecidos como sendo 30% da construção de pavimento e de execução de base ou sub-base e de 15% do serviço de construção de meio-fio ou dispositivo de drenagem.

9.1.3.5. Para o cálculo dos quantitativos totais mínimos, é permitida a soma dos quantitativos unitários de vários atestados.

9.1.3.6. O(s) Atestado(s) devem ser acompanhado(s) da(s) respectiva(s):

a) Certidão(ões) de Acervo Técnico (CAT) do(s) profissional(is) responsável(is) à época expedida(s) pelo Crea ou CAU da região onde os serviços foram executados;

**OU**

b) Anotação(ões) de Responsabilidade(s) Técnica(s) do(s) profissional(is) responsável(is) pela obra vinculado(s) no(s) referido(s) atestado(s) e contrato de serviços entre a empresa licitante e a pessoa jurídica de direito público ou privado que emitiu o atestado.

9.1.3.7. Deverão constar do(s) atestado(s) ou certidão(ões), em destaque, os seguintes dados:

- Local de execução;
- Nome da contratante e da contratada;
- Nome do(s) responsável(eis) técnico(s), seu(s) título(s) profissional(is) e números de registro(s); e
- Relação dos serviços executados;

9.1.3.8. Em caso de apresentação de Atestado de desempenho emitido em favor de consórcio do qual ele tenha feito parte, se o atestado ou o contrato de constituição do consórcio não identificar a atividade desempenhada por cada consorciado individualmente, serão



adotados os seguintes critérios na avaliação de sua qualificação técnica:

- a) Caso o atestado tenha sido emitido em favor de consórcio homogêneo, todas as experiências atestadas serão reconhecidas para cada uma das licitantes consorciadas, na proporção quantitativa de sua participação no consórcio;
- b) Caso o atestado tenha sido emitido em favor de consórcio heterogêneo, as experiências atestadas deverão ser reconhecidas para cada consorciado de acordo com os respectivos campos de atuação.

9.1.4. Comprovação de **capacidade técnica-profissional** do Responsável Técnico da LICITANTE, representado por Atestado de Responsabilidade Técnica (ART), devidamente registrado no Crea ou CAU, acompanhado da respectiva Certidão de Acervo Técnico (CAT), comprovando a execução das “parcelas de maior relevância e valor significativo”, referidas no item 9.1.3.4, ao “objeto da licitação” ou “serviços similares”.

9.1.4.1. O Responsável Técnico deve ser pertencente ao quadro permanente da PROPONENTE, na data da entrega da proposta, com a apresentação de comprovação de vínculo, no qual será aceito como comprovação:

- a) Empregado: carteira de trabalho ou contrato de trabalho;
- b) Autônomo: contrato de prestação de serviço;
- c) Dirigente ou sócio: ato constitutivo da empresa;
- d) Os comprovantes para o caso de o Responsável Técnico ser Empregado ou Autônomo poderão ser substituídos por declaração de contratação futura com anuência por escrito do profissional.

9.1.4.2. Durante a execução do CONTRATO o profissional indicado como Responsável Técnico pode ser substituído por profissional de experiência equivalente ou superior, desde que aprovado previamente pela Codevasf.

9.1.4.3. No caso de duas ou mais licitantes apresentarem atestados de um mesmo profissional como Responsável Técnico, como comprovação de qualificação técnica, ambas serão inabilitadas.

9.2. Para a qualificação econômico-financeira, as LICITANTES deverão apresentar:

9.2.1. Registro de capital social mínimo no valor de 10% (dez por cento) do valor orçado pela Codevasf, por item (lote).

## 10. REFERÊNCIA DE PREÇOS E DOTAÇÃO ORÇAMENTÁRIA

10.1. Valor de Referência: O valor estimado para a contratação dos serviços de engenharia, objeto deste Termo de Referência, é de R\$ 99.619.219,09 (noventa e nove milhões, seiscentos e dezenove mil, duzentos e dezenove reais e nove centavos), referente ao quantitativo total estimado em 910.000 m<sup>2</sup> (com dimensões de 130 km de extensão por 7 m de largura), com data-base de outubro/2022. Dividido nos seguintes lotes:

– Lote 1: Execução de **Capa Asfáltica com CBUQ**:

Valor total de R\$ 24.297.094,74 (vinte e quatro milhões, duzentos e noventa e sete mil, noventa e quatro reais e setenta e quatro centavos), referente ao quantitativo estimado de 266.000 m<sup>2</sup> (com dimensões de 38 km de extensão por 7 m de largura) e valor unitário de R\$ 91,34 por m<sup>2</sup>;



– **Lote 2: Pavimentação asfáltica com CBUQ:**

Valor total de R\$ 25.349.386,65 (vinte e cinco milhões, trezentos e quarenta e nove mil, trezentos e oitenta e seis reais e sessenta e cinco centavos), referente ao quantitativo estimado de 168.000 m<sup>2</sup> (com dimensões de 24 km de extensão por 7 m de largura) e valor unitário de R\$ 150,89 por m<sup>2</sup>;

– **Lote 3: Pavimentação asfáltica em TSD:**

Valor total de R\$ 25.384.127,83 (vinte e cinco milhões, trezentos e oitenta e quatro mil, cento e vinte e sete reais e oitenta e três centavos), referente ao quantitativo estimado de 266.000 m<sup>2</sup> (com dimensões de 38 km de extensão por 7 m de largura) e valor unitário de R\$ 95,43 por m<sup>2</sup>;

– **Lote 4: Pavimentação em bloco intertravado de concreto:**

Valor total de R\$ 24.588.609,87 (vinte e quatro milhões, quinhentos e oitenta e oito mil, seiscentos e nove reais e oitenta e sete centavos), referente ao quantitativo estimado de 210.000 m<sup>2</sup> (com dimensões de 30 km de extensão por 7 m de largura) e valor unitário de R\$ 117,09 por m<sup>2</sup>;

- 10.2. Estão inclusos no valor acima, o BDI, os encargos sociais, as taxas, os impostos e os emolumentos. Os quantitativos e os preços de referência da Codevasf para os itens necessários à execução do objeto constam no ANEXO 4 - PLANILHA DE CUSTOS DO ORÇAMENTO DE REFERÊNCIA, parte integrante deste Termo de Referência.
- 10.3. O valor estimado para a contratação foi elaborado com base no Sistema Nacional de Pesquisa de Custos e Índices da Construção Civil (Sinapi/RN) e o Sistema de Custos Referenciais de Obras (SICRO/RN), respectivamente, e cotações de mercado, s/desoneração, atendendo ao disposto no Decreto nº 7.983, de 8/4/2013, já inclusos o BDI, encargos sociais, taxas, impostos e emolumentos.
- 10.4. No valor de referência foram consideradas as seguintes taxas BDI, Encargos Sociais e Despesas Fiscais:
- a) Despesas Fiscais: ISS = 3,0 %; PIS = 0,65 %; COFINS = 3,0%  
Observações: os percentuais descritos são aplicáveis sobre o PREÇO, observar correção para aplicação sobre CUSTO na Planilha. Foi considerado para efeito de cálculo do valor médio o percentual de 50% do valor do ISS. Foi considerada a tributação sob “Regime de Incidência cumulativa”. Conforme parágrafo 182 e 186.
- b) Encargos Sociais: 112,51% Horista; 70,80% Mensalista.
- c) BDI: 23,39% para serviços e 15% para aquisição e transporte de insumos betuminosos
- 10.5. Dotação Orçamentária: As indicações para as despesas orçamentárias para a contraprestação dos serviços serão definidas na etapa de formalização do CONTRATO, conforme Art. 7º, § 2º, do Decreto 7.892 de 23/1/2013.

## 11. PRAZO DE EXECUÇÃO E DE VIGÊNCIA

- 11.1. O prazo para vigência do SRP será de 12 (doze) meses.



- 11.1.1. O prazo de vigência dos contratos firmados a partir do presente SRP será a partir da data de emissão da Ordem de Serviço, contado em dias consecutivos, com prazo de execução do objeto de 12 (doze) meses.
- 11.1.2. A formalização do início da execução das atividades será mediante Ordem de Serviço, devidamente assinada pela autoridade competente.
- 11.2. O início das obras será condicionado à obtenção da anuência ambiental, conforme legislação do órgão ambiental competente.

## 12. FORMAS E CONDIÇÕES DE PAGAMENTO

- 12.1. Os pagamentos dos serviços de engenharia serão efetuados em reais, com base nas medições mensais conforme o que foi efetivamente executado no período, e contra a apresentação da Fatura/Notas Fiscais, devidamente atestada pela fiscalização da Codevasf, formalmente designada, e do respectivo Boletim de Medição referente ao mês de competência, observando-se o disposto nos subitens seguintes:
- 12.1.1. A Codevasf somente pagará a CONTRATADA pelos serviços efetivamente executados, com base nos preços integrantes da proposta aprovada e, caso aplicável, a incidência de reajustamento e reequilíbrio econômico financeiro e atualização financeira.
- 12.1.2. Somente serão pagos os materiais e equipamentos instalados, assentados e utilizados, mediante atesto pelo fiscal do contrato.
- 12.1.3. Nos preços apresentados pela empresa deverão estar incluídos todos os custos diretos e indiretos para a execução dos serviços, de acordo com as condições previstas no Edital e seus anexos, constituindo-se na única remuneração possível de ser atribuída pelos trabalhos contratados e executados.
- 12.2. O pagamento da instalação do canteiro, mobilização e desmobilização será no valor apresentado na proposta da Licitante, respeitando o valor máximo constante no ANEXO 4 - PLANILHA DE CUSTOS DO ORÇAMENTO DE REFERÊNCIA que integra o presente TR da seguinte forma:
- a) Instalação do canteiro devidamente instalado e de acordo com o cronograma físico-financeiro proposto. Pagar-se-á somente um canteiro por município.
- b) Mobilização: serão medidos e pagos proporcionalmente ao efetivamente realizado;
- c) Desmobilização: após a total desmobilização, comprovada pela fiscalização;
- 12.3. Administração Local e Manutenção de Canteiro (AM) – será pago conforme o percentual de serviços executados (execução física) no período, conforme a fórmula abaixo, limitando-se ao recurso total destinado para o item, sendo que ao final do serviço o item será pago 100%.

$$\%AM = \frac{\text{Valor da Medição Sem AM}}{\text{Valor do Contrato Sem AM}}$$

- 12.3.1. Administração Local e Manutenção de Canteiro (AM) terá como unidade, na Planilha de Custos, a medida “global”, e será pago mensalmente o valor absoluto, com no máximo duas casas decimais, oriundo do produto entre o percentual da fórmula supracitada e o valor total da “AM”.



- 12.4. O cronograma físico-financeiro apresentado pela licitante deve atender as exigências deste TR e ser entendido como primeira estimativa de evento dos serviços objeto desta licitação. Com base nesse cronograma de licitação, será ajustado um cronograma de execução de acordo com a programação física e financeira existente por ocasião da emissão da ordem de serviço, ou durante a execução do contrato, desde que devidamente autuado em processo, contemporâneo à sua ocorrência (Art. 81 da Lei nº 13.303/2016).

### 13. REAJUSTAMENTO

- 13.1. Os preços permanecerão válidos por um período de um ano, contados da data de apresentação da proposta. Após este prazo serão reajustados aplicando-se a seguinte fórmula (desde que todos os índices tenham a mesma data base) para cada um dos lotes:

– **Lote 1: Execução de Capa Asfáltica com CBUQ**

$$R = V \cdot (0,93594 \cdot \frac{(I_{p1} - I_{p0})}{I_{p0}} + 0,00817 \cdot \frac{(I_{d1} - I_{d0})}{I_{d0}} + 0,05589 \cdot \frac{(I_{incc1} - I_{incc0})}{I_{incc0}})$$

– **Lote 2: Pavimentação asfáltica com CBUQ**

$$R = V \cdot (0,80746 \cdot \frac{(I_{p1} - I_{p0})}{I_{p0}} + 0,06579 \cdot \frac{(I_{d1} - I_{d0})}{I_{d0}} + 0,01117 \cdot \frac{(I_{t1} - I_{t0})}{I_{t0}} + 0,11558 \cdot \frac{(I_{incc1} - I_{incc0})}{I_{incc0}})$$

– **Lote 3: Pavimentação asfáltica em TSD**

$$R = V \cdot (0,71571 \cdot \frac{(I_{p1} - I_{p0})}{I_{p0}} + 0,10403 \cdot \frac{(I_{d1} - I_{d0})}{I_{d0}} + 0,01766 \cdot \frac{(I_{t1} - I_{t0})}{I_{t0}} + 0,16260 \cdot \frac{(I_{incc1} - I_{incc0})}{I_{incc0}})$$

– **Lote 4: Pavimentação em bloco intertravado de concreto**

$$R = V \cdot (0,85118 \cdot \frac{(I_{p1} - I_{p0})}{I_{p0}} + 0,08479 \cdot \frac{(I_{d1} - I_{d0})}{I_{d0}} + 0,01439 \cdot \frac{(I_{t1} - I_{t0})}{I_{t0}} + 0,04964 \cdot \frac{(I_{incc1} - I_{incc0})}{I_{incc0}})$$

Onde:

R é o valor do reajustamento procurado;

V é o valor contratual a ser reajustado;

$I_{p1}$  é o índice da pavimentação correspondente ao mês do aniversário da proposta;

$I_{p0}$  é o índice inicial da pavimentação correspondente ao mês de apresentação da proposta;

$I_{d1}$  é o índice da drenagem correspondente ao mês do aniversário da proposta;

$I_{d0}$  é o índice inicial da drenagem correspondente ao mês de apresentação da proposta;

$I_{t1}$  é o índice da terraplenagem correspondente ao mês do aniversário da proposta;

$I_{t0}$  é o índice inicial da terraplenagem correspondente ao mês de apresentação da proposta;



$I_{incc1}$  é o índice nacional da construção civil (INCC) correspondente ao mês do aniversário da proposta;

$I_{incc0}$  é o índice nacional da construção civil (INCC) inicial da mão de obra correspondente ao mês de apresentação da proposta.

- 13.1.1. Os índices a serem considerados no reajustamento serão extraídos das tabelas publicadas na revista Conjuntura Econômica, editada pela Fundação Getúlio Vargas, correspondente à coluna 37 da FGV – Pavimentação, cód. AO157972.
- 13.1.2. Os índices a serem considerados no reajustamento serão extraídos das tabelas publicadas na revista Conjuntura Econômica, editada pela Fundação Getúlio Vargas, correspondente à coluna 39A da FGV – Drenagem, cód. 1002385.
- 13.1.3. Os índices a serem considerados no reajustamento serão extraídos das tabelas publicadas na revista Conjuntura Econômica, editada pela Fundação Getúlio Vargas, correspondente à coluna 38 da FGV – Terraplenagem, cód. AO157956.
- 13.1.4. Os índices a serem considerados no reajustamento serão extraídos das tabelas publicadas na revista Conjuntura Econômica, editada pela Fundação Getúlio Vargas, correspondente à coluna 6 da FGV – Índice Nacional de Custo da Construção (INCC), cód. 160868.
- 13.2. Observado o disposto no item 12.1, a variação do índice de reajustamento será calculada *pro rata die*, respeitado o período de execução do objeto do contrato.
- 13.3. Caso haja mudança de data base nestes índices, deve-se primeiro calcular o valor do índice na data base original utilizando-se a seguinte fórmula:

$$I_{DB1}^{Mês2} = \frac{I_{DB2}^{Mês2} \times I_{DB1}^{Mês1}}{100}$$

Onde:

$I_{DB1}^{Mês2}$  = Valor desejado. Índice do mês de reajuste com data base original.

$I_{DB2}^{Mês2}$  = Índice do mês de reajuste com a nova data base.

$I_{DB1}^{Mês1}$  = Índice do mês em que mudou a tabela, na data base original.

## 14. FISCALIZAÇÃO

- 14.1. A fiscalização dos serviços será feita por empregado formalmente designado, a quem compete verificar se a CONTRATADA está executando os trabalhos, observando o contrato e os documentos que o integram e competências definidas no Manual de Contrato.
- 14.2. Fica assegurado aos técnicos da Codevasf o direito de a seu exclusivo critério, acompanhar, fiscalizar e participar, total ou parcialmente, diretamente ou por meio de terceiros, da execução dos serviços prestados pela CONTRATADA, com livre acesso ao local de trabalho para obtenção de quaisquer esclarecimentos julgados necessários à execução dos serviços.
- 14.3. Participar da Reunião de Partida entre as partes envolvidas, Codevasf e CONTRATADA, onde serão definidos todos os detalhes do Plano de Trabalho e dar-se-á o “*start up*” da execução dos serviços.
- 14.4. Acompanhar a execução dos serviços objeto do contrato, “*in loco*”, como representante da Codevasf, de forma a garantir o cumprimento do que foi pactuado, observando para que não haja subcontratação de serviços referentes às parcelas de



maior relevância e consideradas principais do objeto.

- 14.5. Esclarecer dúvidas ou fornecer informações solicitadas pelo preposto/representante da CONTRATADA ou, quando não estiverem sob sua alçada, encaminhá-las a quem compete.
- 14.6. Checar se a CONTRATADA disponibilizou as instalações, equipamentos e recursos humanos previstos para a execução dos serviços.
- 14.7. Acompanhar a elaboração do “*as built*” (como construído) ao longo da execução dos serviços, quando couber.
- 14.8. Tratar diretamente com a equipe de apoio à fiscalização contratada pela Codevasf, quando houver, exigindo atuação em conformidade com o instrumento do contrato, cobrando a presença de técnicos no local da prestação dos serviços, emissão de relatórios, boletins ou outros documentos que se façam necessários ao fiel cumprimento do objeto.
- 14.9. Solicitar da CONTRATADA a relação de empregados contratados e terceirizados, com as seguintes informações: nome completo, cargo ou função, valor do salário, número do RG e do CPF.
- 14.10. Informar ao titular da unidade orgânica demandante e ao gestor de contrato sobre o andamento dos serviços, por meio do Relatório de Acompanhamento Físico – RAF.
- 14.11. Efetuar os registros e ocorrências diariamente no Diário da Obra.
- 14.12. Determinar a reparação, correção, remoção, reconstrução ou substituição, às expensas da CONTRATADA, no total ou em parte, dos serviços nos quais forem detectados vícios, defeitos ou incorreções resultantes da execução ou dos materiais empregados.
- 14.13. Acompanhar o cumprimento, pela CONTRATADA, do cronograma físico-financeiro pactuado, encaminhando ao gestor de contrato, quando houver, ou ao titular da unidade orgânica demandante, eventuais pedidos de modificações, substituições de materiais e equipamentos, solicitados pela CONTRATADA.
- 14.14. Estabelecer prazo para correção de eventuais pendências na execução do contrato e informar ao gestor de contrato, quando houver, ou ao titular da unidade orgânica, ocorrências que possam gerar dificuldades à conclusão dos serviços ou em relação a terceiros, cientificando-a da possibilidade de não conclusão do objeto na data aprazada, com as devidas justificativas.
- 14.15. Rejeitar, no todo ou em parte, serviço ou fornecimento executado em desacordo com o instrumento contratual.
- 14.16. Notificar a CONTRATADA sobre quaisquer ocorrências encontradas em desconformidade com as cláusulas contratuais, sempre por escrito, com prova de recebimento da notificação.
- 14.17. Manter em arquivo organizado memória de cálculo dos quantitativos de serviços executados e os consequentes boletins de medição.
- 14.18. Atestar as notas fiscais e encaminhá-las ao gestor de contrato, quando houver, ou ao titular da unidade orgânica demandante, para providências quanto ao pagamento.
- 14.19. Receber, analisar, emitir parecer e encaminhar ao gestor de contrato, quando houver, ou ao titular da unidade orgânica demandante, para providências, os pedidos de reajuste/repactuação e reequilíbrio econômico financeiro.



- 14.20. Manter controle sobre o prazo de vigência do instrumento contratual sob sua responsabilidade e encaminhar processo ao gestor de contrato, quando houver, ou ao titular da unidade orgânica demandante, no caso de solicitação de prorrogação do prazo de vigência contratual.
- 14.21. Analisar e emitir nota técnica referente aos pedidos de prorrogação de prazos, de interrupções na execução do objeto, de serviços extraordinários, de modificações no projeto ou alterações relativas à qualidade, à segurança e outras, de modo a subsidiar a decisão final pela autoridade competente.
- 14.22. Informar à unidade de finanças, mediante Termo de Encerramento Físico – TEF, quanto ao término da execução dos serviços, para providências no sentido de liberação da garantia contratual em favor da CONTRATADA.
- 14.23. Receber as etapas dos serviços ou fornecimentos mediante medições precisas e de acordo com as regras contratuais.
- 14.24. Informar ao gestor de contrato, quando houver, ou ao titular da unidade orgânica demandante as ocorrências relacionadas à execução do contrato que ultrapassem a sua competência de atuação, objetivando a regularização das faltas ou defeitos observados.
- 14.25. Receber provisoriamente as aquisições e serviços sob sua responsabilidade, mediante recibo ou Termo Circunstanciado, quando não for designada comissão de recebimento ou outro empregado.
- 14.26. Acompanhar e cobrar da CONTRATADA a execução de planos ou programas ambientais, quando houver, bem como o cumprimento das condicionantes da licença ambiental, também quando houver, tomando providências para minimizar impactos de acidentes ambientais.
- 14.27. Realizar vistorias no local de execução dos serviços e verificar sua conformidade com as normas aplicáveis e com as orientações técnicas, indicações de segurança e uso de Equipamentos de Proteção Individual – EPIs.
- 14.28. Acompanhar a execução dos serviços, verificando a correta utilização quantitativa e qualitativa dos materiais e equipamentos empregados, com a finalidade de zelar pela manutenção da qualidade adequada.
- 14.29. Cabe à Fiscalização verificar a ocorrência de fatos para os quais haja sido estipulada qualquer penalidade contratual. A Fiscalização informará ao setor competente quanto ao fato, instruindo o seu relatório com os documentos necessários, e em caso de multa, a indicação do seu valor.
- 14.30. A ação e/ou omissão, total ou parcial, da Fiscalização não eximirá a CONTRATADA da integral responsabilidade pela execução do objeto deste contrato.
- 14.31. A Fiscalização deverá verificar, periodicamente, no decorrer da execução do CONTRATO, se a CONTRATADA mantém, em compatibilidade com as obrigações assumidas, todas as condições de habilitação e qualificação exigidas na licitação, comprovada mediante consulta ao SICAF, CADIN ou certidões comprobatórias.

## **15. RECEBIMENTO DEFINITIVO DOS SERVIÇOS**

- 15.1. Para a finalização dos trabalhos e, respectiva emissão, por parte da Codevasf, do Termo de Encerramento Físico (TEF) e do Atestado de Capacidade Técnica, além da



liberação da caução contratual, a CONTRATADA deverá executar todos os serviços descritos no TR, conforme o projeto executivo elaborado e as especificações técnicas estabelecidas pela Codevasf.

- 15.2. Após o término dos serviços objeto deste TR, a CONTRATADA requererá à FISCALIZAÇÃO o seu recebimento provisório, que deverá ocorrer no prazo de até 15 (quinze) dias da data de sua solicitação por escrito, mediante termo circunstanciado assinado pelas partes.
  - 15.2.1. Na hipótese da necessidade de correção, será estabelecido pela FISCALIZAÇÃO um prazo, para que a CONTRATADA, às suas expensas, complemente, refaça ou substitua os serviços rejeitados.
- 15.3. Após o recebimento provisório do objeto pela FISCALIZAÇÃO, será designado Servidor ou Comissão para o recebimento definitivo do objeto, que deverá ocorrer no prazo de até 90 (noventa) dias da data de sua designação, ou vistoria que comprove a adequação do objeto aos termos contratuais, mediante termo circunstanciado assinado pelas partes.
  - 15.3.1. Na hipótese da necessidade de correção, o Servidor ou Comissão estabelecerá um prazo para que a CONTRATADA, às suas expensas, complemente, refaça ou substitua os serviços rejeitados.
- 15.4. O recebimento provisório ou definitivo não exclui a responsabilidade civil pela solidez e segurança do serviço, nem ético-profissional pela perfeita execução do contrato, dentro dos limites estabelecidos neste Termo de Referência, por parte da CONTRATADA.
- 15.5. Na hipótese de o termo circunstanciado ou a verificação não serem, respectivamente, lavrado ou procedida dentro dos prazos fixados, reputar-se-ão como realizados, desde que comunicados à Administração nos 15 (quinze) dias anteriores à exaustão dos mesmos.
- 15.6. Os ensaios, testes e demais provas exigidas por normas técnicas oficiais para a boa execução do objeto do contrato correm por conta da CONTRATADA.
- 15.7. A Codevasf rejeitará, no todo ou em parte, obra, serviço ou fornecimento executado em desacordo com o contrato.
- 15.8. Aceitos e aprovados os serviços, será emitido o Termo de Encerramento Físico (TEF), que deverá ser assinado por representante autorizado da CONTRATADA, possibilitando a liberação da garantia.
- 15.9. O Termo de Encerramento Físico de Contrato (TEF) está condicionado à emissão de Laudo Técnico pela Codevasf sobre todos os serviços executados.
- 15.10. Após a emissão do Termo de Encerramento Físico (TEF), o Diretor ou Gerente-Executivo da Área correspondente, no caso de contratos firmados pela Sede, ou o Superintendente Regional, para os contratos firmados pelas Superintendências Regionais, emitirá, caso solicitado, o Atestado de Capacidade Técnica declarando a qualidade e o desempenho dos serviços prestados pela Contratada.
- 15.11. A CONTRATADA entende e aceita que o pleno cumprimento do estipulado neste item é condicionante para:
  - a) Emissão do Termo de Encerramento Físico (TEF);
  - b) Emissão do Atestado de Capacidade Técnica;



c) Liberação da Caução Contratual.

15.12. A última fatura de serviços somente será encaminhada para pagamento após a emissão do Termo de Encerramento Físico do Contrato (TEF), que deverá ser anexado ao processo de liberação e pagamento.

## **16. RESPONSABILIDADE AMBIENTAL E SEGURANÇA DO TRABALHO**

16.1. A CONTRATADA deverá atender à legislação pertinente à proteção da integridade física e da saúde dos trabalhadores durante a realização dos serviços, conforme dispõe a Lei nº 6.514 de 22/12/1977, Portaria nº 3.214, de 8/6/1978, que deverá:

16.1.1. Cumprir e fazer cumprir as Normas Regulamentadoras de Segurança e Medicina do Trabalho – NRs, pertinentes à natureza dos serviços a serem desenvolvidos;

16.1.2. Elaborar o Programa de Controle Médico de Saúde Ocupacional - PCMSO, além do Programa de Gerenciamento de Riscos - PGR nos casos previstos nas NR-18 e NR-9;

16.1.3. Constituir e manter os Serviços Especializados em Engenharia de Segurança do Trabalho - SESMT conforme dimensionamento disposto no Quadro II da NR-4.

16.2. Critérios de Sustentabilidade Ambiental

16.2.1. A Contratada deverá executar os serviços de engenharia em conformidade com a Licença Ambiental e o respectivo estudo ambiental, quando couber, em função da legislação vigente no local de execução dos serviços.

16.2.2. Na execução dos serviços será exigido o pleno atendimento da Instrução Normativa SLTI/MP nº 1/2010, onde a CONTRATADA deverá adotar as seguintes providências:

16.2.3. Deverá ser priorizado o emprego de mão de obra, materiais, tecnologias e matérias-primas de origem local para execução, conservação e operação das obras públicas.

16.2.4. Os resíduos sólidos reutilizáveis e recicláveis devem ser acondicionados adequadamente e de forma diferenciada, para fins de disponibilização à coleta seletiva.

16.2.5. Otimizar a utilização de recursos e a redução de desperdícios e de poluição, através das seguintes medidas, dentre outras:

a) Racionalizar o uso de substâncias potencialmente tóxicas ou poluentes;

b) Substituir as substâncias tóxicas por outras atóxicas ou de menor toxicidade;

c) Usar produtos de limpeza e conservação de superfícies e objetos inanimados que obedeçam às classificações e especificações determinadas pela Anvisa;

d) Racionalizar o consumo de energia (especialmente elétrica) e adotar medidas para evitar o desperdício de água tratada;

16.2.6. Fornecer aos empregados os equipamentos de segurança que se fizerem necessários, para a execução de serviços;

16.2.7. Respeitar as Normas Brasileiras - NBR publicadas pela Associação Brasileira de Normas Técnicas sobre resíduos sólidos;

16.2.8. Desenvolver ou adotar manuais de procedimentos de descarte de materiais potencialmente poluidores, dentre os quais:

16.2.8.1. As sobras dos materiais poluentes, CAP-Cimento Asfáltico de Petróleo, EAI-Emulsão Asfáltica para a Imprimação e CM30 devem ser separados e acondicionados em



recipientes adequados para destinação específica, conforme disciplina normativa vigente.

16.2.9. A CONTRATADA deverá observar as diretrizes, critérios e procedimentos para a gestão dos resíduos da construção civil estabelecidos na Lei nº 12.305, de 2010 – Política Nacional de Resíduos Sólidos, Resolução nº 307, de 5/7/2002, do Conselho Nacional de Meio Ambiente – Conama, e Instrução Normativa SLTI/MPOG nº 1, de 19/1/2010, nos seguintes termos:

- a) O gerenciamento dos resíduos originários da contratação deverá obedecer às diretrizes técnicas e procedimentos do Plano Municipal de Gestão de Resíduos da Construção Civil e do Plano de Gerenciamento de Resíduos da Construção Civil apresentado ao órgão competente, conforme o caso;
- b) Nos termos dos artigos 3º e 10º da Resolução Conama nº 307, de 5/7/2002, a CONTRATADA deverá providenciar a destinação ambientalmente adequada dos resíduos da construção civil originários da contratação, obedecendo, no que couber, aos seguintes procedimentos:
  - Resíduos Classe A (reutilizáveis ou recicláveis como agregados): deverão ser reutilizados ou reciclados na forma de agregados ou encaminhados a aterro de resíduos Classe A de preservação de material para usos futuros;
  - Resíduos Classe B (recicláveis para outras destinações): deverão ser reutilizados, reciclados ou encaminhados a áreas de armazenamento temporário, sendo dispostos de modo a permitir a sua utilização ou reciclagem futura;
  - Resíduos Classe C (para os quais não foram desenvolvidas tecnologias ou aplicações economicamente viáveis que permitam a sua reciclagem/recuperação): deverão ser armazenados, transportados e destinados em conformidade com as normas técnicas específicas;
  - Resíduos Classe D (perigosos, contaminados ou prejudiciais à saúde): deverão ser armazenados, transportados e destinados em conformidade com as normas técnicas específicas.
  - Em nenhuma hipótese a CONTRATADA poderá dispor os resíduos originários da contratação aterros de resíduos domiciliares, áreas de “bota fora”, encostas, corpos de água, lotes vagos e áreas protegidas por Lei, bem como em áreas não licenciadas.
  - Para fins de fiscalização do fiel cumprimento do Plano de Gerenciamento de Resíduos da Construção Civil, conforme o caso, a CONTRATADA comprovará, sob pena de multa, que todos os resíduos removidos estão acompanhados de Controle de Transporte de Resíduos, em conformidade com as normas da Agência Brasileira de Normas Técnicas - ABNT, ABNT NBR nºs 15.112, 15.113, 15.114, 15.115 e 15.116, de 2004.

16.2.10. Nos termos do artigo 33, inciso IV, da Lei nº 12.305/2010 – Política Nacional de Resíduos Sólidos e Resolução Conama nº 362, de 23/6/2005, a CONTRATADA deverá efetuar o recolhimento e o descarte adequado do óleo lubrificante usado ou contaminado originário da contratação, bem como de seus resíduos e embalagens, obedecendo aos seguintes procedimentos:

- a) Recolher o óleo lubrificante usado ou contaminado, armazenando-o em recipientes adequados e resistentes a vazamentos e adotando as medidas necessárias para evitar que venha a ser misturado com produtos químicos, combustíveis, solventes,



água e outras substâncias que inviabilizem sua reciclagem, conforme artigo 18, incisos I e II, da Resolução Conama nº 362, de 23/6/2005 e legislação correlata;

- b) Providenciar a coleta do óleo lubrificante usado ou contaminado recolhido, através de empresa coletora devidamente autorizada e licenciada pelos órgãos competentes, ou entregá-lo diretamente a um revendedor de óleo lubrificante acabado no atacado ou no varejo, que tem obrigação de recebê-lo e recolhê-lo de forma segura, para fins de sua destinação final ambientalmente adequada, conforme artigo 18, inciso III e § 2º, da Resolução Conama nº 362, de 23/6/2005, e legislação correlata;
- c) Exclusivamente quando se tratar de óleo lubrificante usado ou contaminado não reciclável, dá-lhe a destinação final ambientalmente adequada, devidamente autorizada pelo órgão ambiental competente, conforme artigo 18, inciso VII, da Resolução Conama nº 362, de 23/6/2005, e legislação correlata.

16.2.11. A CONTRATADA deverá comprovar a adoção de práticas de desfazimento sustentável ou reciclagem dos bens que forem inservíveis para o processo de reutilização.

## **17. OBRIGAÇÕES DA CONTRATADA**

17.1. A CONTRATADA deverá apresentar à Codevasf antes do início dos trabalhos, os seguintes documentos:

17.1.1. Identificação da área para construção de canteiro de obra e “layout” das instalações e edificações previstas, bem como área para implantação do laboratório de ensaios de campo, quando for o caso.

17.1.2. Plano de trabalho detalhado para os serviços propostos e respectivas metodologias de execução, devendo ser complementado com desenhos, croquis ou gráficos elucidativos das fases de implantação, respeitando os prazos parcial e final para execução dos serviços. Na formulação do plano de trabalho proposto a CONTRATADA deverá considerar, necessariamente, as diretrizes, recomendações e exigências previstas no Plano de Controle Ambiental e outros Planos Ambientais decorrentes e o esquema organizacional da CONTRATADA para execução dos serviços.

17.1.3. Com base no pleno conhecimento das condições locais a CONTRATADA deverá apresentar declaração de procedência dos materiais a serem utilizados, tais como: areia, brita, pedra, indicando, quando não especificado no projeto básico, sua localização e distância de transporte posto obra, inclusive quanto ao fornecimento de água para manutenção do canteiro. É obrigatória a comprovação da regularidade ambiental para exploração dos materiais nas áreas apresentadas, conforme legislação vigente.

17.1.4. Auxiliar na regularização ambiental das localidades onde serão realizados os serviços, elaborando documentos necessários e protocolando nos órgãos competentes com anuência da Codevasf.

17.1.5. Planejamento em meio eletrônico, no formato MS Project ou software similar, demonstrando todas as etapas previstas para a execução do objeto contratado.



- 17.1.6. Cronograma físico-financeiro, detalhado e adequado ao Plano de Trabalho referido na alínea acima, em até 30 dias após emissão da Ordem de Serviço, sob pena de sanções administrativas.
- 17.1.7. As Anotações de Responsabilidade Técnica – ARTs referentes ao objeto do contrato e especialidades pertinentes, nos termos da Lei nº. 6.496/77, juntamente com o registro dos responsáveis técnicos pelos serviços objeto desta licitação, conforme Resolução nº 1.025 de 30/10/2009.
- 17.2. Manter, durante toda a execução do CONTRATO, todas as condições de habilitação e qualificação exigidas, em compatibilidade com as obrigações por ela assumidas e manter situação regular junto ao Cadastro Informativo de Créditos do Setor Público Federal – CADIN, conforme disposto no Artigo 6º da Lei nº 10.522, de 19 de julho de 2002.
- 17.3. Apresentar-se sempre que solicitada, através do seu Responsável Técnico e/ou Coordenador dos trabalhos, nos escritórios da Codevasf em Brasília/DF ou Superintendências Regionais.
- 17.4. Acatar as orientações da Codevasf, notadamente quanto ao cumprimento das Normas Internas, de Segurança e Medicina do Trabalho.
- 17.5. Assumir a inteira responsabilidade pelo transporte interno e externo do pessoal e dos insumos até o local dos serviços e fornecimentos.
- 17.6. Utilização de pessoal experiente, bem como de equipamentos, ferramentas e instrumentos adequados para a boa execução dos serviços.
- 17.7. Colocar tantas frentes de serviços quantos forem necessários (mediante anuência prévia da fiscalização), para possibilitar a perfeita execução dos serviços de engenharia dentro do prazo contratual.
- 17.8. Responsabilizar-se pelo fornecimento de toda a mão de obra, sem qualquer vinculação empregatícia com a Codevasf, bem como todo o material necessário à execução dos serviços objeto do contrato.
- 17.9. Responsabilizar-se por todos os ônus e obrigações concernentes à legislação tributária, trabalhista, securitária, previdenciária, e quaisquer encargos que incidam sobre os materiais e equipamentos, os quais, exclusivamente, correrão por sua conta, inclusive o registro do serviço contratado junto ao Crea ou CAU do local de execução dos serviços de engenharia.
- 17.10. A CONTRATADA deve assegurar e facilitar o acesso da Fiscalização, aos serviços e a todos os elementos que forem necessários ao desempenho de sua missão.
- 17.11. Promover a substituição dos profissionais integrantes da equipe técnica somente quando caracterizada a superveniência das situações de caso fortuito ou força maior, sendo que a substituição deverá ser feita por profissional de perfil técnico equivalente ou superior e mediante prévia autorização da Codevasf.
- 17.12. A CONTRATADA deverá conceder livre acesso aos seus documentos e registros contábeis, referentes ao objeto da licitação, para os servidores ou empregados do órgão ou entidade da Codevasf e dos órgãos de controle interno e externo.
- 17.13. Caso a CONTRATADA seja registrada em região diferente daquela em que serão executados os serviços objeto deste TR, deverá apresentar visto, novo registro ou dispensa de registro, em conformidade com disposto nos arts. 5º, 6º e 7º da Resolução Confea nº 1.121 de 13/12/2019.



- 17.14. A CONTRATADA será responsável por quaisquer acidentes de trabalho referentes a seu pessoal que venham a ocorrer por conta do serviço contratado e/ou por ela causado a terceiros.
- 17.15. Desfazer e corrigir os serviços rejeitados pela Fiscalização dentro do prazo estabelecido pela mesma, arcando com todas as despesas necessárias.
- 17.16. Caberá à CONTRATADA obter e arcar com os gastos de todas as licenças e franquias, pagar encargos sociais e impostos municipais, estaduais e federais que incidirem sobre a execução dos serviços.
- 17.17. Assumir toda a responsabilidade pela execução dos serviços contratados perante a Codevasf e terceiros, na forma da legislação em vigor, bem como por danos resultantes do mau procedimento, dolo ou culpa de empregados ou prepostos seus, e ainda, pelo fiel cumprimento das leis e normas vigentes, mantendo a Codevasf isenta de quaisquer penalidades e responsabilidades de qualquer natureza pela infringência da legislação em vigor, por parte da CONTRATADA.
- 17.18. A CONTRATADA será responsável, perante a Codevasf, pela qualidade do total dos serviços, bem como pela qualidade dos relatórios/documentos gerados, no que diz respeito à observância de normas técnicas e códigos profissionais.
- 17.19. A CONTRATADA deverá tomar todas as providências para proteger o meio ambiente, nos âmbitos interno e externo ao local de execução dos serviços, obedecendo às instruções advindas da Fiscalização, além de evitar danos e aborrecimentos às pessoas e/ou propriedades privadas ou públicas.
- 17.20. A CONTRATADA deverá investir em medidas de promoção da ética e de prevenção da corrupção que contribuam para um ambiente mais íntegro, ético e transparente no setor privado e em suas relações como o setor público, comprometendo-se a atuar contrariamente a quaisquer manifestações de corrupção, atuando junto a seus fornecedores e parceiros privados a também conhecer e cumprir as previsões da Lei nº 12.846/2013 e do Decreto nº 8.420/15, abstendo-se, ainda, de cometer atos tendentes a lesar a Administração Pública, denunciando a prática de irregularidades que tiver conhecimento por meios dos canais de denúncias disponíveis.
- 17.21. A CONTRATADA entende e aceita que é condicionante para na execução dos serviços de engenharia, objeto da presente licitação, atender ainda às seguintes normas complementares:
- 17.21.1. Códigos, leis, decretos, portarias e normas federais, estaduais e municipais, inclusive normas de concessionárias de serviços públicos, e as normas técnicas da Codevasf.
- 17.21.2. Normas técnicas da ABNT, do INMETRO e do DNIT, principalmente no que diz respeito aos requisitos mínimos de qualidade, utilidade, resistência e segurança.
- 17.21.3. Atendimento a todas as condicionantes ambientais das licenças, quando couber.
- 17.22. Manter em local visível no canteiro de obras cópia da Anuência Ambiental, se houver, caso contrário, cópia da legislação de dispensa do referido documento.
- 17.23. Atendimento às condicionantes ambientais necessárias à obtenção das Licenças do Empreendimento, emitidas pelo órgão competente, relativas à execução dos serviços, quando couber.
- 17.23.1. Ao final dos serviços as instalações do canteiro de obra deverão ser demolidas e as áreas devidamente recuperadas, conforme as recomendações básicas para a proteção ambiental.



- 17.23.2. Realizar e executar o Plano de Recuperação Ambiental de Áreas Degradadas (PRAD) das áreas onde forem realizadas intervenções em função dos serviços, quando couber.
- 17.23.3. Os serviços/fornecimentos contratados deverão ser executados em total conformidade com a legislação ambiental vigente em todas as esferas e com o cumprimento dos atos administrativos ambientais inerentes ao empreendimento em questão, mediante observância dos termos e registros sistemáticos, como forma de comprovar a execução.
- 17.23.4. A contratada deverá emitir um relatório mensal específico acerca da regularidade ambiental do empreendimento, demonstrando a fiel observância das licenças e atos administrativos ambientais correlatos, bem como de toda a legislação ambiental vigente.
- 17.24. Manter no local dos serviços durante todo o período de execução em regime permanente no mínimo 1 (um) técnico de segurança do trabalho, portador de comprovação de registro profissional expedido pelo Ministério do Trabalho e Emprego e caso necessário disponibilizar outros profissionais, conforme disposto na NR4.
- 17.25. Todas as despesas para a realização dos serviços de controle tecnológico e medições, tais como os equipamentos de topografia, dos laboratórios de controle tecnológico de geotecnia e concreto, inclusive manutenção e pessoal de apoio e execução, deverão estar contempladas na proposta no preço estabelecido para a instalação e manutenção do canteiro de obras, sendo que ao final dos serviços todos os equipamentos serão devolvidos à CONTRATADA.
- 17.26. Submeter à aprovação da fiscalização os protótipos ou amostras dos materiais e equipamentos a serem aplicados nos serviços de engenharia objeto do contrato, inclusive os traços dos concretos a serem utilizados.
- 17.27. Salvo disposições em contrário que constem do termo de contrato, os ensaios, testes, exames e provas exigidos por normas técnicas oficiais para a boa execução do objeto correrão por conta da CONTRATADA e, para garantir a qualidade dos serviços, deverão ser realizados em laboratórios aprovados pela fiscalização.
- 17.28. Responsabilizar-se por todos e quaisquer danos causados às estruturas, construções, instalações elétricas, cercas, equipamentos, etc., existentes no local ou decorrentes da execução do objeto desta licitação, bem como pelos danos que vier causar à Codevasf e a terceiros.
- 17.29. Exercer a vigilância e proteção de todos os materiais e equipamentos no local dos serviços, inclusive dos barracões e instalações.
- 17.30. Todos os acessos necessários para permitir à chegada dos equipamentos e materiais no local de execução dos serviços deverão ser previstos, avaliando-se todas as suas dificuldades, pois os custos decorrentes de qualquer serviço para melhoria destes acessos correrão por conta da CONTRATADA.
- 17.31. No momento da desmobilização, para a liberação da última parcela, faz-se necessário a apresentação da certidão de quitação de débitos, referente as despesas com água, energia, telefone, taxas, impostos e quaisquer outros tributos que venham a ser cobrados.
- 17.32. A CONTRATADA deverá apresentar em até cinco dias após a emissão da Ordem de Serviço um Preposto, aceito pela Codevasf, no local do serviço, para representá-la na



execução do objeto contratado, sob pena de sanções administrativas.

- 17.33. A CONTRATADA deverá comunicar à Fiscalização toda a mobilização de pessoal e equipamentos, quando da chegada ao local dos serviços, a qual deverá ser devidamente anotada no Diário de Obras, para acompanhamento e controle da Codevasf.
- 17.34. O cronograma de implantação deverá ser atualizado antes do início efetivo dos serviços de engenharia, em função do planejamento previsto pela CONTRATADA e dos fornecimentos de responsabilidade da Codevasf, e atualizado/revisado periodicamente conforme solicitação da fiscalização.
- 17.35. Durante a execução dos serviços, caberá à CONTRATADA instalar e manter no local dos serviços 1 (uma) placa de identificação dos serviços de engenharia conforme Lei nº 5.194/1966 e Resolução Confea nº 407 de 9/8/1996.
- 17.36. A placa de identificação dos serviços deve ser no padrão definido pela Codevasf e em local por ela indicado, cujo modelo encontra-se na publicação Instruções para a Preparação de Placas de Obras Públicas, anexas aos TR, independente das exigidas pelos órgãos de fiscalização de classe – Anexo 7.
- 17.37. Obter junto à Prefeitura Municipal correspondente o alvará de construção e, se necessário, o alvará de demolição, na forma das disposições em vigor.
- 17.38. Manter no local dos serviços de engenharia um Diário de Ocorrências, no qual serão feitas anotações diárias referentes ao andamento dos serviços, qualidade dos materiais, mão de obra, etc., como também, reclamações, advertências e principalmente problemas de ordem técnica que requeiram solução por uma das partes. Este diário, devidamente rubricado pela Fiscalização e pela CONTRATADA em todas as vias, ficará em poder da Codevasf após a conclusão dos serviços de engenharia.
- 17.39. Obedecer às normas de higiene e prevenção de acidentes, a fim de garantir a salubridade e a segurança nos acampamentos e nos canteiros de serviços.
- 17.40. Responder financeiramente, sem prejuízo de outras medidas que possam ser adotadas por quaisquer danos causados à União, Estado, município ou terceiros, em razão da execução dos serviços de engenharia.
- 17.41. Fazer com que os componentes da equipe de mão de obra operacional (operários) exerçam as suas atividades, devidamente uniformizados, em padrão único (farda) e fazendo uso dos equipamentos de segurança requeridos para as atividades desenvolvidas, em observância à legislação pertinente.
- 17.42. Manter no local dos serviços de engenharia uma pasta com todos os documentos previstos e necessários para execução do objeto (ARTs, anuências ambientais, projeto básico, alvarás, etc).
- 17.43. A contratada será responsável, na forma da Lei, por quaisquer danos ou prejuízos provenientes de vícios e/ou defeitos decorrentes do serviço contratado.
- 17.43.1. Correrão por conta da contratada as despesas que tiverem de ser feitas, por ela ou pela Codevasf, para reparação desses danos ou prejuízos.

## **18. OBRIGAÇÕES DA CODEVASF**

- 18.1. Exigir da CONTRATADA o cumprimento integral deste CONTRATO.
- 18.2. Esclarecer as dúvidas que lhe sejam apresentadas pela CONTRATADA, através de



correspondências protocoladas.

- 18.3. Fiscalizar e acompanhar a execução do objeto do CONTRATO.
- 18.4. Expedir por escrito, as determinações e comunicações dirigidas a CONTRATADA, determinando as providências necessárias à correção das falhas observadas.
- 18.5. Rejeitar todo e qualquer serviço inadequado, incompleto ou não especificado e estipular prazo para sua retificação.
- 18.6. Emitir parecer para liberação das faturas, receber as obras e serviços contratados.
- 18.7. Efetuar o pagamento no prazo previsto no CONTRATO.

## **19. MATRIZ DE RISCO**

- 19.1. Matriz de Risco é o instrumento que define as responsabilidades do Contratante e do Contratado na execução do contrato. Com base na Matriz de Risco, são definidas as diretrizes das cláusulas contratuais.
- 19.2. A matriz de risco está apresentada no Anexo 10 deste Termo de Referência com o objetivo de definir as áreas a que está exposta à execução do objeto, advindas de eventos supervenientes à contratação, dado relevante para sua identificação, prevenção e respectivas responsabilidades pela eventual ocorrência, bem como para o dimensionamento das propostas pelas licitantes.
- 19.3. A contratada não é responsável pelos riscos relacionados ao objeto do ajuste cuja responsabilidade na Matriz de Risco é da Codevasf.
- 19.4. A contratada é integral e exclusivamente responsável por todos os riscos relacionados ao objeto do ajuste, inclusive, sem limitação, daqueles alocados para a contratada.
- 19.5. Constitui peça integrante do contrato a matriz de riscos, independentemente de transcrição no instrumento.
- 19.6. A contratada tem pleno conhecimento, quando da participação do processo licitatório, na natureza e extensão dos riscos por ela assumidos e ter levado tais riscos em consideração na formulação de sua proposta.
- 19.7. O termo risco no contrato é designado como um evento ou uma condição incerta que, se ocorrer, tem um efeito em pelo menos um objetivo do objeto contratual. O risco é o resultado da combinação entre probabilidade de ocorrência de determinado evento futuro e o impacto resultante caso ele ocorra. Esse conceito pode ser ainda mais específico ao se classificar o risco como a probabilidade de ocorrência de um determinado evento que gere impactos econômicos positivos ou negativos, bem como no prazo de execução do contrato.
- 19.8. Sempre que atendidas as condições do contrato e mantidas as disposições do contrato e as disposições da matriz de risco, considera-se mantido seu equilíbrio econômico-financeiro.
- 19.9. A Contratada somente poderá solicitar a recomposição do equilíbrio econômico-financeiro ou aditivo de prazo nas hipóteses excluídas de sua responsabilidade na matriz de risco.
- 19.10. Os casos omissos na matriz de risco serão objeto de análise acurada e criteriosa, lastreada em elementos técnicos, por intermédio de processo administrativo para apurar o caso concreto.



19.11. A referida matriz de risco é parte integrante do contrato, pois tais obrigações são de resultado e devidamente delimitadas neste TR.

## 20. CONDIÇÕES GERAIS

20.1. Os resultados dos serviços, incluindo os desenhos originais, as memórias de cálculo, sistemas informatizados, as informações obtidas e os métodos desenvolvidos no contexto dos serviços serão de propriedade da Codevasf e seu uso por terceiros só se realizará por expressa autorização da mesma.

20.2. Este Termo de Referência e seus anexos farão parte integrante do Contrato a ser firmado com a CONTRATADA, independente de transições.

## 21. MULTAS

21.1. Nos casos de inexecução total do contrato, por culpa exclusiva da CONTRATADA, cabe a aplicação de multa de 10% (dez por cento) do contrato, independente das demais sanções previstas no Regulamento Interno de Licitações e Contratos.

21.2. Nos casos de inexecução parcial do objeto, por culpa exclusiva da CONTRATADA, será cobrada multa de 10% (dez por cento) do valor da parte não executada do contrato, sem prejuízo da responsabilidade civil e perdas das garantias contratuais.

21.3. Nos casos de atrasos na execução de serviços descritos no cronograma físico do objeto ou no atendimento às exigências contratuais e editalícias, por conta exclusiva da CONTRATADA, aplicar-se-á multa moratória conforme os graus de penalidades estabelecidos abaixo:

### Graus de Penalidade:

Grau 1 – multa de R\$ 100,00 (cem reais) por dia de atraso;

Grau 2 – multa de R\$ 500,00 (quinhentos reais) por dia;

Grau 3 – multa de 0,2% por dia sobre o valor total do item estimado no cronograma físico-financeiro para o período;

Grau 4 – multa de 0,2% por dia sobre o valor contratual atualizado.

**Tabela 1 – Inadimplências e o respectivo grau de penalidade**

Inadimplências	Grau de Penalidade
a) Pelo não atendimento à determinação estipulada pela FISCALIZAÇÃO, no prazo por ela estabelecido, desde que seja comunicada à CONTRATADA através do registro no Diário de Obras ou no Livro de Ocorrências ou por outro documento escrito.	1
b) Pela não apresentação de itens exigidos em cláusulas editalícias ou contratuais, dentro do prazo estabelecido.	2
c) Por dificultar ou impedir o acesso da FISCALIZAÇÃO a documentos, materiais e canteiros de obras.	2
d) Pelo atraso no cumprimento dos prazos estabelecidos no Cronograma Físico do objeto, desde que injustificados ou cuja	3



justificativa não tenha sido aceita pela FISCALIZAÇÃO.	
e) Pelo atraso na conclusão do objeto, em conformidade com o prazo contratado ou aditado.	4

- 21.4. Comprovando o impedimento ou reconhecida a força maior, devidamente justificados e aceitos pela FISCALIZAÇÃO, em relação a um dos eventos arrolados na Tabela 1, a CONTRATADA ficará isenta das penalidades mencionadas.
- 21.5. Ocorrida a inadimplência, a multa será aplicada pela **Codevasf**, após regular processo administrativo, observando-se o seguinte.
- A multa será descontada da garantia prestada pela contratada;
  - Caso o valor da multa seja de valor superior ao valor da garantia prestada, além da perda desta, responderá a contratada pela sua diferença, a qual será descontada dos pagamentos eventualmente devidos pela Administração ou ainda, quando for o caso, cobrada judicialmente;
  - Caso o valor do faturamento seja insuficiente para cobrir a multa, a contratada será convocada para complementação do seu valor no prazo de 5 (cinco) dias a contar da data da convocação;
  - Não havendo qualquer importância a ser recebida pela contratada, esta será convocada a recolher à Codevasf o valor total da multa, no prazo de 5 (cinco) dias, contado a partir da data da comunicação.
- 21.6. O licitante vencedor terá um prazo inicialmente de 10 (dez) dias úteis para defesa prévia e, posteriormente, diante de uma eventual decisão que lhe tenha sido desfavorável, terá mais um prazo de 10 (dez) dias úteis, contado a partir da data de ciência da aplicação multa, para apresentar recurso à Codevasf. Ouvida a fiscalização e acompanhamento do contrato, o recurso será encaminhado à Assessoria Jurídica da Superintendência Regional/Sede, que procederá ao seu exame.
- 21.7. Após o procedimento estabelecido no item anterior, o recurso será apreciado pela Autoridade Competente, que poderá relevar ou não a multa.
- 21.8. Em caso de relevação da multa, a **Codevasf** se reserva o direito de cobrar perdas e danos porventura cabíveis em razão do inadimplemento de outras obrigações, não constituindo a relevação novação contratual nem desistência dos direitos que lhe forem assegurados.
- 21.9. Caso a Autoridade Competente mantenha a multa, não caberá novo recurso administrativo.

## 22. GARANTIA DE EXECUÇÃO

- 22.1. Como garantia para a completa execução das obrigações contratuais e da liquidação das multas convencionais, fica estipulada uma "Garantia de Execução" no montante de 5% (cinco por cento) do valor do contrato, a ser previamente integralizada à assinatura do mesmo, em espécie, Seguro Garantia emitida por seguradora autorizada pela SUSEP ou Fiança Bancária, a critério da contratada.
- 22.2. A garantia a que se refere o subitem acima deverá ser entregue ao fiscal do contrato.
- 22.3. A garantia na forma de Carta de Fiança Bancária ou seguro garantia deverão estar em



vigor e cobertura até o final do prazo previsto para assinatura do Termo de Encerramento Definitivo do Contrato, devendo mantê-la atualizada a garantia até 90 (noventa) dias após o recebimento provisório do objeto contratado.

- 22.4. Após a assinatura do Termo de Encerramento Físico do contrato será devolvida a “Garantia de Execução”, uma vez verificada a perfeita execução do objeto contratual.
- 22.5. A garantia em espécie deverá ser depositada em instituição financeira oficial, credenciada pela Codevasf, em conta remunerada que poderá ser movimentada somente por ordem da Codevasf.
- 22.6. A não integralização da garantia representa inadimplência contratual, passível de aplicação de multas e de rescisão, na forma prevista nas cláusulas contratuais.
- 22.7. Por ocasião de eventuais aditamentos contratuais que promovam acréscimos ao valor contratado ou prorrogações de prazo contratual, a garantia prestada deverá ser reforçada e/ou renovada, de forma a manter a observância do disposto no caput desta cláusula, em compatibilidade com os novos valores e prazos pactuados.
- 22.8. Não haverá qualquer restituição de garantia em caso de dissolução contratual, na forma do disposto na cláusula de rescisão, hipótese em que a garantia reverterá e será apropriada pela Codevasf.
- 22.9. A garantia, qualquer que seja a modalidade escolhida, assegurará o pagamento de:
- a) Prejuízos advindos do não cumprimento do objeto do contrato;
  - b) Prejuízos diretos causados à Administração decorrentes de culpa ou dolo durante a execução do contrato;
  - c) Multas moratórias e punitivas aplicadas pela Administração à contratada; e
  - d) Obrigações trabalhistas e previdenciárias de qualquer natureza, não adimplidas pela contratada, quando couber.

## **23. ANEXOS**

- 23.1. São ainda, documentos integrantes deste Termo de Referência:
- Anexo 1: Detalhamento das Justificativas;
  - Anexo 2: Modelo de declaração de conhecimento do local de execução dos serviços;
  - Anexo 3: Detalhamento dos Encargos Sociais – Horista e Mensalista e Detalhamento do BDI;
  - Anexo 4: Planilha de custos do orçamento de referência;
  - Anexo 5: Planilha de custo da proponente;
  - Anexo 6: Projeto básico (seção tipo);
  - Anexo 7: Modelo de placa de obra, manual de uso da marca do governo federal e instruções para utilização da logomarca;
  - Anexo 8: Especificações técnicas;
  - Anexo 9: Procedimento - enquadramento das vias para obras de pavimentação;
  - Anexo 10: Matriz de Risco;
  - Anexo 11: Relação dos municípios na área de atuação da Codevasf no estado do Rio Grande do Norte.



## ANEXO 1 – DETALHAMENTO DAS JUSTIFICATIVAS

### **Finalidade:**

Este anexo tem por finalidade incluir exigências e particularidades em função da especificidade da obra ou serviço de engenharia, previstas no Termo de Referência e que passam a integrar o TR.

### **Da necessidade da contratação:**

A necessidade é demonstrada considerando que a pavimentação de vias facilitará o trânsito de veículos e pessoas, com o escoamento adequado das águas pluviais, contribuindo para a melhoria da qualidade de vida dos moradores beneficiados pela ação, por consequência para o desenvolvimento do município.

### **Modalidade Licitatória:**

Pregão, na forma Eletrônica. A Codevasf por ser uma Empresa Estatal é regida pela Lei nº 13.303, de 30/6/2016, que regulamenta os procedimentos licitatórios e contratuais, que estabelece obrigatoriamente a “Forma Eletrônica” como modalidade licitatória (Parágrafo 2º do Art. 51).

A licitação rege-se-á pela legislação que rege o Pregão Eletrônico, quais sejam: a Lei nº 10.520, de 17/7/2002, e o Decreto nº 10.024, de 20/9/2019.

### **Procedimento Licitatório:**

Sistema de Registro de Preços (SRP). O procedimento licitatório auxiliar de SRP é definido na Lei nº 13.303, de 30/6/2016 e regulamentado pelo Decreto nº 7.892, de 23/1/2013 e normas complementares.

Justifica-se o procedimento licitatório devido à conveniência administrativa e as características do serviço, que será realizado por demanda justificada do Estado ou Município, com execução parcial por produtos previamente especificados e quantificados por unidade de medida padrão (m²), havendo necessidade de contratações frequentes.

### **Divulgação da Intenção de Registro de Preços (IRP):**

A divulgação da Intenção de Registro de Preços (IRP) não será admitida, tendo em vista que o presente objeto é de especificidade da Codevasf.

Será admitida a adesão apenas das Superintendências Regionais da Codevasf.

### **Modo de Disputa:**

Aberto com orçamento público. Observando o princípio da publicidade. Conforme Acórdão nº 1502/2018 – Plenário TCU: “Nas licitações realizadas pelas licitantes estatais, sempre que o orçamento de referência for utilizado como critério de aceitabilidade das propostas, sua divulgação no edital é obrigatória, e não facultativa, em observância ao princípio constitucional da publicidade e, ainda, por não haver no art. 34 da Lei nº 13.303/2016 (Lei das Estatais) proibição absoluta à revelação do orçamento. ”



### **Critério de Julgamento:**

Maior Desconto. Justifica-se o critério de julgamento com base no princípio da economicidade. A qualidade do serviço/obra não possui risco de ser afetada por se tratar de prestação de serviço comum de engenharia, com padrões de desempenho e qualidade mínimos definidos objetivamente neste TR, para efeito de julgamento das propostas, execução do objeto e fiscalização do contrato.

### **Regime de execução:**

Empreitada por Preços Unitários. O pagamento será por medições das unidades padrão (m<sup>2</sup>) efetivamente executadas. Este regime de execução é o mais apropriado para o objeto da licitação, pois será pago somente os serviços efetivamente executados, mediante medições periódicas, dos preços unitários demandados pela Codevasf e efetivamente executados pela CONTRATADA.

### **Permissão de Participação de Consórcios:**

Não permitida. Não será permitida a participação de pessoas jurídicas organizadas sob a forma de Consórcio de licitantes, considerando que o objeto não envolve diversas especialidades que exigem licitantes de ramos distintos, como também não se trata de metodologia de execução de alta complexidade.

### **Permissão de Participação de Cooperativas:**

Não permitida. Não será permitida também a participação de Cooperativas, uma vez que não se enquadra o objeto da licitação de contrato de mão de obra para execução sob a forma de cooperados, não havendo a necessidade de permissão de participação de licitantes na forma de cooperativa, conforme estabelece a IN 5/2017.

### **Permissão de Subcontratação:**

Permitida. Não poderão ser objeto de subcontratação as parcelas de maior relevância e consideradas principais do objeto, mas tão-somente aquelas que possam ser entendidas como atividades auxiliares.

### **Visita:**

Não obrigatória. Recomenda-se às LICITANTES que seja realizada a visita aos locais onde serão executados os serviços e suas circunvizinhanças, para tomar pleno conhecimento das condições e peculiaridades inerentes à natureza dos trabalhos a serem executados, avaliando os problemas futuros de modo que os custos propostos cubram quaisquer dificuldades decorrentes de sua execução, e obter, sob sua exclusiva responsabilidade, todas as informações que possam ser necessárias para a elaboração da proposta e execução do contrato. Faz-se necessária simples declaração do licitante de que tem pleno conhecimento das condições de prestação dos serviços.



### **Declaração de compatibilidade com o Plano Plurianual:**

Os serviços a serem contratados serão executados no prazo NÃO superior a um ano, conforme consta do Termo de Referência e a previsão de recursos orçamentários é compatível, conforme previsto no Plano Plurianual.

Registra-se ainda que para o caso do Sistema de Registro de Preços, o Art. 7º do Decreto nº. 7.892, de 23/1/2013, não é necessário indicar a dotação orçamentária que somente será exigida para a formalização do Contrato.

“Art. 7º - ....

§ 2º - *Na licitação para registro de preços não é necessário indicar a dotação orçamentária, que somente será exigida para a formalização do contrato ou outro instrumento hábil”.*

### **Desapropriação:**

Não aplicável. As obras serão executadas em vias públicas Estaduais e Municipais, desta forma não será necessária a desapropriação de imóveis particulares, assim sendo desnecessária a elaboração do Projeto de Desapropriação.

### **Garantia do Objeto:**

A garantia do objeto deverá obedecer ao prazo definido no Art. 618 do Código Civil, Lei nº 10.406 de 10/1/2002. O empreiteiro responderá durante cinco anos, pela solidez e segurança do trabalho.

### **Garantia de Execução (caução):**

Como garantia para a completa execução das obrigações contratuais e da liquidação das multas convencionais, fica estipulada uma "Garantia de Execução" no montante de 5% (cinco por cento) do valor do contrato, a ser previamente integralizada à assinatura do mesmo, em espécie, Seguro Garantia emitida por seguradora autorizada pela SUSEP ou Fiança Bancária, a critério da contratada.

A garantia a que se refere o subitem acima deverá ser entregue ao fiscal do contrato.

A garantia na forma de Carta de Fiança Bancária ou seguro garantia deverão estar em vigor e cobertura até o final do prazo previsto para assinatura do Termo de Encerramento Definitivo do Contrato, devendo mantê-la atualizada a garantia até 90 (noventa) dias após o recebimento provisório do objeto contratado.

Após a assinatura do Termo de Encerramento Físico do contrato será devolvida a “Garantia de Execução”, uma vez verificada a perfeita execução do objeto contratual.

A garantia em espécie deverá ser depositada em instituição financeira oficial, credenciada pela **Codevasf**, em conta remunerada que poderá ser movimentada somente por ordem da **Codevasf**.

A não integralização da garantia representa inadimplência contratual, passível de aplicação de multas e de rescisão, na forma prevista nas cláusulas contratuais.

Por ocasião de eventuais aditamentos contratuais que promovam acréscimos ao valor contratado ou prorrogações de prazo contratual, a garantia prestada deverá ser reforçada e/ou renovada, de forma a manter a observância do disposto no caput desta cláusula, em compatibilidade com os novos valores e prazos pactuados.



Não haverá qualquer restituição de garantia em caso de dissolução contratual, na forma do disposto na cláusula de rescisão, hipótese em que a garantia reverterá e será apropriada pela Codevasf.

- A garantia, qualquer que seja a modalidade escolhida, assegurará o pagamento de:
- Prejuízos advindos do não cumprimento do objeto do contrato;
- Prejuízos diretos causados à Administração decorrentes de culpa ou dolo durante a execução do contrato;
- Multas moratórias e punitivas aplicadas pela Administração à contratada; e
- Obrigações trabalhistas e previdenciárias de qualquer natureza, não adimplidas pela contratada, quando couber.

### **Qualificação Técnica:**

Definidas no TR. As exigências técnicas são imprescindíveis para que a vencedora do certame em questão, incluindo aqui os seus profissionais técnicos, comprove que tenha uma experiência mínima com obras de pavimentação e que possui capacidade, tanto técnica-operacional quanto técnica-profissional, de executar os serviços de engenharia objeto deste Termo de Referência com a segurança e a qualidade esperada para o empreendimento. A qualificação técnica-operacional e a técnica-profissional são avaliadas por meio dos quantitativos mínimos estabelecidos no item 9.1.3.4. deste TR.

### **Licença Ambiental:**

Por tratar-se de SRP onde o local de execução é desconhecido no momento licitatório, o licenciamento ou a dispensa somente é obtido quando da elaboração do projeto executivo na fase contratual, quando se saberá com exatidão o local de execução e se é possível dar entrada no processo de licenciamento ambiental ou dispensa.

A contratada deverá auxiliar a Codevasf na obtenção do licenciamento ambiental (Licença Ambiental ou Dispensa de Licenciamento) junto ao órgão competente. O início das obras será condicionado à obtenção da anuência ambiental, conforme legislação do órgão ambiental competente.

### **Serviço Comum de Engenharia:**

Os serviços objetos deste Termo de Referência são serviços cujos padrões de desempenho e qualidade são definidas objetivamente e as especificações são usuais e de domínio amplo do mercado. Portanto, podem ser considerados como serviços comuns de engenharia.



Ministério do Desenvolvimento Regional - MDR  
Companhia de Desenvolvimento dos Vales do São Francisco e do Parnaíba  
Área de Desenvolvimento Integrado e Infraestrutura

## ANEXO 2 – MODELO DE DECLARAÇÃO DE CONHECIMENTO DO LOCAL DE EXECUÇÃO DOS SERVIÇOS

(Disponível em arquivo digital)



Ministério do Desenvolvimento Regional - MDR  
Companhia de Desenvolvimento dos Vales do São Francisco e do Parnaíba  
Área de Desenvolvimento Integrado e Infraestrutura

### ANEXO 3 – DETALHAMENTO DOS ENCARGOS SOCIAIS – HORISTA E MENSALISTA E DETALHAMENTO DO BDI

(Disponível em arquivo digital)



## ANEXO 4 – PLANILHA DE CUSTOS DO ORÇAMENTO DE REFERÊNCIA

(Disponível em arquivo digital)



## ANEXO 5 –PLANILHA DE CUSTO DA PROPONENTE

(Disponível em arquivo digital)



## ANEXO 6 – PROJETO BÁSICO (SEÇÃO TIPO)

(Disponível em arquivo digital)



Ministério do Desenvolvimento Regional - MDR  
Companhia de Desenvolvimento dos Vales do São Francisco e do Parnaíba  
Área de Desenvolvimento Integrado e Infraestrutura

**ANEXO 7 – MODELO DE PLACA DE OBRA, MANUAL DE USO DA MARCA DO GOVERNO FEDERAL E INSTRUÇÕES PARA UTILIZAÇÃO DA LOGOMARCA**

(Disponível em arquivo digital)



## ANEXO 8 – ESPECIFICAÇÕES TÉCNICAS

(Disponível em arquivo digital)



Ministério do Desenvolvimento Regional - MDR  
Companhia de Desenvolvimento dos Vales do São Francisco e do Parnaíba  
Área de Desenvolvimento Integrado e Infraestrutura

## ANEXO 9 – PROCEDIMENTO - ENQUADRAMENTO DAS VIAS PARA OBRAS DE PAVIMENTAÇÃO

(Disponível em arquivo digital)



Ministério do Desenvolvimento Regional - MDR  
Companhia de Desenvolvimento dos Vales do São Francisco e do Parnaíba  
Área de Desenvolvimento Integrado e Infraestrutura

## ANEXO 10 – MATRIZ DE RISCO

(Disponível em arquivo digital)



Ministério do Desenvolvimento Regional - MDR  
Companhia de Desenvolvimento dos Vales do São Francisco e do Parnaíba  
Área de Desenvolvimento Integrado e Infraestrutura

## ANEXO 11 – RELAÇÃO DOS MUNICÍPIOS NA ÁREA DE ATUAÇÃO DA CODEVASF NO ESTADO DO RIO GRANDE DO NORTE

(Disponível em arquivo digital)



## ANEXO 2 - MODELO DE DECLARAÇÃO DE CONHECIMENTO DO LOCAL DE EXECUÇÃO DOS SERVIÇOS

O Licitante (NOME DA EMPRESA), inscrito no CNPJ/MF nº (CNPJ DA EMPRESA), por seu representante legal (ou responsável técnico) abaixo assinado, declara, sob as penalidades da lei, de que está ciente da abrangência dos locais onde serão executados os serviços que são em todo o estado do Rio Grande do Norte e que se inteirou dos dados indispensáveis à apresentação da proposta, e que os preços a serem propostos cobrirão quaisquer despesas que incidam ou venham a incidir sobre a execução dos serviços, tendo obtido todas as informações necessárias para a elaboração da proposta e execução do contrato.

Cidade, dia/mês/ano

\_\_\_\_\_  
Assinatura do representante legal

Nome: \_\_\_\_\_

Função: \_\_\_\_\_



Ministério do Desenvolvimento Regional – MDR  
Companhia de Desenvolvimento dos Vales do São Francisco e do

OBRA:

LOCAL:

DATA BASE:

DETALHAMENTO DO BDI - SEM DESONERAÇÃO  
EXECUÇÃO DE CAPA ASFÁLTICA EM CONCRETO BETUMINOSO USINADO A QUENTE (CBUQ), EM VIAS DE  
MUNICÍPIOS DIVERSOS INSERIDOS NA ÁREA DE ATUAÇÃO DA CODEVASF, NO ESTADO DO RIO GRANDE DO  
NORTE

Descrição dos serviços	Preço de Venda (%)	Custo Direto (%)
ADMINISTRAÇÃO CENTRAL		6,00%
CUSTOS FINANCEIROS	1,02%	
RISCOS	0,25%	
SEGUROS E GARANTIAS CONTRATUAIS	0,50%	
LUCRO OPERACIONAL		7,00%
PIS	0,65%	
COFINS	3,00%	
ISSQN	3,00%	
Contribuição Previdenciária	0,00%	

**BDI 23,39%**

Observação:

O percentual de ISSQN aqui utilizado consiste apenas em um referencial médio.  
O valor real do ISSQN a ser adotado deve ser aquele proveniente das alíquotas dos municípios situados na área de influência das obras.

Tabela 51 - Classificação das obras de construção e restauração rodoviária

Natureza das Obras	Porte da Obra		
	Pequeno Porte	Médio Porte	Grande Porte
Construção rodoviária	Até 15 km de pista simples por ano	De 15 a 30 km de pista simples por ano	Acima de 30 km de pista simples por ano
Restauração rodoviária	Até 20 km de pista simples por ano	De 20 a 40 km de pista simples por ano	Acima de 40 km de pista simples por ano

Tabela 1 - Valores de referência para as taxas de Benefícios e Despesas Indiretas

Descrição das Parcelas		Construção e Restauração Rodoviária					
		Pequeno Porte		Médio Porte		Grande Porte	
Despesas Indiretas		% sobre PV	% sobre CD	% sobre PV	% sobre CD	% sobre PV	% sobre CD
Administração Central	Variável - f (CD)	4,74	6,00	4,80	6,00	4,86	6,00
Despesas Financeiras	1,08% sobre (PV - Lucro)	0,99	1,26	1,01	1,26	1,02	1,26
Seguros e Garantias Contratuais	0,25% do PV	0,25	0,32	0,25	0,31	0,25	0,31
Riscos	0,50% do PV	0,50	0,63	0,50	0,63	0,50	0,62
<b>Subtotal 1</b>		<b>6,48</b>	<b>8,21</b>	<b>6,56</b>	<b>8,20</b>	<b>6,63</b>	<b>8,18</b>
Benefícios		% sobre PV	% sobre CD	% sobre PV	% sobre CD	% sobre PV	% sobre CD
Lucro	Variável - f (CD)	7,90	10,00	6,80	8,50	5,67	7,00
<b>Subtotal 2</b>		<b>7,90</b>	<b>10,00</b>	<b>6,80</b>	<b>8,50</b>	<b>5,67</b>	<b>7,00</b>
Tributos		% sobre PV	% sobre CD	% sobre PV	% sobre CD	% sobre PV	% sobre CD
PIS	0,65% do PV	0,65	0,82	0,65	0,81	0,65	0,80
COFINS	3,00% do PV	3,00	3,80	3,00	3,75	3,00	3,70
ISSQN	3,00% do PV	3,00	3,80	3,00	3,75	3,00	3,70
<b>Subtotal 3</b>		<b>6,65</b>	<b>8,42</b>	<b>6,65</b>	<b>8,31</b>	<b>6,65</b>	<b>8,21</b>
<b>Total - BDI (%)</b>		<b>21,03</b>	<b>26,63</b>	<b>20,01</b>	<b>25,01</b>	<b>18,95</b>	<b>23,39</b>



Ministério do Desenvolvimento Regional – MDR  
Companhia de Desenvolvimento dos Vales do São Francisco e do

DETALHAMENTO DO BDI DIFERENCIADO - SEM DESONERAÇÃO

EXECUÇÃO DE SERVIÇOS DE PAVIMENTAÇÃO COM CONCRETO BETUMINOSO USINADO A QUENTE (CBUQ), EM

DESCRIÇÃO DOS SERVIÇOS	PREÇO DE VENDA (%)	CUSTO DIRETO (%)
ADMINISTRAÇÃO CENTRAL		3,77%
DESPESA FINANCEIRAS	1,02%	
SEGUROS E GARANTIAS CONTRATUAIS	0,25%	
RISCOS	0,50%	
LUCRO OPERACIONAL		5,00%
PIS	0,65%	
COFINS	3,00%	
ISSQN	0,00%	
Contribuição Previdenciária	0,00%	
	<b>BDI</b>	<b>15,00%</b>

Fonte da composição, valores de referência e fórmula do BDI: Instrução Normativa N° 62/DNIT SEDE



Ministério do Desenvolvimento Regional – MDR  
Companhia de Desenvolvimento dos Vales do São Francisco e do Parnaíba

NOME DA CONCORRENTE:			
EDITAL:			
FOLHA:			
EXECUÇÃO DE CAPA ASFÁLTICA EM CONCRETO BETUMINOSO USINADO A QUENTE (CBUQ), EM VIAS DE MUNICÍPIOS DIVERSOS INSERIDOS NA ÁREA DE ATUAÇÃO DA CODEVASF, NO ESTADO DO RIO GRANDE DO NORTE			
<b>DETALHAMENTO DOS ENCARGOS SOCIAIS (%)</b>			
VIGÊNCIA A PARTIR DE 11/2021		<b>SEM DESONERAÇÃO</b>	
		<b>HORISTA</b>	<b>MENSALISTA</b>
<b>GRUPO A</b>			
A1	INSS	20,00	20,00
A2	SESI	1,50	1,50
A3	SENAI	1,00	1,00
A4	INCRA	0,20	0,20
A5	SEBRAE	0,60	0,60
A6	Salário Educação	2,50	2,50
A7	Seguro Contra Acidentes de Trabalho	3,00	3,00
A8	FGTS	8,00	8,00
A9	SECONCI	-	
<b>A</b>	<b>Total</b>	<b>36,80</b>	<b>36,80</b>
<b>GRUPO B</b>			
B1	Repouso Semanal Remunerado	17,98	-
B2	Feridos	4,28	-
B3	Auxílio-enfermidade	0,87	0,66
B4	13º salário	11,02	8,33
B5	Licença-paternidade	0,07	0,06
B6	Faltas Justificadas	0,73	0,56
B7	Dias de chuva	1,80	-
B8	Auxílio Acidente de Trabalho	0,11	0,08
B9	Férias Gozadas	11,00	8,32
B10	Salário Maternidade	0,03	0,02
<b>B</b>	<b>Total</b>	<b>47,89</b>	<b>18,03</b>
<b>GRUPO C</b>			
C1	Aviso Prévio Indenizado	5,17	3,91
C2	Aviso Prévio Trabalhado	0,12	0,09
C3	Férias Indenizadas	2,77	2,10
C4	Depósito Rescisão Sem Justa Causa	3,01	2,28
C5	Indenização Adicional	0,43	0,33
<b>C</b>	<b>Total</b>	<b>11,50</b>	<b>8,71</b>
<b>GRUPO D</b>			
D1	Reincidência de A sobre B	17,62	6,64
D2	Reincidência de Grupo A sobre Aviso Prévio Trabalhado e Reincidência do FGTS sobre Aviso Prévio Indenizado	0,46	0,35
<b>D</b>	<b>Total</b>	<b>18,08</b>	<b>6,99</b>
<b>TOTAL (%)</b>		<b>114,27</b>	<b>70,53</b>



Ministério do Desenvolvimento Regional – MDR  
Companhia de Desenvolvimento dos Vales do São Francisco e do

OBRA:  
LOCAL:  
DATA BASE:

DETALHAMENTO DO BDI - SEM DESONERAÇÃO  
EXECUÇÃO DE CAPA ASFÁLTICA EM CONCRETO BETUMINOSO USINADO A QUENTE (CBUQ), EM VIAS DE  
MUNICÍPIOS DIVERSOS INSERIDOS NA ÁREA DE ATUAÇÃO DA CODEVASF, NO ESTADO DO RIO GRANDE DO  
NORTE

Descrição dos serviços	Preço de Venda (%)	Custo Direto (%)
ADMINISTRAÇÃO CENTRAL		
CUSTOS FINANCEIROS		
RISCOS		
SEGUROS E GARANTIAS		
CONTRATUAIS		
LUCRO OPERACIONAL		
PIS		
COFINS		
ISSQN		
Contribuição Previdenciária		

### BDI

Observação: O percentual de ISSQN aqui utilizado consiste apenas em um referencial médio. O valor real do ISSQN a ser adotado deve ser aquele proveniente das alíquotas dos municípios situados na área de influência das obras.

Tabela 51 - Classificação das obras de construção e restauração rodoviária

Natureza das Obras	Porte da Obra		
	Pequeno Porte	Médio Porte	Grande Porte
Construção rodoviária	Até 15 km de pista simples por ano	De 15 a 30 km de pista simples por ano	Acima de 30 km de pista simples por ano
Restauração rodoviária	Até 20 km de pista simples por ano	De 20 a 40 km de pista simples por ano	Acima de 40 km de pista simples por ano

Tabela 1 - Valores de referência para as taxas de Benefícios e Despesas Indiretas

Descrição das Parcelas		Construção e Restauração Rodoviária					
		Pequeno Porte		Médio Porte		Grande Porte	
Despesas Indiretas		% sobre PV	% sobre CD	% sobre PV	% sobre CD	% sobre PV	% sobre CD
Administração Central	Variável - f (CD)	4,74	6,00	4,80	6,00	4,86	6,00
Despesas Financeiras	1,08% sobre (PV - Lucro)	0,99	1,26	1,01	1,26	1,02	1,26
Seguros e Garantias Contratuais	0,25% do PV	0,25	0,32	0,25	0,31	0,25	0,31
Riscos	0,50% do PV	0,50	0,63	0,50	0,63	0,50	0,62
<b>Subtotal 1</b>		<b>6,48</b>	<b>8,21</b>	<b>6,56</b>	<b>8,20</b>	<b>6,63</b>	<b>8,18</b>
Benefícios		% sobre PV	% sobre CD	% sobre PV	% sobre CD	% sobre PV	% sobre CD
Lucro	Variável - f (CD)	7,90	10,00	6,80	8,50	5,67	7,00
<b>Subtotal 2</b>		<b>7,90</b>	<b>10,00</b>	<b>6,80</b>	<b>8,50</b>	<b>5,67</b>	<b>7,00</b>
Tributos		% sobre PV	% sobre CD	% sobre PV	% sobre CD	% sobre PV	% sobre CD
PIS	0,65% do PV	0,65	0,82	0,65	0,81	0,65	0,80
COFINS	3,00% do PV	3,00	3,80	3,00	3,75	3,00	3,70
ISSQN	3,00% do PV	3,00	3,80	3,00	3,75	3,00	3,70
<b>Subtotal 3</b>		<b>6,65</b>	<b>8,42</b>	<b>6,65</b>	<b>8,31</b>	<b>6,65</b>	<b>8,21</b>
<b>Total - BDI (%)</b>		<b>21,03</b>	<b>26,63</b>	<b>20,01</b>	<b>25,01</b>	<b>18,95</b>	<b>23,39</b>



Ministério do Desenvolvimento Regional – MDR  
Companhia de Desenvolvimento dos Vales do São Francisco e do

DETALHAMENTO DO BDI DIFERENCIADO - SEM DESONERAÇÃO

EXECUÇÃO DE SERVIÇOS DE PAVIMENTAÇÃO COM CONCRETO BETUMINOSO USINADO A QUENTE (CBUQ), EM

DESCRIÇÃO DOS SERVIÇOS	PREÇO DE VENDA (%)	CUSTO DIRETO (%)
ADMINISTRAÇÃO CENTRAL		
DESPESA FINANCEIRAS		
SEGUROS E GARANTIAS		
CONTRATUAIS		
RISCOS		
LUCRO OPERACIONAL		
PIS		
COFINS		
ISSQN		
Contribuição Previdenciária		
	<b>BDI</b>	<b>0,00%</b>

Fonte da composição, valores de referência e fórmula do BDI: Instrução Normativa N° 62/DNIT SEDE



Ministério do Desenvolvimento Regional – MDR  
Companhia de Desenvolvimento dos Vales do São Francisco e do Parnaíba

NOME DA CONCORRENTE:			
EDITAL:			
FOLHA:			
EXECUÇÃO DE CAPA ASFÁLTICA EM CONCRETO BETUMINOSO USINADO A QUENTE (CBUQ), EM VIAS DE MUNICÍPIOS DIVERSOS INSERIDOS NA ÁREA DE ATUAÇÃO DA CODEVASF, NO ESTADO DO RIO GRANDE DO NORTE			
<b>DETALHAMENTO DOS ENCARGOS SOCIAIS (%)</b>			
VIGÊNCIA A PARTIR DE 11/2021		<b>SEM DESONERAÇÃO</b>	
		<b>HORISTA</b>	<b>MENSALISTA</b>
<b>GRUPO A</b>			
A1	INSS		
A2	SESI		
A3	SENAI		
A4	INCRA		
A5	SEBRAE		
A6	Salário Educação		
A7	Seguro Contra Acidentes de Trabalho		
A8	FGTS		
A9	SECONCI		
<b>A</b>	<b>Total</b>	-	-
<b>GRUPO B</b>			
B1	Repouso Semanal Remunerado		
B2	Feridos		
B3	Auxílio-enfermidade		
B4	13º salário		
B5	Licença-paternidade		
B6	Faltas Justificadas		
B7	Dias de chuva		
B8	Auxílio Acidente de Trabalho		
B9	Férias Gozadas		
B10	Salário Maternidade		
<b>B</b>	<b>Total</b>		
<b>GRUPO C</b>			
C1	Aviso Prévio Indenizado		
C2	Aviso Prévio Trabalhado		
C3	Férias Indenizadas		
C4	Depósito Rescisão Sem Justa Causa		
C5	Indenização Adicional		
<b>C</b>	<b>Total</b>		
<b>GRUPO D</b>			
D1	Reincidência de A sobre B		
D2	Reincidência de Grupo A sobre Aviso Prévio Trabalhado e Reincidência do FGTS sobre Aviso Prévio Indenizado		
<b>D</b>	<b>Total</b>		
<b>TOTAL (%)</b>		-	-



Ministério do Desenvolvimento Regional – MDR  
Companhia de Desenvolvimento dos Vales do São Francisco e do Parnaíba

SICRO: Rio Grande do Norte -  
Abril/2022

SINAPI: 09/2022

Data Base do orçamento: out-22

**CONTRATAÇÃO DE SERVIÇOS DE PAVIMENTAÇÃO ASFÁLTICA COM CONCRETO BETUMINOSO USINADO A QUENTE (CBUQ) EM VIAS DE DIVERSOS MUNICÍPIOS INSERIDOS NA ÁREA DE ATUAÇÃO DA CODEVASF, NO ESTADO DO RIO GRANDE DO NORTE**

ITEM	ORIGEM COMPOSIÇÃO	CÓDIGO COMPOSIÇÃO	DISCRIMINAÇÃO DOS SERVIÇOS	BDI % = 23,39%		BDI DIFERENCIADO% = 15,00%		R\$/m²	150,89
				Total de m² 168.000,00	Encargos Sociais:	Horista 112,51	Mensalista 70,80		
				UND	QTDE.	BDI	PREÇO UNITÁRIO		
<b>MOBILIZAÇÃO</b>									
1	Codevasf	CPU-02	Implantação da Obra	m²	168.000,00	23,39%	0,12	0,15	24.982,61
2	Codevasf	CPU-03	Administração da Obra	m²	168.000,00	23,39%	0,37	0,46	76.940,14
3	Codevasf	CPU-04	Canteiro de Obras e Almoxarifado	und	12,00	23,39%	295,69	364,85	4.378,16
4	Codevasf	CPU-01	Placa de Obra em Chapa de Aço Galvanizado	und	12,00	23,39%	1.842,73	2.273,75	27.285,00
<b>TERRAPLANAGEM</b>									
5	Codevasf	CPU-16	Serviços topográficos para pavimentação, inclusive notas de serviços, acompanhamento e greide	m²	168.000,00	23,39%	0,41	0,51	85.573,32
6	SICRO	5502114	Escavação, carga e transporte de material de 1ª categoria - DMT de 1.000 a 1.200 m - caminho de serviço em leito natural - com escavadeira e caminhão basculante de 14 m³	m³	16.800,00	23,39%	7,95	9,81	164.799,68
7	SICRO	4413942	Espalhamento de material em bota-fora	m³	16.800,00	23,39%	1,58	1,95	32.752,64
<b>PAVIMENTAÇÃO</b>									
8	SICRO	4011463	Concreto asfáltico - faixa C - areia e brita comerciais	t	20.160,00	23,39%	206,76	255,12	5.143.242,67
9	SICRO	4011351	Imprimação com asfalto diluído	m²	168.000,00	23,39%	0,39	0,48	80.845,13
10	SICRO	4011353	Pintura de ligação	m²	168.000,00	23,39%	0,29	0,36	60.115,61
11	SICRO	4011268	Base estabilizada granulometricamente com mistura solo brita (70% - 30%) em usina com material de jazida e brita comercial	m³	25.200,00	23,39%	77,87	96,08	2.421.311,58
12	SICRO	4011235	Sub-base estabilizada granulometricamente com mistura solo brita (70% - 30%) em usina com material de jazida e brita comercial	m³	25.200,00	23,39%	77,52	95,65	2.410.428,59
13	SICRO	4011209	Regularização do subleito	m²	168.000,00	23,39%	1,06	1,31	219.732,91
<b>AQUISIÇÃO E TRANSPORTE DO MATERIAL BETUMINOSO</b>									
14	CODEVASF	CPU-13	AQUISIÇÃO DE CIMENTO ASFÁLTICO CAP 50/70	t	1.274,72	15,00%	5.355,74	6.159,10	7.851.123,66
15	CODEVASF	CPU-17	TRANSPORTE CAP 50/70	t	1.274,72	15,00%	170,77	196,39	250.336,52
16	CODEVASF	CPU-14	AQUISIÇÃO DE CM-30	t	201,60	15,00%	5.138,21	5.908,94	1.191.241,80
17	CODEVASF	CPU-18	TRANSPORTE DE CM-30	t	201,60	15,00%	1.852,49	2.130,36	429.480,93
18	CODEVASF	CPU-15	AQUISIÇÃO DE EMULSÃO ASFÁLTICA RR-1C	t	67,20	15,00%	3.779,37	4.346,28	292.069,78
19	CODEVASF	CPU-19	TRANSPORTE RR-1C	t	67,20	15,00%	1.534,37	1.764,53	118.576,37
<b>SINALIZAÇÃO</b>									
20	SICRO	5213440	Fornecimento e implantação de placa de regulamentação em aço D = 0,60 m - película retrorrefletiva tipo I + SI	und	12,00	23,39%	213,72	263,71	3.164,51
21	SICRO	5213863	Suporte metálico galvanizado para placa de advertência ou regulamentação - lado ou diâmetro de 0,60 m - fornecimento e implantação	und	12,00	23,39%	384,01	473,83	5.685,96
22	SICRO	5213400	Pintura de faixa com tinta acrílica - espessura de 0,4 mm	m²	33,60	23,39%	25,20	31,09	1.044,77
<b>DRENAGEM</b>									
23	SICRO	2003373	Meio-fio de concreto - MFC 03 - areia e brita comerciais - fôrma de madeira	m	48.000,00	23,39%	28,16	34,75	1.667.837,95
<b>SERVIÇOS COMPLEMENTARES</b>									
24	Codevasf	CPU-12	Conserto de quebra no ramal na rua sem pavimento com fornecimento de material hidráulico	m	2.400,00	23,39%	15,31	18,89	45.338,42
<b>PROJETO EXECUTIVO</b>									
25	Codevasf	Composição Própria	Projeto Executivo	m²	168.000,00	23,39%	0,82	1,01	169.301,50
<b>CONTROLE TECNOLÓGICO - OBRA</b>									
26	Codevasf	CPU-21	Controle tecnológico - Obra	m²	168.000,00	23,39%	0,54	0,67	112.684,66
<b>MOMENTO DE TRANSPORTE</b>									
27	SICRO	5914359	Transporte com caminhão basculante de 10 m³ - rodovia em leito natural	tkm	0,00	23,39%	1,20	1,48	0,00
28	SICRO	5914374	Transporte com caminhão basculante de 10 m³ - rodovia em revestimento primário	tkm	0,00	23,39%	0,96	1,18	0,00
29	SICRO	5914389	Transporte com caminhão basculante de 10 m³ - rodovia pavimentada	tkm	2.508.145,99	23,39%	0,79	0,97	2.444.893,06
30	SICRO	5914449	Transporte com caminhão carroceria de 15 t - rodovia em leito natural	tkm	0,00	23,39%	1,15	1,42	0,00
31	SICRO	5914464	Transporte com caminhão carroceria de 15 t - rodovia em revestimento primário	tkm	0,00	23,39%	0,92	1,14	0,00
32	SICRO	5914479	Transporte com caminhão carroceria de 15 t - rodovia pavimentada	tkm	5.734,67	23,39%	0,76	0,94	5.377,77
33	SICRO	5914364	Transporte de cimento ou cal hidratada a granel com caminhão silo de 30 m³ - rodovia em leito natural	tkm	0,00	23,39%	0,94	1,16	0,00
34	SICRO	5914365	Transporte de cimento ou cal hidratada a granel com caminhão silo de 30 m³ - rodovia em revestimento primário	tkm	0,00	23,39%	0,76	0,94	0,00
35	SICRO	5914366	Transporte de cimento ou cal hidratada a granel com caminhão silo de 30 m³ - rodovia pavimentada	tkm	11.556,52	23,39%	0,62	0,77	8.840,95
<b>VALOR TOTAL DO SRP</b>									<b>25.349.386,65</b>

Obs.: Os valores estão apresentados com apenas 2 casas decimais, mas os valores da presente planilha foram calculados utilizando a precisão de 6 casa decimais.



Ministério do Desenvolvimento Regional – MDR  
Companhia de Desenvolvimento dos Vales do São Francisco e do Parnaíba

CONTRATAÇÃO DE SERVIÇOS DE PAVIMENTAÇÃO ASFÁLTICA COM CONCRETO BETUMINOSO USINADO A QUENTE (CBUQ) EM VIAS DE DIVERSOS MUNICÍPIOS INSERIDOS NA ÁREA DE ATUAÇÃO DA CODEVASF, NO ESTADO DO RIO GRANDE DO NORTE

Cronograma Físico e Financeiro

Item	Descrição	Total Por Etapa	30 DIAS	60 DIAS	90 DIAS	120 DIAS	150 DIAS	180 DIAS	210 DIAS	240 DIAS	270 DIAS	300 DIAS	330 DIAS	360 DIAS
	<b>MOBILIZAÇÃO</b>	<b>100%</b>			10,00%	10,00%	10,00%	10,00%	10,00%	10,00%	10,00%	10,00%	10,00%	10,00%
		<b>133.585,91</b>			13.358,59	13.358,59	13.358,59	13.358,59	13.358,59	13.358,59	13.358,59	13.358,59	13.358,59	13.358,59
	<b>TERRAPLANAGEM</b>	<b>100%</b>			16,67%	16,67%	16,67%	16,67%	16,67%	16,65%				
		<b>283.125,64</b>			47.197,04	47.197,04	47.197,04	47.197,04	47.197,04	47.140,42				
	<b>PAVIMENTAÇÃO</b>	<b>100%</b>						14,29%	14,29%	14,29%	14,29%	14,29%	14,29%	14,26%
		<b>10.335.676,49</b>						1.476.968,17	1.476.968,17	1.476.968,17	1.476.968,17	1.476.968,17	1.476.968,17	1.473.867,47
	<b>SINALIZAÇÃO</b>	<b>100%</b>											50,00%	50,00%
		<b>9.895,24</b>											4.947,62	4.947,62
	<b>DRENAGEM</b>	<b>100%</b>											50,00%	50,00%
		<b>1.667.837,95</b>											833.918,98	833.918,98
	<b>AQUISIÇÃO E TRANSPORTE DE MATERIAL</b>	<b>100%</b>						14,29%	14,29%	14,29%	14,29%	14,29%	14,29%	14,26%
		<b>10.132.829,06</b>						1.447.981,27	1.447.981,27	1.447.981,27	1.447.981,27	1.447.981,27	1.447.981,27	1.444.941,42
	<b>SERVIÇOS COMPLEMENTARES</b>	<b>100%</b>			10,00%	10,00%	10,00%	10,00%	10,00%	10,00%	10,00%	10,00%	10,00%	10,00%
		<b>45.338,42</b>			4.533,84	4.533,84	4.533,84	4.533,84	4.533,84	4.533,84	4.533,84	4.533,84	4.533,84	4.533,84
	<b>PROJETO EXECUTIVO</b>	<b>100%</b>	50,00%	50,00%										
		<b>169.301,50</b>	84.650,75	84.650,75										
	<b>CONTROLE TECNOLÓGICO - OBRA</b>	<b>100%</b>	8,34%	8,34%	8,34%	8,34%	8,34%	8,34%	8,34%	8,34%	8,34%	8,34%	8,34%	8,26%
		<b>112.684,66</b>	9.397,90	9.397,90	9.397,90	9.397,90	9.397,90	9.397,90	9.397,90	9.397,90	9.397,90	9.397,90	9.397,90	9.307,75
	<b>MOMENTO DE TRANSPORTE</b>	<b>100%</b>			10,00%	10,00%	10,00%	10,00%	10,00%	10,00%	10,00%	10,00%	10,00%	10,00%
		<b>2.459.111,78</b>			245.911,18	245.911,18	245.911,18	245.911,18	245.911,18	245.911,18	245.911,18	245.911,18	245.911,18	245.911,18
	<b>Porcentagem</b>		<b>0,37%</b>	<b>0,37%</b>	<b>1,26%</b>	<b>1,26%</b>	<b>1,26%</b>	<b>12,80%</b>	<b>12,80%</b>	<b>12,80%</b>	<b>12,62%</b>	<b>12,62%</b>	<b>15,93%</b>	<b>15,90%</b>
	<b>Custo</b>		<b>94.048,65</b>	<b>94.048,65</b>	<b>320.398,56</b>	<b>320.398,56</b>	<b>320.398,56</b>	<b>3.245.348,00</b>	<b>3.245.348,00</b>	<b>3.245.291,37</b>	<b>3.198.150,95</b>	<b>3.198.150,95</b>	<b>4.037.017,55</b>	<b>4.030.786,85</b>
	<b>Porcentagem Acumulado</b>		<b>0,37%</b>	<b>0,74%</b>	<b>2,01%</b>	<b>3,27%</b>	<b>4,53%</b>	<b>17,34%</b>	<b>30,14%</b>	<b>42,94%</b>	<b>55,56%</b>	<b>68,17%</b>	<b>84,10%</b>	<b>100,00%</b>
	<b>Custo Acumulado</b>		<b>94.048,65</b>	<b>188.097,30</b>	<b>508.495,86</b>	<b>828.894,41</b>	<b>1.149.292,97</b>	<b>4.394.640,97</b>	<b>7.639.988,97</b>	<b>10.885.280,34</b>	<b>14.083.431,30</b>	<b>17.281.582,25</b>	<b>21.318.599,80</b>	<b>25.349.386,65</b>

**Total Geral** R\$ **25.349.386,65**

**CONSUMO DO MATERIAL BETUMINOSO TOTAL**

TRECHO		QUANTIDADES									MAT. BETUMINOSO			
Início (km)	Fim (km)	Extensão (m)	Largura (m)	Espess. (m)	Área (m2)	Volume (m3)	Densidade (t/m3)	Massa (t)	Unid	Quant.	Tipo	Consumo Taxa de Aplicação	Unid.	Quant.
<b>IMPRIMAÇÃO</b>														
											EAI	1,3 l/m2	t	0,000
					168.000,00	168.000,00					CM-30	1,2 l/m2	t	201,600
<b>PINTURA DE LIGAÇÃO</b>														
					168.000,00	168.000,00					RR-1C	0,4 l/m2	t	67,200
<b>CBUQ FAIXA "C"</b>														
						-		20.160,00			CAP-50/70	63,23 t/m3	t	1274,720
<b>CBUQ FAIXA "B"</b>														
						-					CAP-50/70	56,60 t/m3	t	0,000
						-								



Ministério do Desenvolvimento Regional – MDR  
Companhia de Desenvolvimento dos Vales do São Francisco e do Parnaíba

CONTRATAÇÃO DE SERVIÇOS DE PAVIMENTAÇÃO ASFÁLTICA COM CONCRETO BETUMINOSO USINADO A QUENTE (CBUQ) EM VIAS DE DIVERSOS MUNICÍPIOS INSERIDOS NA ÁREA DE ATUAÇÃO DA CODEVASF, NO ESTADO DO RIO GRANDE DO NORTE							
						BDI %: 23,39%	
						Encargos Sociais:	Horista 112,51%
							Mensalista 70,80%
COMPOSIÇÕES DE CUSTO UNITARIO							
CPU-01	CODEVASF	74209/1	PLACA DE OBRA EM CHAPA DE AÇO GALVANIZADO	und	COEF.	PREÇO UNITÁRIO (R\$)	TOTAL (R\$)
INS. SINAPI	SINAPI	5075	PREGO 18X30.	kg	0,110000	21,72	R\$ 2,3892
INS. SINAPI	SINAPI	4491	PEÇA DE MADEIRA NATIVA / REGIONAL 7,5 X 7,5CM (3X3) NAO APARELHADA (P/FORMA)	m	4,000000	16,83	R\$ 67,3200
INS. SINAPI	SINAPI	4417	PEÇA DE MADEIRA DE LEI *2,5 X 7,5* CM (1" X 3"), NÃO APARELHADA, (P/TELHADO)	m	1,000000	6,47	R\$ 6,4700
INS. SINAPI	SINAPI	4813	PLACA DE OBRA (PARA CONSTRUÇÃO CIVIL) EM CHAPA GALVANIZADA *Nº 22*, DE *2,0 X 1,125* M	m²	4,000000	425,00	R\$ 1.700,0000
INS. SINAPI	SINAPI	370	ÁREA MÉDIA	m³	0,004900	97,50	R\$ 0,4778
INS. SINAPI	SINAPI	1379	CIMENTO PORTLAND COMPOSTO CP II-32	kg	1,500000	0,68	R\$ 1,0200
INS. SINAPI	SINAPI	4718	PEDRA BRITADA Nº 2	m³	0,009800	170,00	R\$ 1,6660
COMP. SINAPI	SINAPI	87445	BETONEIRA CAPACIDADE NOMINAL 400 L, CAPACIDADE DE MISTURA 310 L, MOTOR A DIESEL POTÊNCIA 5,0 HP, SEM CARREGADOR MECANICO (LOCACAO)	h	0,006500	5,99	R\$ 0,0389
COMP. SINAPI	SINAPI	88262	CARPINTEIRO DE FORMAS COM ENCARGOS COMPLEMENTARES	h	1,000000	23,43	R\$ 23,4300
COMP. SINAPI	SINAPI	88316	SERVENTE COM ENCARGOS COMPLEMENTARES	h	2,060000	19,38	R\$ 39,9228
						<b>Sub total:</b>	<b>R\$ 1.842,7347</b>
						<b>BDI</b>	<b>23,39%</b>
						<b>Total Serviços:</b>	<b>R\$ 431,0156</b>
						<b>Total Serviços:</b>	<b>R\$ 2.273,7503</b>
						<b>CPU-01</b>	<b>PREÇO UNITÁRIO TOTAL: R\$ 2.273,75</b>
CPU-02	CODEVASF	Propria	MOBILIZAÇÃO E DESMOBILIZAÇÃO	m2	COEF.	PREÇO UNITÁRIO (R\$)	TOTAL (R\$)
COMP. SINAPI	SINAPI	73340	CAMINHÃO TOCO, PBT 14.300 KG, CARGA ÚTIL MAX. 9.710 KG, DIST. ENTRE EIXOS 3,56 M, POTÊNCIA 185 CV, INCLUSIVE CARROCERIA FIXA ABERTA DE MADEIRA P/ TR ANSPORTE GERAL DE CARGA SECA, DIMEN. APROX. 2,50 X 6,50 X 0,50 M - MATERIA IS NA OPERAÇÃO. AF 06/2014	H	2,000000	179,02	R\$ 358,0400
COMP. SINAPI	SINAPI	67826	CAMINHÃO BASCULANTE 6 M3 TOCO, PESO BRUTO TOTAL 16.000 KG, CARGA ÚTIL MÁXIMA 11.130 KG, DISTÂNCIA ENTRE EIXOS 5,36 M, POTÊNCIA 185 CV, INCLUSIVE CAÇAMBA METÁLICA - CHP DIURNO. AF 06/2014	CHP	2,000000	183,10	R\$ 366,2000
COMP. SINAPI	SINAPI	6259	CAMINHÃO PIPA 6.000 L, PESO BRUTO TOTAL 13.000 KG, DISTÂNCIA ENTRE EIXOS 4 CHP ,80 M, POTÊNCIA 189 CV INCLUSIVE TANQUE DE AÇO PARA TRANSPORTE DE ÁGUA, CAPACIDADE 6 M3 - CHP DIURNO. AF 06/2014	CHP	2,000000	268,79	R\$ 537,5800
COMP. SICRO	SICRO	5914640	TRANSPORTE COM CAVALO MECÂNICO COM SEMIRREBOQUE COM CAPACIDADE DE 30 T - RODOVIA PAVIMENTADA	T x km	678,700000	0,59	R\$ 400,4330
INSUMO	ORSE	5896	VEÍCULO TIPO SEDAN OU PICK-UP CAPACIDADE 0,6 TON	h	3,000000	8,33	R\$ 24,9900
						<b>Sub total:</b>	<b>R\$ 1.687,2430</b>
						<b>BDI</b>	<b>23,39%</b>
						<b>Total Serviços:</b>	<b>R\$ 394,6461</b>
						<b>Total Serviços:</b>	<b>R\$ 2.081,8891</b>
						<b>PREÇO UNITÁRIO TOTAL:</b>	<b>R\$ 2.081,89</b>
						<b>CPU-02</b>	<b>PREÇO POR M²: R\$ 0,15</b>
CPU-03	CODEVASF		ADMINISTRAÇÃO LOCAL	m2	COEF.	PREÇO UNITÁRIO (R\$)	TOTAL (R\$)
COMP. SINAPI	SINAPI	90777	ENGENHEIRO CIVIL DE OBRA JUNIOR COM ENCARGOS COMPLEMENTARES	H	20,000000	103,08	R\$ 2.061,6000
COMP. SINAPI	SINAPI	90780	MESTRE DE OBRAS COM ENCARGOS COMPLEMENTARES	H	40,000000	27,63	R\$ 1.105,2000
COMP. SINAPI	SINAPI	90772	AUXILIAR DE ESCRITÓRIO COM ENCARGOS COMPLEMENTARES	H	40,000000	14,64	R\$ 585,6000
COMP. SINAPI	SINAPI	100309	TÉCNICO EM SEGURANÇA DO TRABALHO COM ENCARGOS COMPLEMENTARES	H	40,000000	29,14	R\$ 1.165,6000
INS. SINAPI	SINAPI	14250	ENERGIA	KW/H	100,000000	0,86	R\$ 86,0000
INS. SINAPI	SINAPI	44480	ÁGUA TARIFA "A" ENTRE 0 E 20M3 FORNECIMENTO D'AGUA	M3	1,000000	16,27	R\$ 16,2700
INSUMO	ORSE	4415	VEÍCULO LEVE - VOLKSWAGEN:GOL 1000 - AUTOMÓVEL ATÉ 100 HP	h	40,000000	4,40	R\$ 176,0000
						<b>ADM. LOCAL :</b>	<b>R\$ 5.196,2700</b>
						<b>BDI</b>	<b>23,39%</b>
						<b>Total Serviços:</b>	<b>R\$ 1.215,4076</b>
						<b>PREÇO TOTAL:</b>	<b>R\$ 6.411,68</b>
						<b>CPU-03</b>	<b>PREÇO POR M²: R\$ 0,46</b>

CPU-04	CODEVASF		CANTEIRO DE OBRAS E ALMOXARIFADO	und	COEF.	PREÇO UNITÁRIO (R\$)	TOTAL (R\$)
INS. SINAPI	SINAPI	10775	LOCACAO DE CONTAINER 2,30 X 6,00 M, ALT. 2,50 M, COM 1 SANITARIO, PARA ESCRITORIO, COMPLETO, SEM DIVISORIAS INTERNAS (NAO INCLUI MOBILIZACAO/DESMOBILIZACAO)	mês	0,200000	830,00	R\$ 166,0000
INS. SINAPI	SINAPI	10776	LOCACAO DE CONTAINER 2,30 X 6,00 M, ALT. 2,50 M, PARA ESCRITORIO, SEM DIVISORIAS INTERNAS E SEM SANITARIO (NAO INCLUI MOBILIZACAO/DESMOBILIZACAO)	mês	0,200000	648,43	R\$ 129,6860
<b>Sub total:</b>							<b>R\$ 295,6860</b>
<b>BDI 23,39%</b>							<b>R\$ 69,1610</b>
<b>Total Serviços:</b>							<b>R\$ 364,8470</b>
<b>CPU-04</b>						<b>PREÇO UNITÁRIO TOTAL:</b>	<b>R\$ 364,85</b>
CPU-11	CODEVASF		LIMPEZA GERAL	UNID	COEF.	PREÇO UNITÁRIO (R\$)	TOTAL (R\$)
COMP. SINAPI	SINAPI	88316	SERVENTE COM ENCARGOS COMPLEMENTARES	H	0,050000	19,38	R\$ 0,9690
<b>Sub total:</b>							<b>R\$ 0,9690</b>
<b>BDI 23,39%</b>							<b>R\$ 0,2266</b>
<b>Total Serviços:</b>							<b>R\$ 1,20</b>
<b>CPU-11</b>						<b>PREÇO UNITÁRIO TOTAL:</b>	<b>R\$ 1,20</b>
CPU-12	CODEVASF		Correção de vazamentos no ramal na rua sem pavimento com fornecimento do material hidráulico	M	COEF.	PREÇO UNITÁRIO (R\$)	TOTAL (R\$)
COMP. SINAPI	SINAPI	88316	SERVENTE COM ENCARGOS COMPLEMENTARES	H	0,200000	19,38	R\$ 3,8760
COMP. SINAPI	SINAPI	88267	ENCANADOR OU BOMBEIRO HIDRÁULICO COM ENCARGOS COMPLEMENTARES	H	0,100000	22,44	R\$ 2,2440
INS. SINAPI	SINAPI	9867	TUBO PVC, SOLDAVEL, DN 20 MM, AGUA FRIA (NBR-5648)	m	1,000000	3,64	R\$ 3,6400
INSUMO	ORSE	10585	Arco de serra	un	0,100000	21,30	R\$ 2,1300
INS. SINAPI	SINAPI	3859	LUVA SOLDAVEL COM ROSCA, PVC, 20 MM X 1/2", PARA AGUA FRIA PREDIAL	un	2,000000	1,71	R\$ 3,4200
<b>Sub total:</b>							<b>R\$ 15,3100</b>
<b>BDI 23,39%</b>							<b>R\$ 3,5810</b>
<b>Total Serviços:</b>							<b>R\$ 18,8910</b>
<b>CPU-12</b>						<b>PREÇO UNITÁRIO TOTAL:</b>	<b>R\$ 18,89</b>
CPU-13	CODEVASF		AQUISIÇÃO DE CIMENTO ASFALTICO CAP 50/70	t	COEF.	PREÇO UNITÁRIO (R\$)	TOTAL (R\$)
			CIMENTO ASFALTICO 50/70	t	1,000000	5355,74	R\$ 5.355,7362
<b>Sub total:</b>							<b>R\$ 5.355,7362</b>
<b>BDI 15,00%</b>							<b>R\$ 803,3604</b>
<b>Total Serviços:</b>							<b>R\$ 6.159,0966</b>
<b>CPU-13</b>						<b>PREÇO UNITÁRIO TOTAL:</b>	<b>R\$ 6.159,10</b>
CPU-14	CODEVASF		AQUISIÇÃO DE CM-30	t	COEF.	PREÇO UNITÁRIO (R\$)	TOTAL (R\$)
			CM-30	t	1,000000	5138,21	R\$ 5.138,2065
<b>Sub total:</b>							<b>R\$ 5.138,2065</b>
<b>BDI 15,00%</b>							<b>R\$ 770,7310</b>
<b>Total Serviços:</b>							<b>R\$ 5.908,9375</b>
<b>CPU-14</b>						<b>PREÇO UNITÁRIO TOTAL:</b>	<b>R\$ 5.908,94</b>
CPU-15	CODEVASF		AQUISIÇÃO DE EMULSÃO ASFÁLTICA RR-1C	t	COEF.	PREÇO UNITÁRIO (R\$)	TOTAL (R\$)
			EMULSÃO ASFÁLTICA RR-1C	t	1,000000	3779,37	3.779,3709
<b>Sub total:</b>							<b>R\$ 3.779,37</b>
<b>BDI 15,00%</b>							<b>R\$ 566,91</b>
<b>Total Serviços:</b>							<b>R\$ 4.346,28</b>
<b>CPU-15</b>						<b>PREÇO UNITÁRIO TOTAL:</b>	<b>R\$ 4.346,28</b>

CPU-16	CODEVASF		SERVIÇOS TOPOGRÁFICOS PARA PAVIMENTAÇÃO, INCLUSIVE NOTAS DE SERVIÇOS, ACOMPANHAMENTO E GREIDE	M²	COEF.	PREÇO UNITÁRIO (R\$)	TOTAL (R\$)
Insumo	SINAPI	20206	SARRAFO APARELHADO *2 X 10* CM, EM MACARANDUBA, ANGELIM OU EQUIVALENTE DA REGIAO	m	0,002886	8,17	0,0236
Composição	SINAPI	88253	AUXILIAR DE TOPÓGRAFO COM ENCARGOS COMPLEMENTARES	h	0,002500	17,40	0,0435
Composição	SINAPI	88288	NIVELADOR COM ENCARGOS COMPLEMENTARES	h	0,002500	21,78	0,0545
Composição	SINAPI	88316	SERVENTE COM ENCARGOS COMPLEMENTARES	h	0,007500	19,38	0,1454
Composição	SINAPI	88597	DESENHISTA DETALHISTA COM ENCARGOS COMPLEMENTARES	h	0,002000	38,71	0,0774
Composição	SINAPI	92145	CAMINHONETE CABINE SIMPLES COM MOTOR 1.6 FLEX, CÂMBIO MANUAL, POTÊNCIA 101/104 CV, 2 PORTAS - CHP DIURNO. AF_11/2015	chp	0,001000	68,51	0,0685
<b>Sub total:</b>							<b>R\$ 0,4128</b>
<b>BDI 23,39%</b>							<b>R\$ 0,0966</b>
<b>Total Serviços:</b>							<b>R\$ 0,5094</b>
<b>CPU-16</b>						<b>PREÇO UNITÁRIO TOTAL:</b>	<b>R\$ 0,51</b>

CPU-17	CODEVASF		TRANSPORTE DE CIMENTO ASFALTICO CAP 50/70	t	COEF.	PREÇO UNITÁRIO (R\$)	TOTAL (R\$)
			TRANSPORTE DE CIMENTO ASFALTICO 50/70	t	1,000000	170,77	170,7700
<b>Sub total:</b>							<b>R\$ 170,770</b>
<b>BDI 15,00%</b>							<b>R\$ 25,616</b>
<b>Total Serviços:</b>							<b>R\$ 196,386</b>
<b>CPU-17</b>						<b>PREÇO UNITÁRIO TOTAL:</b>	<b>R\$ 196,39</b>

CPU-18	CODEVASF		TRANSPORTE DE CM-30	t	COEF.	PREÇO UNITÁRIO (R\$)	TOTAL (R\$)
			TRANSPORTE DE CM-30	t	1,000000	1852,49	1.852,4885
<b>Sub total:</b>							<b>1.852,4885</b>
<b>BDI 15,00%</b>							<b>277,8733</b>
<b>Total Serviços:</b>							<b>2.130,3618</b>
<b>CPU-18</b>						<b>PREÇO UNITÁRIO TOTAL:</b>	<b>2.130,36</b>

CPU-19	CODEVASF		TRANSPORTE DE EMULSÃO ASFÁLTICA RR-1C	t	COEF.	PREÇO UNITÁRIO (R\$)	TOTAL (R\$)
			TRANSPORTE DE EMULSÃO ASFÁLTICA RR-1C	t	1,000000	1534,37	1.534,3734
<b>Sub total:</b>							<b>1.534,3734</b>
<b>BDI 15,00%</b>							<b>230,1560</b>
<b>Total Serviços:</b>							<b>1.764,5294</b>
<b>CPU-19</b>						<b>PREÇO UNITÁRIO TOTAL:</b>	<b>R\$ 1.764,53</b>

CPU-20	CODEVASF		CONTROLE TECNOLÓGICO - PROJETO	mês	COEF.	PREÇO UNITÁRIO (R\$)	TOTAL (R\$)
Insumo	SICRO	P9858	Laboratorista	mês	0,000011	6.450,10	0,0691
Composição	SICRO	P9833	Auxiliar de Laboratório	mês	0,000011	4.678,35	0,0501
Composição	SICRO	*B8957	Laboratório de Solos	mês	0,000011	4.388,43	0,0470
<b>Sub total por mês:</b>							<b>R\$ 0,1663</b>
<b>BDI 23,39%</b>							<b>R\$ 0,0389</b>
<b>CPU-20</b>						<b>PREÇO UNITÁRIO TOTAL:</b>	<b>R\$ 0,21</b>

CPU-21	CODEVASF		CONTROLE TECNOLÓGICO - OBRA	M²	COEF.	PREÇO UNITÁRIO (R\$)	TOTAL (R\$)
Insumo	SICRO	P9858	Laboratorista	mês	0,000025	6.450,10	0,1613
Composição	SICRO	P9833	Auxiliar de Laboratório	mês	0,000025	4.678,35	0,1170
Composição	SICRO	*B8957	Laboratório de Solos	mês	0,000025	4.388,43	0,1097
Composição	SICRO	*B8955	Laboratório de Asfalto	mês	0,000025	6.226,93	0,1557
<b>Sub total por mês:</b>							<b>R\$ 0,5436</b>
<b>BDI 23,39%</b>							<b>R\$ 0,1271</b>
<b>CPU-21</b>						<b>PREÇO UNITÁRIO TOTAL:</b>	<b>R\$ 0,67</b>

**COMPOSIÇÃO PREÇO PROJETO EXECUTIVO (POR KM)**

DISCRIMINAÇÃO					Pr. Unit.	Pr. Total
<b>A- EQUIPE TECNICA</b>					<b>R\$</b>	<b>3.328,70</b>
<b>A. 1 - Pessoal de Nível Superior</b>		<b>Unidade</b>	<b>Quantitativo</b>	<b>Código SINAPI</b>	<b>R\$</b>	<b>2.646,90</b>
Engenheiro		h	20	34780	R\$ 114,84	R\$ 2.296,80
Topógrafo		h	10	7592	R\$ 35,01	R\$ 350,10
<b>A.2 - Pessoal de Nível Técnico e Aux.</b>					<b>R\$</b>	<b>681,80</b>
Auxiliar de topógrafo		h	10	244	R\$ 15,74	R\$ 157,40
Cadista/calculista		h	20	2359	R\$ 26,22	R\$ 524,40
<b>B - ENCARGOS SOCIAIS</b>					<b>R\$</b>	<b>-</b>
Taxas 112,51%	JÁ INCLUSAS EM "A"					
<b>C - DESPESAS GERAIS</b>					<b>R\$</b>	<b>417,30</b>
C.1 - MATERIAIS DE CONSUMO	Estimativa % como referência de equipe técnica com encargos sociais		3,00%		R\$ 3.328,70	R\$ 99,86
C.2 - VEÍCULOS	H		8	92144	R\$ 33,45	R\$ 267,60
C.3 - COMBUSTÍVEL	L		2	4221	R\$ 6,92	R\$ 13,84
C.3 - EQUIPAMENTOS, INSTALAÇÕES E MOBILIÁRIO	H		16	7247	R\$ 2,25	R\$ 36,00
<b>D - ENSAIOS</b>						<b>R\$ 1.435,97</b>
D.1 - ENSAIOS		M <sup>2</sup>	7000	Composição Ensaios (CPU-20)	R\$ 0,21	R\$ 1.435,97
<b>I - SOMA (A+B+C+D)</b>					<b>R\$</b>	<b>5.181,97</b>
<b>II - CUSTOS ADMINISTRATIVOS</b>			23,39%		<b>R\$</b>	<b>1.212,06</b>
<b>II - SOMA</b>					<b>R\$</b>	<b>6.394,04</b>
VI - RELATÓRIOS	Estimativa % como referência soma II		2,50%		R\$ 6.394,04	R\$ 159,85
V - DESPESAS DIRETAS (3,74%)	Percentual VI		3,74%		R\$ 5,98	R\$ 5,98
<b>VI - REMUNERAÇÃO DA EMPRESA</b>						
Taxas 4,75%			4,75%		R\$ 0,28	R\$ 0,28
<b>VII - CONTIGÊNCIAS</b>					R\$ 6.394,04	R\$ 368,94
<b>VIII - SOMA</b>					<b>R\$</b>	<b>535,05</b>
<b>IX - CUSTOS ADMINISTRATIVOS</b>			23,39%		<b>R\$</b>	<b>125,15</b>
<b>III - SOMA</b>					<b>R\$</b>	<b>660,20</b>
<b>X - TOTAL</b>					<b>R\$</b>	<b>7.054,23</b>

**Por m<sup>2</sup>: 1,01**



Ministério do Desenvolvimento Regional – MDR  
Companhia de Desenvolvimento dos Vales do São Francisco e do Parnaíba

**CONTRATAÇÃO DE SERVIÇOS DE PAVIMENTAÇÃO ASFÁLTICA COM CONCRETO BETUMINOSO USINADO A QUENTE (CBUQ) EM VIAS DE DIVERSOS MUNICÍPIOS INSERIDOS NA ÁREA DE ATUAÇÃO DA CODEVASF, NO ESTADO DO RIO GRANDE DO NORTE**

**MEMÓRIA DE CÁLCULO DOS MOMENTOS DE TRANSPORTE PARA MOBILIZAÇÃO E DESMOBILIZAÇÃO**

**Deslocamento:**

	Distancia méd. (Km)	Qtde.	Total (Km)
Mobilização (entre os trechos de serviço):	1	1	1,00
Desmobilização (entre os trechos de serviço):	1	1	1,00
Mobilização inter-municipal (entre as localidades):	10	1	10,00
Desmobilização inter-municipal (entre as localidades):	10	1	10,00
	<b>Mobilização - Total (km)</b>		<b>11,00</b>
	<b>Desmobilização - Total (km)</b>		<b>11,00</b>

**Peso das máquinas:**

Pá carregadeira	10,10	ton
Motoniveladora	12,47	ton
Trator de pneus	2,80	ton
Rolo Compactador	15,33	ton
Grade de disco	1,00	ton
Usina misturadora	20,00	ton
<b>Total</b>	<b>61,70</b>	<b>ton</b>

**Portanto:**

<b>Mobilização - Total (km)</b>	<b>678,70</b>	t x km
<b>Desmobilização - Total (km)</b>	<b>678,70</b>	t x km



Ministério do Desenvolvimento Regional – MDR  
Companhia de Desenvolvimento dos Vales do São Francisco e do Parnaíba

OBRA:  
LOCAL:  
DATA BASE:

**DETALHAMENTO DO BDI - SEM DESONERAÇÃO**  
**CONTRATAÇÃO DE SERVIÇOS DE PAVIMENTAÇÃO ASFALTICA COM CONCRETO BETUMINOSO USINADO A QUENTE (CBUQ) EM VIAS DE DIVERSOS MUNICÍPIOS INSERIDOS NA ÁREA DE ATUAÇÃO DA CODEVASF, NO ESTADO DO RIO GRANDE DO NORTE**

DESCRIÇÃO DOS SERVIÇOS	PREÇO DE VENDA (%)	CUSTO DIRETO (%)
ADMINISTRAÇÃO CENTRAL		6,00%
DESPESA FINANCEIRAS	1,02%	
SEGUROS E GARANTIAS CONTRATUAIS	0,25%	
RISCOS	0,50%	
LUCRO OPERACIONAL		7,00%
PIS	0,65%	
COFINS	3,00%	
ISSQN	3,00%	
Contribuição Previdenciária	0,00%	
<b>BDI</b>		<b>23,39%</b>

Observação: O percentual de ISSQN aqui utilizado consiste apenas em um referencial médio.  
O valor real do ISSQN a ser adotado deve ser aquele proveniente das alíquotas dos municípios situados na área de influência das obras.

**Tabela 51 - Classificação das obras de construção e restauração rodoviária**

Natureza das Obras	Porte da Obra		
	Pequeno Porte	Médio Porte	Grande Porte
Construção rodoviária	Até 15 km de pista simples por ano	De 15 a 30 km de pista simples por ano	Acima de 30 km de pista simples por ano
Restauração rodoviária	Até 20 km de pista simples por ano	De 20 a 40 km de pista simples por ano	Acima de 40 km de pista simples por ano

**Tabela 1 - Valores de referência para as taxas de Benefícios e Despesas Indiretas**

Descrição das Parcelas		Construção e Restauração Rodoviária					
		Pequeno Porte		Médio Porte		Grande Porte	
Despesas Indiretas		% sobre PV	% sobre CD	% sobre PV	% sobre CD	% sobre PV	% sobre CD
Administração Central	Variável - f (CD)	4,74	6,00	4,80	6,00	4,86	6,00
Despesas Financeiras	1,08% sobre (PV - Lucro)	0,99	1,26	1,01	1,26	1,02	1,26
Seguros e Garantias Contratuais	0,25% do PV	0,25	0,32	0,25	0,31	0,25	0,31
Riscos	0,50% do PV	0,50	0,63	0,50	0,63	0,50	0,62
<b>Subtotal 1</b>		<b>6,48</b>	<b>8,21</b>	<b>6,56</b>	<b>8,20</b>	<b>6,63</b>	<b>8,18</b>
Benefícios		% sobre PV	% sobre CD	% sobre PV	% sobre CD	% sobre PV	% sobre CD
Lucro	Variável - f (CD)	7,90	10,00	6,80	8,50	5,67	7,00
<b>Subtotal 2</b>		<b>7,90</b>	<b>10,00</b>	<b>6,80</b>	<b>8,50</b>	<b>5,67</b>	<b>7,00</b>
Tributos		% sobre PV	% sobre CD	% sobre PV	% sobre CD	% sobre PV	% sobre CD
PIS	0,65% do PV	0,65	0,82	0,65	0,81	0,65	0,80
COFINS	3,00% do PV	3,00	3,80	3,00	3,75	3,00	3,70
ISSQN	3,00% do PV	3,00	3,80	3,00	3,75	3,00	3,70
<b>Subtotal 3</b>		<b>6,65</b>	<b>8,42</b>	<b>6,65</b>	<b>8,31</b>	<b>6,65</b>	<b>8,21</b>
<b>Total - BDI (%)</b>		<b>21,03</b>	<b>26,63</b>	<b>20,01</b>	<b>25,01</b>	<b>18,95</b>	<b>23,39</b>

DETALHAMENTO DO BDI DIFERENCIADO - SEM DESONERAÇÃO  
CONTRATAÇÃO DE SERVIÇOS DE PAVIMENTAÇÃO ASFALTICA COM CONCRETO BETUMINOSO USINADO A QUENTE (CBUQ) EM  
VIAS DE DIVERSOS MUNICÍPIOS INSERIDOS NA ÁREA DE ATUAÇÃO DA CODEVASF, NO ESTADO DO RIO GRANDE DO NORTE

DESCRIÇÃO DOS SERVIÇOS	PREÇO DE VENDA (%)	CUSTO DIRETO (%)
ADMINISTRAÇÃO CENTRAL		3,77%
DESPESA FINANCEIRAS	1,02%	
SEGUROS E GARANTIAS CONTRATUAIS	0,25%	
RISCOS	0,50%	
LUCRO OPERACIONAL		5,00%
PIS	0,65%	
COFINS	3,00%	
ISSQN	0,00%	
Contribuição Previdenciaria	0,00%	
	<b>BDI</b>	<b>15,00%</b>

Fonte da composição, valores de referência e fórmula do BDI: Instrução Normativa N° 62/DNIT SEDE



Ministério do Desenvolvimento Regional – MDR  
Companhia de Desenvolvimento dos Vales do São Francisco e do Parnaíba

NOME DA CONCORRENTE:			
EDITAL:			
FOLHA:			
<b>CONTRATAÇÃO DE SERVIÇOS DE PAVIMENTAÇÃO ASFÁLTICA COM CONCRETO BETUMINOSO USINADO A QUENTE (CBUQ) EM VIAS DE DIVERSOS MUNICÍPIOS INSERIDOS NA ÁREA DE ATUAÇÃO DA CODEVASF, NO ESTADO DO RIO GRANDE DO NORTE</b>			
<b>DETALHAMENTO DOS ENCARGOS SOCIAIS (%)</b>			
VIGÊNCIA A PARTIR DE 11/2021		<b>SEM DESONERAÇÃO</b>	
		<b>HORISTA</b>	<b>MENSALISTA</b>
<b>GRUPO A</b>			
A1	INSS	20,00	20,00
A2	SESI	1,50	1,50
A3	SENAI	1,00	1,00
A4	INCRA	0,20	0,20
A5	SEBRAE	0,60	0,60
A6	Salário Educação	2,50	2,50
A7	Seguro Contra Acidentes de Trabalho	3,00	3,00
A8	FGTS	8,00	8,00
A9	SECONCI	-	
<b>A</b>	<b>Total</b>	<b>36,80</b>	<b>36,80</b>
<b>GRUPO B</b>			
B1	Repouso Semanal Remunerado	17,84	-
B2	Feridos	3,71	-
B3	Auxílio-enfermidade	0,85	0,66
B4	13º salário	10,81	8,33
B5	Licença-paternidade	0,07	0,06
B6	Faltas Justificadas	0,72	0,56
B7	Dias de chuva	1,56	-
B8	Auxílio Acidente de Trabalho	0,10	0,08
B9	Férias Gozadas	8,95	6,90
B10	Salário Maternidade	0,03	0,02
<b>B</b>	<b>Total</b>	<b>44,64</b>	<b>16,61</b>
<b>GRUPO C</b>			
C1	Aviso Prévio Indenizado	5,41	4,17
C2	Aviso Prévio Trabalhado	0,13	0,10
C3	Férias Indenizadas	4,36	3,36
C4	Depósito Rescisão Sem Justa Causa	3,80	2,93
C5	Indenização Adicional	0,46	0,35
<b>C</b>	<b>Total</b>	<b>14,16</b>	<b>10,91</b>
<b>GRUPO D</b>			
D1	Reincidência de A sobre B	16,43	6,11
D2	Reincidência de Grupo A sobre Aviso Prévio Trabalhado e Reincidência do FGTS sobre Aviso Prévio Indenizado	0,48	0,37
<b>D</b>	<b>Total</b>	<b>16,91</b>	<b>6,48</b>
<b>TOTAL (%)</b>		<b>112,51</b>	<b>70,80</b>

MEMÓRIA DE CÁLCULO

REAJUSTE		TIPOLOGIA DO MATERIAL				CIMENTOS ASFÁLTICOS CAP-50-70		IMPOSTOS		LEGENDA												
			ÍNDICE DE PAVIMENTAÇÃO DNIT	jul/14	ÍNDICE INICIAL	270,237		COFINS	0,65%	0,82	ENTRADA DE DADOS											
			Data ANP	set/22	ÍNDICE FINAL	529,532		PIS	3,00%													
				jun/22				ICMS	18%													
		CAP50/70																				
DATA-BASE	PRODUTOS	LOCALIDADES						CUSTO ANP (R\$/Kg)		CUSTO ANP	IMPOSTOS DO PRODUTO	CUSTO DO PRODUTO COM IMPOSTOS	DMT's	CUSTO DO TRANSPORTE RODOVIA PAVIMENTADA	ICMS	ATUALIZAÇÃO DO CUSTO DE TRANSPORTE	CUSTO DO TRANSPORTE RODOVIA PAVIMENTADA COM IMPOSTOS E ATUALIZAÇÃO MONETÁRIA	PEDÁGIO		TOTAL TRANSPORTE	AQUISIÇÃO DO PRODUTO	TOTAL GERAL (TRANSP + AQUISIÇÃO)
set/22		REFINARIAS	ENDEREÇO	ESTADO	CIDADE	DESTINO	ESTADO	REGIÃO	R\$/t	R\$/t	R\$/t	KM	R\$/t	R\$/t	R\$/t	R\$/t	R\$/t	CUSTO	R\$/t	R\$/t	R\$/t	R\$/t
1	CIMENTOS ASFÁLTICOS CAP-50-70	Refinaria Abreu e Lima	Rodovia PE 60, Km 10 - Ipojuca - PE CEP:55590-000	Pernambuco	IPOJUCA - PE	Natal-RN	-	4,19622	4.196,22	1159,52	5.355,74	333	111,19	24,40	130,09	265,68	57,60	4,16	269,84	5.355,74	5.625,57	
2		Refinaria Potiguar Clara Camarão	Rodovia RN 221, KM 25 - Guamaré - RN CEP:59598-000	Rio Grande do Norte	GUAMARÉ - RN	Natal-RN	-	4,19622	4.196,22	1159,52	5.355,74	176	71,47	15,68	83,62	170,77	0,00	0,00	170,77	5.355,74	5.526,51	
3		Refinaria Landulpho Alves (RLAM)	Rodovia BA 523, KM 4 - Mataripe São Francisco do Conde - BA CEP:43900-000	Bahia	SÃO FRANCISCO DO CONDE - BA	Natal-RN	4,36860	4,19622	4.368,60	1207,15	5.575,75	1156	319,41	70,11	373,74	763,26	0,00	0,00	763,26	5.575,75	6.339,01	
4		Refinaria Lubrificantes e Derivados do Nordeste (Lubnor)	Av. Leite Barbosa, s/nº - Mucuripe Fortaleza - Ceará CEP:60180-420	Ceará	FORTALEZA - CE	Natal-RN	4,14321	4,19622	4.143,21	1144,87	5.288,08	536	162,55	35,68	190,20	388,43	0,00	0,00	388,43	5.288,08	5.676,51	
5		Refinaria Capuava (Recap)	Av. Alberto Soares Sampaio, 2122-A Capuava - Mauá - SP	São Paulo	MAUÁ - SP	Natal-RN	4,39690	4,29001	4.396,90	1214,97	5.611,87	2929	767,98	168,58	898,63	1835,19	578,4	41,74	1.876,93	5.611,87	7.488,80	
6		Refinaria Duque de Caxias (Reduc)	Rodovia Washington Luiz, km 113,7 Campos Eliseos - Duque de Caxias - RJ CEP:25213-005	Rio de Janeiro	DUQUE DE CAXIAS - RJ	Natal-RN	4,36692	4,29001	4.366,92	1206,69	5.573,61	2578	679,17	149,08	794,71	1622,96	283,20	20,44	1.643,40	5.573,61	7.217,01	
7		Refinaria Alberto Pasqualini (Refap)	Avenida Getúlio Vargas, 11001 - Bairro Brigadeira Canoas - RS - Brasil CEP:92420-221	Rio grande do sul	CANOAS - RS	Natal-RN	4,24916	4,18106	4.249,16	1174,15	5.423,31	4064	1055,13	231,61	1234,63	2521,37	1068,6	77,12	2.598,49	5.423,31	8.021,81	
8		Unidade de Industrialização do Xisto (SIX)	Rodovia do Xisto, BR 476, km 153 São Mateus do Sul - PR CEP:83900-000	Paraná	SÃO MATEUS DO SUL - PR	Natal-RN	4,15809	4,18106	4.158,09	1148,98	5.307,07	3465	903,58	198,34	1057,30	2159,22	599,40	43,26	2.202,48	5.307,07	7.509,55	
9		Refinaria Gabriel Passos (Regap)	Av. Refinaria Gabriel Passos, 690 Distrito Industrial Paulo Camilo Sul Betim - MG CEP:32669-205	Minas Gerais	BETIM - MG	Natal-RN	4,17893	4,29001	4.178,93	1154,74	5.333,67	2371	626,80	137,59	733,43	1497,82	448,80	32,39	1.530,21	5.333,67	6.863,88	
10		Refinaria Presidente Getúlio Vargas (Repar)	Rodovia do Xisto, BR 476, km 16 Araucária - PR CEP:83707-440	Paraná	ARAUCÁRIA - PR	Natal-RN	4,15809	4,18106	4.158,09	1148,98	5.307,07	3360	877,02	192,51	1026,22	2095,75	823,80	59,46	2.155,21	5.307,07	7.462,28	
11		Refinaria Presidente Bernardes (RPBC)	Av. 9 de abril, 777 - Jardim das Indústrias Cubatão - SP CEP:11505-000	São Paulo	CUBATÃO - SP	Natal-RN	4,39690	4,29001	4.396,90	1214,97	5.611,87	2975	779,61	171,13	912,24	1862,98	578,4	41,74	1.904,72	5.611,87	7.516,59	
12		Refinaria de Paulínia (Replan)	Rodovia SP 332 - Km. 130 Bonfim - Paulínia - SP CEP:13140-000	São Paulo	PAULÍNIA - SP	Natal-RN	4,39690	4,29001	4.396,90	1214,97	5.611,87	2942	771,27	169,30	902,48	1843,05	679,80	49,06	1.892,11	5.611,87	7.503,98	
13		Refinaria Henrique Lage (Revap)	Rodovia Presidente Dutra, KM 143, S/N Bairro Jardim Diamante - São José dos Campos - SP CEP:12223-900	São Paulo	SÃO JOSÉ DOS CAMPOS - SP	Natal-RN	4,39690	4,29001	4.396,90	1214,97	5.611,87	2946	772,28	169,52	903,66	1845,46	409,8	29,58	1.875,04	5.611,87	7.486,91	

MEMÓRIA DE CÁLCULO

REAJUSTE	TIPOLOGIA DO MATERIAL				EMULSÕES ASFÁLTICAS RR-1C		IMPOSTOS	COFINS	0,65%	LEGENDA
	ÍNDICE DE PAVIMENTAÇÃO DNIT				ÍNDICE INICIAL	270,237		PIS	3,00%	
	Data ANP				ÍNDICE FINAL	529,532		ICMS	18%	

DATA-BASE	PRODUTOS	LOCALIDADES					CUSTO ANP (R\$/Kg)		CUSTO ANP	IMPOSTOS DO PRODUTO	CUSTO DO PRODUTO COM IMPOSTOS	DMT's	CUSTO DO TRANSPORTE RODOVIA PAVIMENTADA	ICMS	ATUALIZAÇÃO DO CUSTO DE TRANSPORTE	CUSTO DO TRANSPORTE RODOVIA PAVIMENTADA COM IMPOSTOS E ATUALIZAÇÃO MONETÁRIA	PEDÁGIO		TOTAL TRANSPORTE	AQUISIÇÃO DO PRODUTO	TOTAL GERAL (TRANSP + AQUISIÇÃO)
		REFINARIAS	ENDEREÇO	ESTADO	CIDADE	DESTINO	ESTADO	REGIÃO									R\$/t	R\$/t			
set/22	<b>EMULSÕES ASFÁLTICAS RR-1C</b>	CENTRO OESTE ASFALTOS LTDA.	SETOR DE INFLAMÁVEIS, S/N TRECHO 02 - LOTE 1.100 - GUARÁ - CEP:71225-000	Distrito Federal	BRASÍLIA - DF	Natal-RN	-	3,39172	3.391,72	937,21	4.328,93	2405	635,40	139,47	743,49	1518,36	30,60	2,21	1.520,57	4.328,93	5.849,50
2		STRATURA ASFALTOS S/A	AVENIDA PRESIDENTE WILSON, 08 - JUNDIAÍ - CEP:75115-100	Goiás	ANÁPOLIS - GO	Natal-RN	-	3,39172	3.391,72	937,21	4.328,93	2425	640,46	140,58	749,41	1530,45	72,00	5,20	1.535,65	4.328,93	5.864,58
3		DISTRIBUIDORA BRASILEIRA DE ASFALTO SA - DISBRAL	VIA PRIMARIA 8, S/N QD-18, MODS. 24/47 - DAIAG - CEP:74980-970	Goiás	APARECIDA DE GOIANIA - GO	Natal-RN	-	3,39172	3.391,72	937,21	4.328,93	2622	690,31	151,53	807,75	1649,59	102,60	7,40	1.656,99	4.328,93	5.985,93
4		INDÚSTRIA NACIONAL DE ASFALTOS LTDA.	VIA PRIMEIRA E SEGUNDA 3, S/N.º LOTES 01 A 10 - DISTRITO AGROINDUSTRIAL - CEP:75370-000	Goiás	GOIANIRA - GO	Natal-RN	-	3,39172	3.391,72	937,21	4.328,93	2497	658,68	144,58	770,73	1573,99	72,00	5,20	1.579,19	4.328,93	5.908,12
5		STRATURA ASFALTOS S/A	RUA VICTOR RODRIGUES REZENDE, 333 - DISTRITO IND. DE UBERLÂNDIA - CEP:38405-440	Minas Gerais	UBERLANDIA - MG	Natal-RN	2,96114	3,06785	2.961,14	818,23	3.779,37	2572	677,66	148,75	792,94	1619,35	153,00	11,04	1.630,39	3.779,37	5.409,76
6		BETUNEL INDÚSTRIA E COMÉRCIO LTDA.	RUA VICTOR RODRIGUES DE REZENDE, 185 - DISTRITO INDUSTRIAL - CEP:38402-334	Minas Gerais	UBERLANDIA - MG	Natal-RN	2,96114	3,06785	2.961,14	818,23	3.779,37	2575	678,41	148,91	793,82	1621,14	153,00	11,04	1.632,18	3.779,37	5.411,55
7		ARAPETRO DISTRIBUIDORA DE PETRÓLEO LTDA.	RUA 04, S/N.º LOTES 17 A 20 - DISTRITO INDUSTRIAL 1/8 - CEP:78600-000	Mato grosso	BARRA DO GARCAS - MT	Natal-RN	3,46723	3,39172	3.467,23	958,08	4.425,31	2954	774,30	169,96	906,02	1850,28	30,60	2,21	1.852,49	4.425,31	6.277,80
8		DISTRIBUIDORA BRASILEIRA DE ASFALTO SA - DISBRAL	SÃO JUDAS TADEU, 288 - DISTRITO INDUSTRIAL - CEP:32450-000	Minas Gerais	SARZEDO - MG	Natal-RN	2,96114	3,06785	2.961,14	818,23	3.779,37	2378	628,57	137,97	735,50	1502,04	448,00	32,33	1.534,37	3.779,37	5.313,74
9		INDÚSTRIA NACIONAL DE ASFALTOS LTDA.	INDÚSTRIA NACIONAL DE ASFALTOS LTDA - CEP:77053-080	Tocantins	PALMAS - TO	Natal-RN	-	4,10979	4.109,79	1135,63	5.245,42	2061	548,37	120,37	641,66	1310,40	0,00	0,00	1.310,40	5.245,42	6.555,82
10		NTA - NOVAS TÉCNICAS DE ASFALTOS S/A	RUA SOFIA ATAURI FADIN, 150 SALA A - B. SANTA TEREZINHA - CEP:13140-000	São Paulo	PAULINIA - SP	Natal-RN	3,12309	3,06785	3.123,09	862,99	3.986,08	2942	771,27	169,30	902,48	1843,05	679,80	49,06	1.892,11	3.986,08	5.878,20
11		COMPANHIA BRASILEIRA DE ASFALTOS DA AMAZÔNIA - IMPORTAÇÃO	Avenida Doutor Olindo Dórtora 2451, Galpão 02, Morro Grande - CEP:07726-555	São Paulo	CAIEIRAS - SP	Natal-RN	3,12309	3,06785	3.123,09	862,99	3.986,08	2909	762,92	167,47	892,71	1823,10	562,20	40,58	1.863,68	3.986,08	5.849,76
12		BETUNEL INDÚSTRIA E COMÉRCIO LTDA.	R 16, 82, Vila Nova Campo Grande - CEP:79.103-834	Mato Grosso do Sul	CAMPO GRANDE - MS	Natal-RN	3,25484	3,39172	3.254,84	899,39	4.154,23	3336	870,95	191,18	1019,12	2081,25	153,00	11,04	2.092,29	4.154,23	6.246,53
13		CENTRO OESTE ASFALTOS LTDA.	RUA N, S/N.º LOTES 39/43 E LOTES 129/133 - DISTRITO INDUSTRIAL - CEP:78098-400	Mato Grosso	CUIABA - MT	Natal-RN	3,46723	3,39172	3.467,23	958,08	4.425,31	3416	891,19	195,62	1042,80	2129,61	96,60	6,97	2.136,58	4.425,31	6.561,89
14		BETUNEL INDÚSTRIA E COMÉRCIO LTDA.	RUA N ESQUINA COM RUA X, S/N QD. IND. 7 L 01/08 - DIST. IND. - CEP:78015-285	Mato Grosso	CUIABA - MT	Natal-RN	3,46723	3,39172	3.467,23	958,08	4.425,31	3409	889,42	195,23	1040,73	2125,38	96,60	6,97	2.132,35	4.425,31	6.557,66
15		EMAM - EMULSÕES E TRANSPORTES LTDA.	RODOVIA DOS IMIGRANTES, S/Nº KM 8,6 - CEP:60035-351	Mato Grosso	VARZEA GRANDE - MT	Natal-RN	3,46723	3,39172	3.467,23	958,08	4.425,31	3417	891,44	195,68	1043,10	2130,22	96,60	6,97	2.137,19	4.425,31	6.562,50
16		VIAPOL LTDA.	VITO ARDITO, 6401 KM 118,5 - JARDIM CAMPO GRANDE - CEP:12282-535	São Paulo	CACAPAVA - SP	Natal-RN	3,12309	3,06785	3.123,09	862,99	3.986,08	2800	735,34	161,41	860,44	1757,19	409,80	29,58	1.786,77	3.986,08	5.772,85
17		STRATURA ASFALTOS S/A	RUA LUIS DE CAMÕES, 26 - CAMPOS ELISEOS - CEP:25225-030	Rio de Janeiro	DUQUE DE CAXIAS - RJ	Natal-RN	-	3,06785	3.067,85	847,72	3.915,57	2573	677,91	148,80	793,23	1619,94	283,20	20,44	1.640,38	3.915,57	5.555,95
18		PROBITEC - PRODUTOS BETUMINOSOS E TECNOLOGIA DE APLICAÇÃO LTDA	AVENIDA CANAL DA PAVUNA, 620 - PAVUNA - CEP:21535-630	Rio de Janeiro	RIO DE JANEIRO RJ	Natal-RN	-	3,06785	3.067,85	847,72	3.915,57	2575	678,41	148,91	793,82	1621,14	283,20	20,44	1.641,58	3.915,57	5.557,15
19		CASA DO ASFALTO DISTRIBUIDORA, INDÚSTRIA E COMÉRCIO DE ASFALTO LTDA.	BR 376, PARQUE INDUSTRIAL, S/N LOTE 6/77-A-3-1 - GL.PATR.MARIALVA - CEP:86990-000	Paraná	MARIALVA - PR	Natal-RN	3,02575	3,03470	3.025,75	836,09	3.861,84	3295	860,57	188,90	1006,97	2056,44	648,40	46,80	2.103,24	3.861,84	5.965,08
20		PETROBRAS DISTRIBUIDORA S.A.	RUA MAQUINISTA ELEODORO JACINTO, 100 - OFICINAS - CEP:84045-170	Paraná	PONTA GROSSA - PR	Natal-RN	3,02575	3,03470	3.025,75	836,09	3.861,84	3343	872,72	191,57	1021,19	2085,48	599,40	43,26	2.128,74	3.861,84	5.990,58

MEMÓRIA DE CÁLCULO

REAJUSTE	TIPOLOGIA DO MATERIAL				ASFALTOS DILUÍDOS CM-30		IMPOSTOS			LEGENDA											
	ÍNDICE DE PAVIMENTAÇÃO DNIT	ÍNDICE INICIAL	ÍNDICE FINAL	DATA ANP	ÍNDICE INICIAL	ÍNDICE FINAL	COFINS	PIS	ICMS	ENTRADA DE DADOS											
		270,237	529,532	ju/14	set/22	jun/22	0,65%	3,00%	18%	0,82											
DATA-BASE	PRODUTOS	LOCALIDADES					CUSTO ANP (R\$/kg)		CUSTO ANP	IMPOSTOS DO PRODUTO	CUSTO DO PRODUTO COM IMPOSTOS	DMT's	CUSTO DO TRANSPORTE RODOVIA PAVIMENTADA	ICMS	ATUALIZAÇÃO DO CUSTO DE TRANSPORTE	CUSTO DO TRANSPORTE RODOVIA PAVIMENTADA COM IMPOSTOS E ATUALIZAÇÃO MONETÁRIA	PEDÁGIO		TOTAL TRANSPORTE	AQUISIÇÃO DO PRODUTO	TOTAL GERAL (TRANSP + AQUISIÇÃO)
set/22		REFINARIAS	ENDEREÇO	ESTADO	CIDADE	DESTINO	ESTADO	REGIÃO	R\$/t	R\$/t	R\$/t	KM	R\$/t	R\$/t	R\$/t	R\$/t	CUSTO	R\$/t	R\$/t	R\$/t	R\$/t
1	ASFALTOS DILUÍDOS CM-30	CENTRO OESTE ASFALTOS LTDA.	SETOR DE INFLAMÁVEIS, S/N TRECHO 02 - LOTE 1.100 - GUARÁ - CEP:71225-000	Distrito Federal	BRASÍLIA - DF	Natal-RN	-	5,25268	5.252,68	1451,44	6.704,12	2405	635,40	139,47	743,49	1518,36	30,60	2,21	1.520,57	6.704,12	8.224,69
2		STRATURA ASFALTOS S/A	AVENIDA PRESIDENTE WILSON, 08 - JUNDIAÍ - CEP:75115-100	Goiás	ANÁPOLIS - GO	Natal-RN	-	5,25268	5.252,68	1451,44	6.704,12	2425	640,46	140,58	749,41	1530,45	72,00	5,20	1.535,65	6.704,12	8.239,77
3		DISTRIBUIDORA BRASILEIRA DE ASFALTO SA - DISBRAL	VIA PRIMARIA 8, S/N QD-18, MODS. 24/47 - DAIAG - CEP:74980-970	Goiás	APARECIDA DE GOIANIA - GO	Natal-RN	-	5,25268	5.252,68	1451,44	6.704,12	2622	690,31	151,53	807,75	1649,59	102,60	7,40	1.656,99	6.704,12	8.361,11
4		INDÚSTRIA NACIONAL DE ASFALTOS LTDA.	VIA PRIMEIRA E SEGUNDA 3, S/N.º LOTES 01 A 10 - DISTRITO AGROINDUSTRIAL - CEP:75370-000	Goiás	GOIANIRA - GO	Natal-RN	-	5,25268	5.252,68	1451,44	6.704,12	2497	658,68	144,58	770,73	1573,99	72,00	5,20	1.579,19	6.704,12	8.283,31
5		STRATURA ASFALTOS S/A	RUA VÍCTOR RODRIGUES RESENDE, 333 - DISTRITO IND. DE UBERLÂNDIA - CEP:38405-440	Minas Gerais	UBERLANDIA - MG	Natal-RN	-	5,81393	5.813,93	1606,53	7.420,46	2572	677,66	148,75	792,94	1619,35	153,00	11,04	1.630,39	7.420,46	9.050,85
6		BETUNEL INDÚSTRIA E COMÉRCIO LTDA.	RUA VÍCTOR RODRIGUES DE REZENDE, 185 - DISTRITO INDUSTRIAL - CEP:38402-334	Minas Gerais	UBERLANDIA - MG	Natal-RN	-	5,81393	5.813,93	1606,53	7.420,46	2575	678,41	148,91	793,82	1621,14	153,00	11,04	1.632,18	7.420,46	9.052,64
7		ARAPETRO DISTRIBUIDORA DE PETRÓLEO LTDA.	RUA 04, S/N.º LOTES 17 A 20 - DISTRITO INDUSTRIAL 1/8 - CEP:78600-000	Mato grosso	BARRA DO GARCAS - MT	Natal-RN	4,02579	5,25268	4.025,79	1112,42	5.138,21	2954	774,30	169,96	906,02	1850,28	30,60	2,21	1.852,49	5.138,21	6.990,70
8		DISTRIBUIDORA BRASILEIRA DE ASFALTO SA - DISBRAL	SÃO JUDAS TADEU, 288 - DISTRITO INDUSTRIAL - CEP:32450-000	Minas Gerais	SARZEDO - MG	Natal-RN	-	5,81393	5.813,93	1606,53	7.420,46	2378	628,57	137,97	735,50	1502,04	448,00	32,33	1.534,37	7.420,46	8.954,83
9		INDÚSTRIA NACIONAL DE ASFALTOS LTDA.	INDÚSTRIA NACIONAL DE ASFALTOS LTDA - CEP:77053-080	Tocantins	PALMAS - TO	Natal-RN	-	5,80244	5.802,44	1603,36	7.405,80	2061	548,37	120,37	641,66	1310,40	0,00	0,00	1.310,40	7.405,80	8.716,20
10		NTA - NOVAS TÉCNICAS DE ASFALTOS S/A	RUA SÓFIA ATAURI FADIN, 150 SALA A - B. SANTA TEREZINHA - CEP:13140-000	São Paulo	PAULÍNIA - SP	Natal-RN	-	5,81393	5.813,93	1606,53	7.420,46	2942	771,27	169,30	902,48	1843,05	679,80	49,06	1.892,11	7.420,46	9.312,57
11		COMPANHIA BRASILEIRA DE ASFALTOS DA AMAZÔNIA - IMPORTAÇÃO	Avenida Doutor Olindo Dártora 2451, Galpão 02, Morro Grande - CEP:07726-555	São Paulo	CAIEIRAS - SP	Natal-RN	-	5,81393	5.813,93	1606,53	7.420,46	2909	762,92	167,47	892,71	1823,10	562,20	40,58	1.863,68	7.420,46	9.284,14
12		BETUNEL INDÚSTRIA E COMÉRCIO LTDA.	R 16, 82, Vila Nova Campo Grande - CEP:79.103-834	Mato Grosso do Sul	CAMPO GRANDE - MS	Natal-RN	-	5,25268	5.252,68	1451,44	6.704,12	3336	870,95	191,18	1019,12	2081,25	153,00	11,04	2.092,29	6.704,12	8.796,41
13		CENTRO OESTE ASFALTOS LTDA.	RUA N, S/N.º LOTES 39/43 E LOTES 129/133 - DISTRITO INDUSTRIAL - CEP:78098-400	Mato Grosso	CUIABA - MT	Natal-RN	4,02579	5,25268	4.025,79	1112,42	5.138,21	3416	891,19	195,62	1042,80	2129,61	96,60	6,97	2.136,58	5.138,21	7.274,79
14		BETUNEL INDÚSTRIA E COMÉRCIO LTDA.	RUA N ESQUINA COM RUA X, S/N QD. IND. 7 L 01/08 - DIST. IND. - CEP:78015-285	Mato Grosso	CUIABA - MT	Natal-RN	4,02579	5,25268	4.025,79	1112,42	5.138,21	3409	889,42	195,23	1040,73	2125,38	96,60	6,97	2.132,35	5.138,21	7.270,56
15		EMAM - EMULSÕES E TRANSPORTES LTDA.	RODOVIA DOS IMIGRANTES, S/Nº KM 8,6 - CEP:60035-351	Mato Grosso	VARZEA GRANDE - MT	Natal-RN	4,02579	5,25268	4.025,79	1112,42	5.138,21	3417	891,44	195,68	1043,10	2130,22	96,60	6,97	2.137,19	5.138,21	7.275,40
16		VIAPOL LTDA.	VITO ARDITO, 6401 KM 118,5 - JARDIM CAMPO GRANDE - CEP:12282-535	São Paulo	CACAPAVA - SP	Natal-RN	-	5,81393	5.813,93	1606,53	7.420,46	2800	735,34	161,41	860,44	1757,19	409,80	29,58	1.786,77	7.420,46	9.207,23
17		STRATURA ASFALTOS S/A	RUA LUIS DE CAMÕES, 26 - CAMPOS ELISEOS - CEP:25225-030	Rio de Janeiro	DUQUE DE CAXIAS - RJ	Natal-RN	-	5,81393	5.813,93	1606,53	7.420,46	2573	677,91	148,80	793,23	1619,94	283,20	20,44	1.640,38	7.420,46	9.060,84
18		PROBITEC - PRODUTOS BETUMINOSOS E TECNOLOGIA DE APLICAÇÃO LTDA	AVENIDA CANAL DA PAVUNA, 620 - PAVUNA - CEP:21535-630	Rio de Janeiro	RIO DE JANEIRO RJ	Natal-RN	-	5,81393	5.813,93	1606,53	7.420,46	2575	678,41	148,91	793,82	1621,14	283,20	20,44	1.641,58	7.420,46	9.062,04
19		CASA DO ASFALTO DISTRIBUIDORA, INDÚSTRIA E COMÉRCIO DE ASFALTO LTDA.	BR 376, PARQUE INDUSTRIAL, S/N LOTE 6/77-A-3-1 - GL.PATR.MARIALVA - CEP:86990-000	Paraná	MARIALVA - PR	Natal-RN	5,83572	5,64500	5.835,72	1612,55	7.448,27	3295	860,57	188,90	1006,97	2056,44	648,40	46,80	2.103,24	7.448,27	9.551,51
20		PETROBRAS DISTRIBUIDORA S.A.	RUA MAQUINISTA ELEODORO JACINTO, 100 - OFICINAS - CEP:84045-170	Paraná	PONTA GROSSA - PR	Natal-RN	5,83572	5,64500	5.835,72	1612,55	7.448,27	3343	872,72	191,57	1021,19	2085,48	599,40	43,26	2.128,74	7.448,27	9.577,01



Ministério do Desenvolvimento Regional – MDR

ÍNDICE DE PAVIMENTAÇÃO DNIT	TIPOLOGIA DO MATERIAL	LIGANTE BETUMINOSO
DATA INICIAL	jul/14	ÍNDICE INICIAL
DATA FINAL	out/21	ÍNDICE FINAL
		270,237
		529,532

IMPOSTOS	COFINS	0,65%
	PIS	3,00%
	ICMS	18%

LEGENDA
ENTRADA DE DADOS

DATA-BASE	PRODUTOS	LOCALIDADES		CUSTO ANP (R\$/Kg)		CUSTO ANP	IMPOSTOS DO PRODUTO	CUSTO DO PRODUTO COM IMPOSTOS	DMT's	CUSTO DO TRANSPORTE RODOVIA PAVIMENTADA	ICMS	ATUALIZAÇÃO DO CUSTO DE TRANSPORTE	CUSTO DO TRANSPORTE RODOVIA PAVIMENTADA COM IMPOSTOS E ATUALIZAÇÃO MONETÁRIA	PEDÁGIO		TOTAL TRANSPORTE	TOTAL PRODUTO	TOTAL GERAL
				ESTADO	REGIÃO									R\$/t	R\$/t			
out/21		ORIGEM REFINARIAS / DISTRIBUIDORAS	DESTINO	ESTADO	REGIÃO	R\$/t	R\$/t	R\$/t	KM	R\$/t	R\$/t	R\$/t	R\$/t	CUSTO POR EIXO	R\$/t	R\$/t	R\$/t	R\$/t
1	CAP 50/70	GUAMARÉ - RN	Natal-RN	-	4,19622	4.196,22	1.159,52	5.355,74	176	71,47	15,68	83,62	170,77	0,00	0,00	170,77	5.355,74	5.526,51
2		IPOJUCA - PE	Natal-RN	-	4,19622	4.196,22	1.159,52	5.355,74	333	111,19	24,40	130,09	265,68	57,60	4,16	269,84	5.355,74	5.625,57
3		FORTALEZA - CE	Natal-RN	4,14321	4,19622	4.143,21	1.144,87	5.288,08	536	162,55	35,68	190,20	388,43	0,00	0,00	388,43	5.288,08	5.676,51
4		SÃO FRANCISCO DO CONDE - BA	Natal-RN	4,36860	4,19622	4.368,60	1.207,15	5.575,75	1156	319,41	70,11	373,74	763,26	0,00	0,00	763,26	5.575,75	6.339,01
5		BETIM - MG	Natal-RN	4,17893	4,29001	4.178,93	1.154,74	5.333,67	2371	626,80	137,59	733,43	1497,82	448,80	32,39	1.530,21	5.333,67	6.863,88
6		DUQUE DE CAXIAS - RJ	Natal-RN	4,36692	4,29001	4.366,92	1.206,69	5.573,61	2578	679,17	149,08	794,71	1622,96	283,20	20,44	1.643,40	5.573,61	7.217,01
1	CM-30	BARRA DO GARCAS - MT	Natal-RN	4,02579	5,25268	4.025,79	1.112,42	5.138,21	2954	774,30	169,96	906,02	1850,28	30,60	2,21	1.852,49	5.138,21	6.990,70
2		CUIABA - MT	Natal-RN	4,02579	5,25268	4.025,79	1.112,42	5.138,21	3409	889,42	195,23	1040,73	2125,38	96,60	6,97	2.132,35	5.138,21	7.270,56
3		CUIABA - MT	Natal-RN	4,02579	5,25268	4.025,79	1.112,42	5.138,21	3416	891,19	195,62	1042,80	2129,61	96,60	6,97	2.136,58	5.138,21	7.274,79
4		VARZEA GRANDE - MT	Natal-RN	4,02579	5,25268	4.025,79	1.112,42	5.138,21	3417	891,44	195,68	1043,10	2130,22	96,60	6,97	2.137,19	5.138,21	7.275,40
5		PALMAS - TO	Natal-RN	-	5,80244	5.802,44	1.603,36	7.405,80	2061	548,37	120,37	641,66	1310,40	0,00	0,00	1.310,40	7.405,80	8.716,20
6		CAMPO GRANDE - MS	Natal-RN	-	5,25268	5.252,68	1.451,44	6.704,12	3336	870,95	191,18	1019,12	2081,25	153,00	11,04	2.092,29	6.704,12	8.796,41
1	RR1-C	SARZEDO - MG	Natal-RN	2,96114	3,06785	2.961,14	818,23	3.779,37	2378	628,57	137,97	735,50	1502,04	448,00	32,33	1.534,37	3.779,37	5.313,74
2		UBERLANDIA - MG	Natal-RN	2,96114	3,06785	2.961,14	818,23	3.779,37	2572	677,66	148,75	792,94	1619,35	153,00	11,04	1.630,39	3.779,37	5.409,76
3		UBERLANDIA - MG	Natal-RN	2,96114	3,06785	2.961,14	818,23	3.779,37	2575	678,41	148,91	793,82	1621,14	153,00	11,04	1.632,18	3.779,37	5.411,55

SISTEMA DE CUSTOS REFERENCIAIS DE OBRAS - SICRO		Rio Grande do Norte							
Custo Unitário de Referência		abr/22		Quantitativo					
4011463	Concreto asfáltico - faixa C - areia e brita comerciais			20160,0000					
D - ATIVIDADES AUXILIARES		Quantidade	Unidade						
6416078	Usinagem de concreto asfáltico - faixa C - areia e brita comerciais	1,02000	t						
F - MOMENTO DE TRANSPORTE		Quantidade	Unidade	CÓDIGO TRANSPORTE			TIPO (P, RP ou LN)	DMT ESTIMADA (km)	QUANTITATIVO TOTAL DE TRANSPORTE (tkm)
				LN	RP	P			
6416078	Usinagem de concreto asfáltico - faixa C - areia e brita comerciais - Caminhão basculante 10 m³	1,02000	tkm	5914359	5914374	5914389	P	10	205632,0000

Obs.

SISTEMA DE CUSTOS REFERENCIAIS DE OBRAS - SICRO		Rio Grande do Norte		Quantitativo					
Custo Unitário de Referência		abr/22		(Coeficiente na composição principal) x (quantidade da principal no orçamento)					
6416078	Usinagem de concreto asfáltico - faixa C - areia e brita comerciais							20563,2000	t
F - MOMENTO DE TRANSPORTE		Quantidade	Unidade	DMT			TIPO (P, RP ou LN)	DMT ESTIMADA (km)	QUANTITATIVO TOTAL DE TRANSPORTE DE MATERIAL (tkm)
				LN	RP	P			
M0028	Areia média - Caminhão basculante 10 m³	0,48713	tkm	5914359	5914374	5914389	P	10	100169,5162
M0005	Brita 0 - Caminhão basculante 10 m³	0,09368	tkm	5914359	5914374	5914389	P	10	19263,6058
M0191	Brita 1 - Caminhão basculante 10 m³	0,09368	tkm	5914359	5914374	5914389	P	10	19263,6058
M0344	Cal hidratada - a granel - Caminhão silo 30 m³	0,05620	tkm	5914364	5914365	5914366	P	10	11556,5184
M1103	Pedrisco - Caminhão basculante 10 m³	0,20609	tkm	5914359	5914374	5914389	P	10	42378,6989
PRINCIPAL:		4011463							

EXECUÇÃO DE CAPA ASFÁLTICA EM CONCRETO BETUMINOSO USINADO A QUENTE (CBUQ), EM VIAS DE MUNICÍPIOS DIVERSOS INSERIDOS NA ÁREA DE ATUAÇÃO DA CODEVASF, NO ESTADO DO RIO GRANDE DO NORTE

CODEVASF		Ministério do Desenvolvimento Regional – MDR Companhia de Desenvolvimento dos Vales do São Francisco e do Parnaíba		SICRO: Rio Grande do Norte - Abril/2022 SINAPI: 09/2022 Data base do orçamento: 10/2022					
EXECUÇÃO DE CAPA ASFÁLTICA EM CONCRETO BETUMINOSO USINADO A QUENTE (CBUQ), EM VIAS DE MUNICÍPIOS DIVERSOS INSERIDOS NA ÁREA DE ATUAÇÃO DA CODEVASF, NO ESTADO DO RIO GRANDE DO NORTE									
ITEM	ORIGEM COMPOSIÇÃO	CÓDIGO COMPOSIÇÃO	DISCRIMINAÇÃO DOS SERVIÇOS	BDI % = 23,39%		BDI DIFERENCIADO%: 15,00%		R\$/m² = 91,34	
				Total de m² 266.000,00	Encargos Sociais:	Horista R\$ 114,27	Mensalista R\$ 70,53	PREÇO UNITÁRIO COM BDI	PREÇO TOTAL COM BDI
				UND	QTDE.	BDI	PREÇO UNITÁRIO		
<b>MOBILIZAÇÃO</b>									
1	Codevasf	CPU-02	Implantação da Obra	m²	266.000,00	23,39%	0,12	0,15	39.555,80
2	Codevasf	CPU-03	Administração da Obra	m²	266.000,00	23,39%	0,37	0,46	121.821,88
3	Codevasf	CPU-04	Canteiro de Obras e Almoxarifado	und	19,00	23,39%	295,69	364,85	6.932,09
4	Codevasf	CPU-01	Placa de Obra em Chapa de Aço Galvanizado	und	19,00	23,39%	1.842,73	2.273,75	43.201,26
<b>PAVIMENTAÇÃO</b>									
5	SICRO	4011463	Concreto asfáltico - faixa C - areia e brita comerciais	t	31.920,00	23,39%	206,76	255,12	8.143.467,55
6	SICRO	4011351	Imprimação com asfalto diluído	m²	266.000,00	23,39%	0,39	0,48	128.004,79
7	SICRO	4011353	Pintura de ligação	m²	266.000,00	23,39%	0,29	0,36	95.183,05
<b>AQUISIÇÃO E TRANSPORTE DO MATERIAL BETUMINOSO</b>									
8	CODEVASF	CPU-13	AQUISIÇÃO DE CIMENTO ASFALTICO CAP 50/70	t	1.755,60	15,00%	5.355,74	6.159,10	10.812.910,04
9	CODEVASF	CPU-17	TRANSPORTE CAP 50/70	t	1.755,60	15,00%	170,77	196,39	344.782,28
10	CODEVASF	CPU-14	AQUISIÇÃO DE CM-30	t	319,20	15,00%	5.138,21	5.908,94	1.886.132,85
11	CODEVASF	CPU-18	TRANSPORTE DE CM-30	t	319,20	15,00%	1.852,48	2.130,35	680.006,95
12	CODEVASF	CPU-15	AQUISIÇÃO DE EMULSÃO ASFÁLTICA RR-1C	t	106,40	15,00%	3.779,37	4.346,28	462.443,83
13	CODEVASF	CPU-19	TRANSPORTE RR-1C	t	106,40	15,00%	1.534,19	1.764,32	187.723,87
<b>SINALIZAÇÃO</b>									
14	SICRO	5213440	Fornecimento e implantação de placa de regulamentação em aço D = 0,60 m - película retrorrefletiva tipo I + SI	und	19,00	23,39%	213,72	263,71	5.010,47
15	SICRO	5213863	Suporte metálico galvanizado para placa de advertência ou regulamentação - lado ou diâmetro de 0,60 m - fornecimento e implantação	und	19,00	23,39%	384,01	473,83	9.002,77
16	SICRO	5213400	Pintura de faixa com tinta acrílica - espessura de 0,4 mm	m²	53,20	23,39%	25,20	31,09	1.654,22
<b>DRENAGEM</b>									
17	SICRO	4915777	Reassentamento manual de meio fio com material arrancado da pista	m	7.600,00	23,39%	12,56	15,50	117.783,16
18	SICRO	4915708	Limpeza de sarjeta e meio-fio	m	76.000,00	23,39%	0,66	0,81	61.892,42
19	SICRO	4915724	Caição mecanizada com fixador de cal	m²	9.120,00	23,39%	1,67	2,06	18.792,79
<b>SERVIÇOS COMPLEMENTARES</b>									
20	Codevasf	CPU-12	Conserto de quebra no ramal na rua sem pavimento com fornecimento de material hidráulico	m	3.800,00	23,39%	15,31	18,89	71.785,83
<b>PROJETO EXECUTIVO</b>									
21	Codevasf	Composição Própria	Projeto Executivo	m²	266.000,00	23,39%	0,84	1,04	275.444,06
<b>CONTROLE TECNOLÓGICO - OBRA</b>									
22	Codevasf	CPU-21	Controle tecnológico - Obra	m²	266.000,00	23,39%	0,53	0,65	172.719,12
<b>MOMENTO DE TRANSPORTE</b>									
23	SICRO	5914359	Transporte com caminhão basculante de 10 m³ - rodovia em leito natural	tkm	0,00	23,39%	1,20	1,48	0,00
24	SICRO	5914374	Transporte com caminhão basculante de 10 m³ - rodovia em revestimento primário	tkm	0,00	23,39%	0,96	1,18	0,00
25	SICRO	5914389	Transporte com caminhão basculante de 10 m³ - rodovia pavimentada	tkm	612.286,76	23,39%	0,79	0,97	596.845,50
26	SICRO	5914449	Transporte com caminhão carroceria de 15 t - rodovia em leito natural	tkm	0,00	23,39%	1,15	1,42	0,00
27	SICRO	5914464	Transporte com caminhão carroceria de 15 t - rodovia em revestimento primário	tkm	0,00	23,39%	0,92	1,14	0,00
28	SICRO	5914479	Transporte com caminhão carroceria de 15 t - rodovia pavimentada	tkm	0,00	23,39%	0,76	0,94	0,00
29	SICRO	5914364	Transporte de cimento ou cal hidratada a granel com caminhão silo de 30 m³ rodovia em leito natural	tkm	0,00	23,39%	0,94	1,16	0,00
30	SICRO	5914365	Transporte de cimento ou cal hidratada a granel com caminhão silo de 30 m³ rodovia em revestimento primário	tkm	0,00	23,39%	0,76	0,94	0,00
31	SICRO	5914366	Transporte de cimento ou cal hidratada a granel com caminhão silo de 30 m³ rodovia pavimentada	tkm	18.297,82	23,39%	0,62	0,77	13.998,16
<b>VALOR TOTAL DO SRP</b>									
<b>24.297.094,74</b>									

Obs.: Os valores estão apresentados com apenas 2 casas decimais, mas os valores da presente planilha foram calculados utilizando a precisão de 6 casa decimais.



Ministério do Desenvolvimento Regional – MDR  
Companhia de Desenvolvimento dos Vales do São Francisco e do Parnaíba

EXECUÇÃO DE CAPA ASFÁLTICA EM CONCRETO BETUMINOSO USINADO A QUENTE (CBUQ), EM VIAS DE MUNICÍPIOS DIVERSOS INSERIDOS NA ÁREA DE ATUAÇÃO DA CODEVASF, NO ESTADO DO RIO GRANDE DO NORTE

Cronograma Físico e Financeiro

Item	Descrição	Total Por Etapa	30 DIAS	60 DIAS	90 DIAS	120 DIAS	150 DIAS	180 DIAS	210 DIAS	240 DIAS	270 DIAS	300 DIAS	330 DIAS	360 DIAS
	<b>MOBILIZAÇÃO</b>	<b>100%</b>		9,09%	9,09%	9,09%	9,09%	9,09%	9,09%	9,09%	9,09%	9,09%	9,09%	9,09%
		<b>211.511,03</b>		19.228,28	19.228,28	19.228,28	19.228,28	19.228,28	19.228,28	19.228,28	19.228,28	19.228,28	19.228,28	19.228,28
	<b>PAVIMENTAÇÃO</b>	<b>100%</b>			9,00%	9,00%	11,00%	11,00%	11,00%	11,00%	11,00%	9,00%	9,00%	9,00%
		<b>8.366.655,39</b>			752.998,99	752.998,99	920.332,09	920.332,09	920.332,09	920.332,09	920.332,09	752.998,99	752.998,99	752.998,99
	<b>SINALIZAÇÃO</b>	<b>100%</b>											50,00%	50,00%
		<b>15.667,46</b>											7.833,73	7.833,73
	<b>DRENAGEM</b>	<b>100%</b>										30,00%	35,00%	35,00%
		<b>198.468,37</b>			0,00	0,00	0,00	0,00	0,00	0,00	0,00	59.540,51	69.463,93	69.463,93
	<b>AQUISIÇÃO E TRANSPORTE DE MATERIAL</b>	<b>100%</b>			9,00%	9,00%	11,00%	11,00%	11,00%	11,00%	11,00%	9,00%	9,00%	9,00%
		<b>14.373.999,82</b>			1.293.659,98	1.293.659,98	1.581.139,98	1.581.139,98	1.581.139,98	1.581.139,98	1.581.139,98	1.293.659,98	1.293.659,98	1.293.659,98
	<b>SERVIÇOS COMPLEMENTARES</b>	<b>100%</b>			9,00%	9,00%	11,00%	11,00%	11,00%	11,00%	11,00%	9,00%	9,00%	9,00%
		<b>71.785,83</b>			6.460,72	6.460,72	7.896,44	7.896,44	7.896,44	7.896,44	7.896,44	6.460,72	6.460,72	6.460,72
	<b>PROJETO EXECUTIVO</b>	<b>100%</b>	50,00%	50,00%										
		<b>275.444,06</b>	137.722,03	137.722,03										
	<b>CONTROLE TECNOLÓGICO - OBRA</b>	<b>100%</b>			9,00%	9,00%	11,00%	11,00%	11,00%	11,00%	11,00%	9,00%	9,00%	9,00%
		<b>172.719,12</b>			15.544,72	15.544,72	18.999,10	18.999,10	18.999,10	18.999,10	18.999,10	15.544,72	15.544,72	15.544,72
	<b>MOMENTO DE TRANSPORTE</b>	<b>100%</b>			9,00%	9,00%	11,00%	11,00%	11,00%	11,00%	11,00%	9,00%	9,00%	9,00%
		<b>610.843,66</b>			54.975,93	54.975,93	67.192,80	67.192,80	67.192,80	67.192,80	67.192,80	54.975,93	54.975,93	54.975,93
	<b>Porcentagem</b>		<b>0,57%</b>	<b>0,65%</b>	<b>8,82%</b>	<b>8,82%</b>	<b>10,76%</b>	<b>10,76%</b>	<b>10,76%</b>	<b>10,76%</b>	<b>10,76%</b>	<b>9,06%</b>	<b>9,14%</b>	<b>9,14%</b>
	<b>Custo</b>		<b>137.722,03</b>	<b>156.950,31</b>	<b>2.142.868,62</b>	<b>2.142.868,62</b>	<b>2.614.788,70</b>	<b>2.614.788,70</b>	<b>2.614.788,70</b>	<b>2.614.788,70</b>	<b>2.614.788,70</b>	<b>2.202.409,13</b>	<b>2.220.166,28</b>	<b>2.220.166,28</b>
	<b>Porcentagem Acumulado</b>		<b>0,57%</b>	<b>1,21%</b>	<b>10,03%</b>	<b>18,85%</b>	<b>29,61%</b>	<b>40,38%</b>	<b>51,14%</b>	<b>61,90%</b>	<b>72,66%</b>	<b>81,72%</b>	<b>90,86%</b>	<b>100,00%</b>
	<b>Custo Acumulado</b>		<b>137.722,03</b>	<b>294.672,34</b>	<b>2.437.540,95</b>	<b>4.580.409,57</b>	<b>7.195.198,27</b>	<b>9.809.986,97</b>	<b>12.424.775,66</b>	<b>15.039.564,36</b>	<b>17.654.353,05</b>	<b>19.856.762,18</b>	<b>22.076.928,46</b>	<b>24.297.094,74</b>

Total Geral R\$ 24.297.094,74

CONSUMO DO MATERIAL BETUMINOSO TOTAL														
TRECHO		QUANTIDADES									MAT. BETUMINOSO			
Início (km)	Fim (km)	Extensão (m)	Largura (m)	Espess. (m)	Área (m2)	Volume (m3)	Densidade (t/m3)	Massa (t)	Unid	Quant.	Tipo	Consumo Taxa de Aplicação	Unid.	Quant.
<b>IMPRIMAÇÃO</b>														
											EAI	1,3 l/m2	t	0,000
					266.000,00	266.000,00					CM-30	1,2 l/m2	t	319,200
<b>PINTURA DE LIGAÇÃO</b>														
					266.000,00	266.000,00					RR-1C	0,4 l/m2	t	106,400
<b>CBUQ FAIXA "C"</b>														
						-		31.920,00			CAP-50/70	55 t/m3	t	1755,600
<b>CBUQ FAIXA "B"</b>														
						-					CAP-50/70	50 t/m3	t	0,000
						-								



Ministério do Desenvolvimento Regional – MDR  
Companhia de Desenvolvimento dos Vales do São Francisco e do Parnaíba

EXECUÇÃO DE CAPA ASFÁLTICA EM CONCRETO BETUMINOSO USINADO A QUENTE (CBUQ), EM VIAS DE MUNICÍPIOS DIVERSOS INSERIDOS NA ÁREA DE ATUAÇÃO DA CODEVASF, NO ESTADO DO RIO GRANDE DO NORTE							
						BDI %: 23,39%	
						Encargos Sociais:	Horista 114,27%
							Mensalista 70,53%
COMPOSIÇÕES DE CUSTO UNITARIO							
CPU-01	CODEVASF	74209/1	PLACA DE OBRA EM CHAPA DE ACO GALVANIZADO	und	COEF.	PREÇO UNITÁRIO (R\$)	TOTAL (R\$)
INS. SINAPI	SINAPI	5075	PREGO 18X30.	kg	0,1100000	21,72	2,3892
INS. SINAPI	SINAPI	4491	PEÇA DE MADEIRA NATIVA / REGIONAL 7,5 X 7,5CM (3X3) NAO APARELHADA (P/FORMA)	m	4,0000000	16,83	67,3200
INS. SINAPI	SINAPI	4417	PEÇA DE MADEIRA DE LEI *2,5 X 7,5* CM (1" X 3"), NÃO APARELHADA, (P/TELHADO)	m	1,0000000	6,47	6,4700
INS. SINAPI	SINAPI	4813	PLACA DE OBRA (PARA CONSTRUCAO CIVIL) EM CHAPA GALVANIZADA *Nº 22*, DE *2,0 X 1,125* M	m²	4,0000000	425,00	1700,0000
INS. SINAPI	SINAPI	370	AREA MÉDIA	m³	0,0049000	97,50	0,4778
INS. SINAPI	SINAPI	1379	CIMENTO PORTLAND COMPOSTO CP II-32	kg	1,5000000	0,68	1,0200
INS. SINAPI	SINAPI	4718	PEDRA BRITADA Nº 2	m³	0,0098000	170,00	1,6660
COMP. SINAPI	SINAPI	87445	BETONEIRA CAPACIDADE NOMINAL 400 L, CAPACIDADE DE MISTURA 310 L, MOTOR A DIESEL POTÊNCIA 5,0 HP, SEM CARREGADOR MECANICO (LOCACAO)	h	0,0065000	5,99	0,0389
COMP. SINAPI	SINAPI	88262	CARPINTEIRO DE FORMAS COM ENCARGOS COMPLEMENTARES	h	1,0000000	23,43	23,4300
COMP. SINAPI	SINAPI	88316	SERVENTE COM ENCARGOS COMPLEMENTARES	h	2,0600000	19,38	39,9228
						<b>Sub total:</b>	<b>R\$ 1.842,7347</b>
						<b>BDI</b>	<b>23,39%</b>
						<b>Total Serviços:</b>	<b>R\$ 431,0156</b>
						<b>CPU-01</b>	<b>PREÇO UNITÁRIO TOTAL: R\$ 2.273,7503</b>
						<b>CPU-01</b>	<b>PREÇO UNITÁRIO TOTAL: R\$ 2.273,75</b>
CPU-02	CODEVASF	Propria	MOBILIZAÇÃO E DESMOBILIZAÇÃO	m²	COEF.	PREÇO UNITÁRIO (R\$)	TOTAL (R\$)
COMP. SINAPI	SINAPI	73340	CAMINHAO TOCO, PBT 14.300 KG, CARGA ÚTIL MAX. 9.710 KG, DIST. ENTRE EIXOS 3,56 M, POTÊNCIA 185 CV, INCLUSIVE CARROCERIA FIXA ABERTA DE MADEIRA P/ TR ANSPORTE GERAL DE CARGA SECA, DIMEN. APROX. 2,50 X 6,50 X 0,50 M - MATERIA IS NA OPERAÇÃO. AF 06/2014	H	2,0000	179,02	358,0400
COMP. SINAPI	SINAPI	67826	CAMINHAO BASCULANTE 6 M3 TOCO, PESO BRUTO TOTAL 16.000 KG, CARGA ÚTIL MÁXI CHP MA 11.130 KG, DISTÂNCIA ENTRE EIXOS 5,36 M, POTÊNCIA 185 CV, INCLUSIVE CAÇAMBA METÁLICA - CHP DIURNO. AF 06/2014	CHP	2,0000	183,10	366,2000
COMP. SINAPI	SINAPI	6259	CAMINHAO PIPA 6.000 L, PESO BRUTO TOTAL 13.000 KG, DISTÂNCIA ENTRE EIXOS 4 CHP ,80 M, POTÊNCIA 189 CV INCLUSIVE TANQUE DE AÇO PARA TRANSPORTE DE ÁGUA, CAPACIDADE 6 M3 - CHP DIURNO. AF 06/2014	CHP	2,0000	268,79	537,5800
COMP. SICRO	SICRO	5914640	TRANSPORTE COM CAVALO MECÂNICO COM SEMIRREBOQUE COM CAPACIDADE DE 30 T - RODOVIA PAVIMENTADA	T x km	678,7000	0,59	400,4330
INSUMO	ORSE	5896	VEÍCULO TIPO SEDAN OU PICK-UP CAPACIDADE 0,6 TON	h	3,0000	8,33	24,9900
						<b>Sub total:</b>	<b>R\$ 1.687,2430</b>
						<b>BDI</b>	<b>23,39%</b>
						<b>Total Serviços:</b>	<b>R\$ 394,6461</b>
						<b>PREÇO UNITÁRIO TOTAL:</b>	<b>R\$ 2.081,8891</b>
						<b>CPU-02</b>	<b>PREÇO POR M²: R\$ 0,15</b>
CPU-03	CODEVASF		ADMINISTRAÇÃO LOCAL	m²	COEF.	PREÇO UNITÁRIO (R\$)	TOTAL (R\$)
COMP. SINAPI	SINAPI	90777	ENGENHEIRO CIVIL DE OBRA JUNIOR COM ENCARGOS COMPLEMENTARES	H	20,0000000	103,08	2061,6000
COMP. SINAPI	SINAPI	90780	MESTRE DE OBRAS COM ENCARGOS COMPLEMENTARES	H	40,0000000	27,63	1105,2000
COMP. SINAPI	SINAPI	90772	AUXILIAR DE ESCRITORIO COM ENCARGOS COMPLEMENTARES	H	40,0000000	14,64	585,6000
COMP. SINAPI	SINAPI	100309	TÉCNICO EM SEGURANÇA DO TRABALHO COM ENCARGOS COMPLEMENTARES	H	40,0000000	29,14	1165,6000
INS. SINAPI	SINAPI	14250	ENERGIA	KW/H	100,0000000	0,86	86,0000
INS. SINAPI	SINAPI	44480	ÁGUA TARIFA "A" ENTRE 0 E 20M3 FORNECIMENTO D'AGUA	M3	1,0000000	16,27	16,2700
INSUMO	ORSE	4415	VEÍCULO LEVE - VOLKSWAGEN:GOL 1000 - AUTOMÓVEL ATÉ 100 HP	h	40,0000000	4,40	176,0000
						<b>ADM. LOCAL :</b>	<b>R\$ 5.196,2700</b>
						<b>Total para 6 meses:</b>	
						<b>BDI</b>	<b>23,39%</b>
						<b>PREÇO TOTAL:</b>	<b>R\$ 1.215,4076</b>
						<b>CPU-03</b>	<b>PREÇO POR M²: R\$ 0,46</b>

CPU-04	CODEVASF		CANTEIRO DE OBRAS E ALMOXARIFADO	UND	COEF.	PREÇO UNITÁRIO (R\$)	TOTAL (R\$)
INS. SINAPI	SINAPI	10775	LOCACAO DE CONTAINER 2,30 X 6,00 M, ALT. 2,50 M, COM 1 SANITARIO, PARA ESCRITORIO, COMPLETO, SEM DIVISORIAS INTERNAS (NAO INCLUI MOBILIZACAO/DESMOBILIZACAO)	mês	0,2000000	830,00	166,0000
INS. SINAPI	SINAPI	10776	LOCACAO DE CONTAINER 2,30 X 6,00 M, ALT. 2,50 M, PARA ESCRITORIO, SEM DIVISORIAS INTERNAS E SEM SANITARIO (NAO INCLUI MOBILIZACAO/DESMOBILIZACAO)	mês	0,2000000	648,43	129,6860
<b>Sub total:</b>							<b>R\$ 295,6860</b>
<b>BDI 23,39%</b>							<b>R\$ 69,1610</b>
<b>Total Serviços:</b>							<b>R\$ 364,8470</b>
<b>CPU-04</b>						<b>PREÇO UNITÁRIO TOTAL:</b>	<b>R\$ 364,85</b>
CPU-12	CODEVASF		Correção de vazamentos no ramal na rua sem pavimento com fornecimento do material hidráulico	M	COEF.	PREÇO UNITÁRIO (R\$)	TOTAL (R\$)
Composição Auxiliar	SINAPI	88316	SERVENTE COM ENCARGOS COMPLEMENTARES	H	0,2000000	19,38	3,8760
Composição Auxiliar	SINAPI	88267	ENCANADOR OU BOMBEIRO HIDRÁULICO COM ENCARGOS COMPLEMENTARES	H	0,1000000	22,44	2,2440
Insumo	SINAPI	9867	TUBO PVC, SOLDAVEL, DN 20 MM, AGUA FRIA (NBR-5648)	m	1,0000000	3,64	3,6400
Insumo	ORSE	10585	Arco de serra	un	0,1000000	21,30	2,1300
Insumo	SINAPI	3859	LUVA SOLDAVEL COM ROSCA, PVC, 20 MM X 1/2", PARA AGUA FRIA PREDIAL	un	2,0000000	1,71	3,4200
<b>Sub total:</b>							<b>R\$ 15,31</b>
<b>BDI 23,39%</b>							<b>R\$ 3,58</b>
<b>Total Serviços:</b>							<b>R\$ 18,89</b>
<b>CPU-12</b>						<b>PREÇO UNITÁRIO TOTAL:</b>	<b>R\$ 18,89</b>
CPU-13	CODEVASF		AQUISIÇÃO DE CIMENTO ASFALTICO CAP 50/70	t	COEF.	PREÇO UNITÁRIO (R\$)	TOTAL (R\$)
			CIMENTO ASFALTICO 50/70	t	1,0000000	5355,74	5355,7362
<b>Sub total:</b>							<b>R\$ 5.355,7362</b>
<b>BDI 15,00%</b>							<b>R\$ 803,3604</b>
<b>Total Serviços:</b>							<b>R\$ 6.159,0966</b>
<b>CPU-13</b>						<b>PREÇO UNITÁRIO TOTAL:</b>	<b>R\$ 6.159,10</b>
CPU-14	CODEVASF		AQUISIÇÃO DE CM-30	t	COEF.	PREÇO UNITÁRIO (R\$)	TOTAL (R\$)
			CM-30	t	1,0000000	5138,21	5138,2065
<b>Sub total:</b>							<b>R\$ 5.138,2065</b>
<b>BDI 15,00%</b>							<b>R\$ 770,7310</b>
<b>Total Serviços:</b>							<b>R\$ 5.908,9375</b>
<b>CPU-14</b>						<b>PREÇO UNITÁRIO TOTAL:</b>	<b>R\$ 5.908,94</b>
CPU-15	CODEVASF		AQUISIÇÃO DE EMULSÃO ASFÁLTICA RR-1C	t	COEF.	PREÇO UNITÁRIO (R\$)	TOTAL (R\$)
			EMULSÃO ASFÁLTICA RR-1C	t	1,0000000	3779,37	3779,3709
<b>Sub total:</b>							<b>R\$ 3.779,3709</b>
<b>BDI 15,00%</b>							<b>R\$ 566,9056</b>
<b>Total Serviços:</b>							<b>R\$ 4.346,2766</b>
<b>CPU-15</b>						<b>PREÇO UNITÁRIO TOTAL:</b>	<b>R\$ 4.346,28</b>
CPU-17	CODEVASF		TRANSPORTE DE CIMENTO ASFALTICO CAP 50/70	t	COEF.	PREÇO UNITÁRIO (R\$)	TOTAL (R\$)
			TRANSPORTE DE CIMENTO ASFALTICO 50/70	t	1,0000	170,77	170,7700
<b>Sub total:</b>							<b>R\$ 170,7700</b>
<b>BDI 15,00%</b>							<b>R\$ 25,6200</b>
<b>Total Serviços:</b>							<b>R\$ 196,3900</b>
<b>CPU-17</b>						<b>PREÇO UNITÁRIO TOTAL:</b>	<b>R\$ 196,39</b>
CPU-18	CODEVASF		TRANSPORTE DE CM-30	t	COEF.	PREÇO UNITÁRIO (R\$)	TOTAL (R\$)
			TRANSPORTE DE CM-30	t	1,0000	1852,48	1852,4762
<b>Sub total:</b>							<b>R\$ 1.852,4762</b>
<b>BDI 15,00%</b>							<b>R\$ 277,8714</b>
<b>Total Serviços:</b>							<b>R\$ 2.130,3476</b>
<b>CPU-18</b>						<b>PREÇO UNITÁRIO TOTAL:</b>	<b>R\$ 2.130,35</b>

CPU-19	CODEVASF		TRANSPORTE DE EMULSÃO ASFÁLTICA RR-1C	UNID	COEF.	PREÇO UNITÁRIO (R\$)	TOTAL (R\$)
			TRANSPORTE DE EMULSÃO ASFÁLTICA RR-1C	t	1,0000	1534,19	1534,1931
<b>Sub total:</b>							<b>R\$ 1.534,1931</b>
<b>BDI 15,00%</b>							<b>R\$ 230,1290</b>
<b>Total Serviços:</b>							<b>R\$ 1.764,3221</b>
<b>CPU-19</b>						<b>PREÇO UNITÁRIO TOTAL:</b>	<b>R\$ 1.764,32</b>

CPU-20	CODEVASF		CONTROLE TECNOLÓGICO - PROJETO	m²	COEF.	PREÇO UNITÁRIO (R\$)	TOTAL (R\$)
Insumo	SICRO	P9858	Laboratorista	mês	0,0000107	6.134,17	0,0657
Composição	SICRO	P9833	Auxiliar de Laboratório	mês	0,0000107	4.632,91	0,0496
Composição	SICRO	*B8957	Laboratório de Solos	mês	0,0000107	4.233,11	0,0454
Composição	SICRO	*B8955	Laboratório de Asfalto	mês	0,0000107	6.049,15	0,0648
<b>Sub total:</b>							<b>R\$ 0,2255</b>
<b>BDI 23,39%</b>							<b>R\$ 0,0528</b>
<b>CPU-20</b>						<b>PREÇO UNITÁRIO TOTAL:</b>	<b>R\$ 0,28</b>

CPU-21	CODEVASF		CONTROLE TECNOLÓGICO - OBRA	m²	COEF.	PREÇO UNITÁRIO (R\$)	TOTAL (R\$)
Insumo	SICRO	P9858	Laboratorista	mês	0,000025	6.134,17	0,1534
Composição	SICRO	P9833	Auxiliar de Laboratório	mês	0,000025	4.632,91	0,1158
Composição	SICRO	*B8957	Laboratório de Solos	mês	0,000025	4.233,11	0,1058
Composição	SICRO	*B8955	Laboratório de Asfalto	mês	0,000025	6.049,15	0,1512
<b>Sub total:</b>							<b>R\$ 0,5262</b>
<b>BDI 23,39%</b>							<b>R\$ 0,1231</b>
<b>CPU-21</b>						<b>PREÇO UNITÁRIO TOTAL:</b>	<b>R\$ 0,65</b>

## COMPOSIÇÃO PREÇO PROJETO EXECUTIVO (POR KM)

DISCRIMINAÇÃO	Base	Código	Unidade	Quantitativo	Pr. Unit.	Pr. Total
<b>A- EQUIPE TECNICA</b>						<b>R\$ 3.328,70</b>
<b>A.1 - Pessoal de Nível Superior</b>						<b>R\$ 2.646,90</b>
Engenheiro	SINAPI	34780	h	20	R\$ 114,84	R\$ 2.296,80
Topógrafo	SINAPI	7592	h	10	R\$ 35,01	R\$ 350,10
<b>A.2 - Pessoal de Nível Técnico e Aux.</b>						<b>R\$ 681,80</b>
Auxiliar de topógrafo	SINAPI	244	h	10	R\$ 15,74	R\$ 157,40
Cadista/calculista	SINAPI	2359	h	20	R\$ 26,22	R\$ 524,40
<b>B - ENCARGOS SOCIAIS</b>						<b>R\$ -</b>
Taxas 114,27%	JÁ INCLUSAS EM "A"					
<b>C - DESPESAS GERAIS</b>						<b>R\$ 417,30</b>
<b>C.1 - MATERIAIS DE CONSUMO</b>				Estimativa % como referência de equipe técnica com encargos sociais	3,00%	R\$ 3.328,70
						<b>R\$ 99,86</b>
C.2 - VEÍCULOS	SINAPI	92144	H	8	R\$ 33,45	R\$ 267,60
C.3 - COMBUSTÍVEL	SINAPI	4221	L	2	R\$ 6,92	R\$ 13,84
C.3 - EQUIPAMENTOS, INSTALAÇÕES E MOBILIÁRIO	SINAPI	7247	H	16	R\$ 2,25	R\$ 36,00
<b>D - ENSAIOS</b>						<b>R\$ 1.578,70</b>
D.1 - ENSAIOS		M²	7000	Composição Ensaios (CPU-20)	R\$ 0,23	R\$ 1.578,70
<b>I - SOMA (A+B+C+D)</b>						<b>R\$ 5.324,70</b>
<b>II - CUSTOS ADMINISTRATIVOS</b>				23,39%		R\$ 1.245,45
<b>II - SOMA</b>						<b>R\$ 6.570,15</b>
<b>VI - RELATÓRIOS</b>				Estimativa % como referência soma II	2,50%	R\$ 6.570,15
						<b>R\$ 164,25</b>
<b>V - DESPESAS DIRETAS (3,74%)</b>				Percentual VI	3,74%	R\$ 6,14
						<b>R\$ 6,14</b>
<b>VI - REMUNERAÇÃO DA EMPRESA</b>				Taxas 4,75%	4,75%	R\$ 0,29
						<b>R\$ 0,29</b>
<b>VII - CONTIGÊNCIAS</b>					5,77%	R\$ 6.570,15
						<b>R\$ 379,10</b>
<b>VIII - SOMA</b>						<b>R\$ 549,79</b>
<b>IX - CUSTOS ADMINISTRATIVOS</b>				23,39%		R\$ 128,59
<b>III - SOMA</b>						<b>R\$ 678,38</b>
<b>X - TOTAL</b>						<b>R\$ 7.248,53</b>

Por m²:	1,04
---------	------



Ministério do Desenvolvimento Regional – MDR  
Companhia de Desenvolvimento dos Vales do São Francisco e do Parnaíba

**EXECUÇÃO DE CAPA ASFÁLTICA EM CONCRETO BETUMINOSO USINADO A QUENTE (CBUQ), EM VIAS DE MUNICÍPIOS DIVERSOS INSERIDOS NA ÁREA DE ATUAÇÃO DA CODEVASF, NO ESTADO DO RIO GRANDE DO NORTE**

**MEMÓRIA DE CÁLCULO DOS MOMENTOS DE TRANSPORTE PARA MOBILIZAÇÃO E DESMOBILIZAÇÃO**

**Deslocamento:**

	Distancia méd. (Km)	Qtde.	Total (Km)
Mobilização (entre os trechos de serviço):	1	1	1,00
Desmobilização (entre os trechos de serviço):	1	1	1,00
Mobilização inter-municipal (entre as localidades):	10	1	10,00
Desmobilização inter-municipal (entre as localidades):	10	1	10,00
	<b>Mobilização - Total (km)</b>		<b>11,00</b>
	<b>Desmobilização - Total (km)</b>		<b>11,00</b>

**Peso das máquinas:**

Pá carregadeira	<b>10,10</b>	ton
Motoniveladora	<b>12,47</b>	ton
Trator de pneus	<b>2,80</b>	ton
Rolo Compactador	<b>15,33</b>	ton
Grade de disco	<b>1,00</b>	ton
Usina misturadora	<b>20,00</b>	ton
<b>Total</b>	<b>61,70</b>	ton

**Portanto:**

<b>Mobilização - Total (km)</b>	<b>678,70</b>	t x km
<b>Desmobilização - Total (km)</b>	<b>678,70</b>	t x km



Ministério do Desenvolvimento Regional – MDR  
Companhia de Desenvolvimento dos Vales do São Francisco e do

OBRA:

LOCAL:

DATA BASE:

DETALHAMENTO DO BDI - SEM DESONERAÇÃO  
EXECUÇÃO DE CAPA ASFÁLTICA EM CONCRETO BETUMINOSO USINADO A QUENTE (CBUQ), EM VIAS DE  
MUNICÍPIOS DIVERSOS INSERIDOS NA ÁREA DE ATUAÇÃO DA CODEVASF, NO ESTADO DO RIO GRANDE DO  
NORTE

Descrição dos serviços	Preço de Venda (%)	Custo Direto (%)
ADMINISTRAÇÃO CENTRAL		6,00%
CUSTOS FINANCEIROS	1,02%	
RISCOS	0,25%	
SEGUROS E GARANTIAS CONTRATUAIS	0,50%	
LUCRO OPERACIONAL		7,00%
PIS	0,65%	
COFINS	3,00%	
ISSQN	3,00%	
Contribuição Previdenciária	0,00%	

**BDI 23,39%**

Observação:

O percentual de ISSQN aqui utilizado consiste apenas em um referencial médio.  
O valor real do ISSQN a ser adotado deve ser aquele proveniente das alíquotas dos municípios situados na área de influência das obras.

Tabela 51 - Classificação das obras de construção e restauração rodoviária

Natureza das Obras	Porte da Obra		
	Pequeno Porte	Médio Porte	Grande Porte
Construção rodoviária	Até 15 km de pista simples por ano	De 15 a 30 km de pista simples por ano	Acima de 30 km de pista simples por ano
Restauração rodoviária	Até 20 km de pista simples por ano	De 20 a 40 km de pista simples por ano	Acima de 40 km de pista simples por ano

Tabela 1 - Valores de referência para as taxas de Benefícios e Despesas Indiretas

Descrição das Parcelas		Construção e Restauração Rodoviária					
		Pequeno Porte		Médio Porte		Grande Porte	
Despesas Indiretas		% sobre PV	% sobre CD	% sobre PV	% sobre CD	% sobre PV	% sobre CD
Administração Central	Variável - f (CD)	4,74	6,00	4,80	6,00	4,86	6,00
Despesas Financeiras	1,08% sobre (PV - Lucro)	0,99	1,26	1,01	1,26	1,02	1,26
Seguros e Garantias Contratuais	0,25% do PV	0,25	0,32	0,25	0,31	0,25	0,31
Riscos	0,50% do PV	0,50	0,63	0,50	0,63	0,50	0,62
<b>Subtotal 1</b>		<b>6,48</b>	<b>8,21</b>	<b>6,56</b>	<b>8,20</b>	<b>6,63</b>	<b>8,18</b>
Benefícios		% sobre PV	% sobre CD	% sobre PV	% sobre CD	% sobre PV	% sobre CD
Lucro	Variável - f (CD)	7,90	10,00	6,80	8,50	5,67	7,00
<b>Subtotal 2</b>		<b>7,90</b>	<b>10,00</b>	<b>6,80</b>	<b>8,50</b>	<b>5,67</b>	<b>7,00</b>
Tributos		% sobre PV	% sobre CD	% sobre PV	% sobre CD	% sobre PV	% sobre CD
PIS	0,65% do PV	0,65	0,82	0,65	0,81	0,65	0,80
COFINS	3,00% do PV	3,00	3,80	3,00	3,75	3,00	3,70
ISSQN	3,00% do PV	3,00	3,80	3,00	3,75	3,00	3,70
<b>Subtotal 3</b>		<b>6,65</b>	<b>8,42</b>	<b>6,65</b>	<b>8,31</b>	<b>6,65</b>	<b>8,21</b>
<b>Total - BDI (%)</b>		<b>21,03</b>	<b>26,63</b>	<b>20,01</b>	<b>25,01</b>	<b>18,95</b>	<b>23,39</b>



Ministério do Desenvolvimento Regional – MDR  
Companhia de Desenvolvimento dos Vales do São Francisco e do

DETALHAMENTO DO BDI DIFERENCIADO - SEM DESONERAÇÃO

EXECUÇÃO DE SERVIÇOS DE PAVIMENTAÇÃO COM CONCRETO BETUMINOSO USINADO A QUENTE (CBUQ), EM

<b>DESCRIÇÃO DOS SERVIÇOS</b>	<b>PREÇO DE VENDA (%)</b>	<b>CUSTO DIRETO (%)</b>
ADMINISTRAÇÃO CENTRAL		3,77%
DESPESA FINANCEIRAS	1,02%	
SEGUROS E GARANTIAS CONTRATUAIS	0,25%	
RISCOS	0,50%	
LUCRO OPERACIONAL		5,00%
PIS	0,65%	
COFINS	3,00%	
ISSQN	0,00%	
Contribuição Previdenciária	0,00%	
	<b>BDI</b>	<b>15,00%</b>

Fonte da composição, valores de referência e fórmula do BDI: Instrução Normativa N° 62/DNIT SEDE



Ministério do Desenvolvimento Regional – MDR  
Companhia de Desenvolvimento dos Vales do São Francisco e do Parnaíba

NOME DA CONCORRENTE:			
EDITAL:			
FOLHA:			
EXECUÇÃO DE CAPA ASFÁLTICA EM CONCRETO BETUMINOSO USINADO A QUENTE (CBUQ), EM VIAS DE MUNICÍPIOS DIVERSOS INSERIDOS NA ÁREA DE ATUAÇÃO DA CODEVASF, NO ESTADO DO RIO GRANDE DO NORTE			
<b>DETALHAMENTO DOS ENCARGOS SOCIAIS (%)</b>			
VIGÊNCIA A PARTIR DE 11/2021		<b>SEM DESONERAÇÃO</b>	
		<b>HORISTA</b>	<b>MENSALISTA</b>
<b>GRUPO A</b>			
A1	INSS	20,00	20,00
A2	SESI	1,50	1,50
A3	SENAI	1,00	1,00
A4	INCRA	0,20	0,20
A5	SEBRAE	0,60	0,60
A6	Salário Educação	2,50	2,50
A7	Seguro Contra Acidentes de Trabalho	3,00	3,00
A8	FGTS	8,00	8,00
A9	SECONCI	-	
<b>A</b>	<b>Total</b>	<b>36,80</b>	<b>36,80</b>
<b>GRUPO B</b>			
B1	Repouso Semanal Remunerado	17,98	-
B2	Feridos	4,28	-
B3	Auxílio-enfermidade	0,87	0,66
B4	13º salário	11,02	8,33
B5	Licença-paternidade	0,07	0,06
B6	Faltas Justificadas	0,73	0,56
B7	Dias de chuva	1,80	-
B8	Auxílio Acidente de Trabalho	0,11	0,08
B9	Férias Gozadas	11,00	8,32
B10	Salário Maternidade	0,03	0,02
<b>B</b>	<b>Total</b>	<b>47,89</b>	<b>18,03</b>
<b>GRUPO C</b>			
C1	Aviso Prévio Indenizado	5,17	3,91
C2	Aviso Prévio Trabalhado	0,12	0,09
C3	Férias Indenizadas	2,77	2,10
C4	Depósito Rescisão Sem Justa Causa	3,01	2,28
C5	Indenização Adicional	0,43	0,33
<b>C</b>	<b>Total</b>	<b>11,50</b>	<b>8,71</b>
<b>GRUPO D</b>			
D1	Reincidência de A sobre B	17,62	6,64
D2	Reincidência de Grupo A sobre Aviso Prévio Trabalhado e Reincidência do FGTS sobre Aviso Prévio Indenizado	0,46	0,35
<b>D</b>	<b>Total</b>	<b>18,08</b>	<b>6,99</b>
<b>TOTAL (%)</b>		<b>114,27</b>	<b>70,53</b>

MEMÓRIA DE CÁLCULO

REAJUSTE	TIPOLOGIA DO MATERIAL	CIMENTOS ASFÁLTICOS CAP-50-70		IMPOSTOS			LEGENDA	
		ÍNDICE DE PAVIMENTAÇÃO DNIT	ÍNDICE INICIAL	ÍNDICE FINAL	COFINS	PIS	ICMS	ENTRADA DE DADOS
		270,237			0,65%	3,00%	18%	0,82
		529,532						
	CAP50/70	Data ANP	set/22	Jun/22				

DATA-BASE	PRODUTOS	LOCALIDADES					CUSTO ANP (R\$/Kg)		CUSTO ANP	IMPOSTOS DO PRODUTO	CUSTO DO PRODUTO COM IMPOSTOS	DMT's	CUSTO DO TRANSPORTE RODOVIA PAVIMENTADA	ICMS	ATUALIZAÇÃO DO CUSTO DE TRANSPORTE	CUSTO DO TRANSPORTE RODOVIA PAVIMENTADA COM IMPOSTOS E ATUALIZAÇÃO MONETÁRIA	PEDÁGIO		TOTAL TRANSPORTE	AQUISIÇÃO DO PRODUTO	TOTAL GERAL (TRANSP + AQUISIÇÃO)
set/22		REFINARIAS	ENDEREÇO	ESTADO	CIDADE	DESTINO	ESTADO	REGIÃO	R\$/t	R\$/t	R\$/t	KM	R\$/t	R\$/t	R\$/t	R\$/t	CUSTO	R\$/t	R\$/t	R\$/t	R\$/t
1	CIMENTOS ASFÁLTICOS CAP-50-70	Refinaria Abreu e Lima	Rodovia PE 60, Km 10 - Ipojuca - PE CEP:55590-000	Pernambuco	IPOJUCA - PE	Natal -RN	-	4,19622	4.196,22	1159,52	5.355,74	333	111,19	24,40	130,09	265,68	57,60	4,13	269,81	5.355,74	5.625,55
2		Refinaria Potiguar Clara Camarão	Rodovia RN 221, KM 25 - Guamaré - RN CEP:59598-000	Rio Grande do Norte	GUAMARÉ - RN	Natal -RN	-	4,19622	4.196,22	1159,52	5.355,74	176	71,47	15,68	83,62	170,77	0,00	0,00	170,77	5.355,74	5.526,51
3		Refinaria Landulpho Alves (RLAM)	Rodovia BA 523, KM 4 – Mataripe São Francisco do Conde - BA CEP:43900-000	Bahia	SÃO FRANCISCO DO CONDE - BA	Natal -RN		4,36860	4.368,60	1207,15	5.575,75	1156	319,41	70,11	373,74	763,26	0,00	0,00	763,26	5.575,75	6.339,01
4		Refinaria Lubrificantes e Derivados do Nordeste (Lubnor)	Av. Leite Barbosa, s/nº - Mucuripe Fortaleza - Ceará CEP:60180-420	Ceará	FORTALEZA - CE	Natal -RN		4,14321	4.143,21	1144,87	5.288,08	536	162,55	35,68	190,20	388,43	0,00	0,00	388,43	5.288,08	5.676,51
5		Refinaria Capuava (Recap)	Av. Alberto Soares Sampaio, 2122-A Capuava – Mauá - SP	São Paulo	MAUÁ - SP	Natal -RN		4,39690	4.396,90	1214,97	5.611,87	2929	767,98	168,58	898,63	1835,19	578,4	41,51	1.876,70	5.611,87	7.488,57
6		Refinaria Duque de Caxias (Reduc)	Rodovia Washington Luiz, km 113,7 Campos Eliseos – Duque de Caxias - RJ CEP:25213-005	Rio de Janeiro	DUQUE DE CAXIAS - RJ	Natal -RN		4,36692	4.366,92	1206,69	5.573,61	2578	679,17	149,08	794,71	1622,96	283,20	20,33	1.643,29	5.573,61	7.216,90
7		Refinaria Alberto Pasqualini (Refap)	Avenida Getúlio Vargas, 11001 - Bairro Brigadeira Canoas - RS - Brasil CEP:92420-221	Rio grande do sul	CANOAS - RS	Natal -RN		4,24916	4.249,16	1174,15	5.423,31	4064	1055,13	231,61	1234,63	2521,37	1068,6	76,69	2.598,06	5.423,31	8.021,38
8		Unidade de Industrialização do Xisto (SIX)	Rodovia do Xisto, BR 476, km 153 São Mateus do Sul – PR CEP: 83900-000	Paraná	SÃO MATEUS DO SUL - PR	Natal -RN		4,15809	4.158,09	1148,98	5.307,07	3465	903,58	198,34	1057,30	2159,22	599,40	43,02	2.202,24	5.307,07	7.509,31
9		Refinaria Gabriel Passos (Regap)	Av. Refinaria Gabriel Passos, 690 Distrito Industrial Paulo Camilo Sul Betim - MG CEP:32669-205	Minas Gerais	BETIM - MG	Natal -RN		4,17893	4.178,93	1154,74	5.333,67	2371	626,80	137,59	733,43	1497,82	448,80	32,21	1.530,03	5.333,67	6.863,70
10		Refinaria Presidente Getúlio Vargas (Repar)	Rodovia do Xisto, BR 476, km 16 Araucária - PR CEP:83707-440	Paraná	ARAUCÁRIA - PR	Natal -RN		4,15809	4.158,09	1148,98	5.307,07	3360	877,02	192,51	1026,22	2095,75	823,80	59,12	2.154,87	5.307,07	7.461,95
11		Refinaria Presidente Bernardes (RPBC)	Av. 9 de abril, 777 - Jardim das Indústrias Cubatão - SP CEP:11505-000	São Paulo	CUBATÃO - SP	Natal -RN		4,39690	4.396,90	1214,97	5.611,87	2975	779,61	171,13	912,24	1862,98	578,4	41,51	1.904,49	5.611,87	7.516,36
12		Refinaria de Paulínia (Replan)	Rodovia SP 332 - Km. 130 Bonfim - Paulínia – SP CEP:13140-000	São Paulo	PAULÍNIA - SP	Natal -RN		4,39690	4.396,90	1214,97	5.611,87	2942	771,27	169,30	902,48	1843,05	679,80	48,79	1.891,84	5.611,87	7.503,71
13		Refinaria Henrique Lage (Revap)	Rodovia Presidente Dutra, KM 143, S/N Bairro Jardim Diamante - São José dos Campos – SP CEP:12223-900	São Paulo	SÃO JOSÉ DOS CAMPOS - SP	Natal -RN		4,39690	4.396,90	1214,97	5.611,87	2946	772,28	169,52	903,66	1845,46	409,8	29,41	1.874,87	5.611,87	7.486,74

MEMÓRIA DE CÁLCULO

REAJUSTE	TIPOLOGIA DO MATERIAL			EMULSÕES ASFÁLTICAS RR-1C		IMPOSTOS	COFINS PIS ICMS	0,65% 3,00% 18%	0,82	LEGENDA ENTRADA DE DADOS
	ÍNDICE DE PAVIMENTAÇÃO DNIT	ju/14	ÍNDICE INICIAL	270,237						
		set/22	ÍNDICE FINAL	529,532						
	Data ANP	jun/22								

DATA-BASE	PRODUTOS	LOCALIDADES					CUSTO ANP (R\$/Kg)		CUSTO ANP	IMPOSTOS DO PRODUTO	CUSTO DO PRODUTO COM IMPOSTOS	DMT's	CUSTO DO TRANSPORTE RODOVIA PAVIMENTADA	ICMS	ATUALIZAÇÃO DO CUSTO DE TRANSPORTE	CUSTO DO TRANSPORTE RODOVIA PAVIMENTADA COM IMPOSTOS E ATUALIZAÇÃO MONETÁRIA	PEDÁGIO		TOTAL TRANSPORTE	AQUISIÇÃO DO PRODUTO	TOTAL GERAL (TRANSP + AQUISIÇÃO)
		REFINARIAS	ENDEREÇO	ESTADO	CIDADE	DESTINO	ESTADO	REGIÃO									R\$/t	R\$/t			
set/22	EMULSÕES ASFÁLTICAS RR-1C	CENTRO OESTE ASFALTOS LTDA.	SETOR DE INFLAMÁVEIS, S/N TRECHO 02 - LOTE 1.100 - GUARÁ - CEP:71225-000	Distrito Federal	BRASÍLIA - DF	Natal-RN	-	3,39172	3.391,72	937,21	4.328,93	2405	635,40	139,47	743,49	1518,36	30,60	2,20	1.520,56	4.328,93	5.849,49
2		STRATURA ASFALTOS S/A	AVENIDA PRESIDENTE WILSON, 08 - JUNDIAÍ - CEP:75115-100	Goiás	ANÁPOLIS - GO	Natal-RN	-	3,39172	3.391,72	937,21	4.328,93	2425	640,46	140,58	749,41	1530,45	72,00	5,17	1.535,62	4.328,93	5.864,55
3		DISTRIBUIDORA BRASILEIRA DE ASFALTO SA - DISBRAL	VIA PRIMARIA 8, S/N QD-18, MODS. 24/47 - DAIAG - CEP:74980-970	Goiás	APARECIDA DE GOIANIA - GO	Natal-RN	-	3,39172	3.391,72	937,21	4.328,93	2622	690,31	151,53	807,75	1649,59	102,60	7,36	1.656,95	4.328,93	5.985,89
4		INDÚSTRIA NACIONAL DE ASFALTOS LTDA.	VIA PRIMEIRA E SEGUNDA 3, S/N.º LOTES 01 A 10 - DISTRITO AGROINDUSTRIAL - CEP:75370-000	Goiás	GOIANIRA - GO	Natal-RN	-	3,39172	3.391,72	937,21	4.328,93	2497	658,68	144,58	770,73	1573,99	72,00	5,17	1.579,16	4.328,93	5.908,09
5		STRATURA ASFALTOS S/A	RUA VICTOR RODRIGUES REZENDE, 333 - DISTRITO IND. DE UBERLÂNDIA - CEP:38405-440	Minas Gerais	UBERLANDIA - MG	Natal-RN	2,96114	3,06785	2.961,14	818,23	3.779,37	2572	677,66	148,75	792,94	1619,35	153,00	10,98	1.630,33	3.779,37	5.409,70
6		BETUNEL INDÚSTRIA E COMÉRCIO LTDA.	RUA VICTOR RODRIGUES DE REZENDE, 185 - DISTRITO INDUSTRIAL - CEP:38402-334	Minas Gerais	UBERLANDIA - MG	Natal-RN	2,96114	3,06785	2.961,14	818,23	3.779,37	2575	678,41	148,91	793,82	1621,14	153,00	10,98	1.632,12	3.779,37	5.411,49
7		ARAPETRO DISTRIBUIDORA DE PETRÓLEO LTDA.	RUA 04, S/N.º LOTES 17 A 20 - DISTRITO INDUSTRIAL 1/8 - CEP:78600-000	Mato grosso	BARRA DO GARCAS - MT	Natal-RN	3,46723	3,39172	3.467,23	958,08	4.425,31	2954	774,30	169,96	906,02	1850,28	30,60	2,20	1.852,48	4.425,31	6.277,78
8		DISTRIBUIDORA BRASILEIRA DE ASFALTO SA - DISBRAL	SÃO JUDAS TADEU, 288 - DISTRITO INDUSTRIAL - CEP:32450-000	Minas Gerais	SARZEDO - MG	Natal-RN	2,96114	3,06785	2.961,14	818,23	3.779,37	2378	628,57	137,97	735,50	1502,04	448,00	32,15	1.534,19	3.779,37	5.313,56
9		INDÚSTRIA NACIONAL DE ASFALTOS LTDA.	INDÚSTRIA NACIONAL DE ASFALTOS LTDA - CEP:77053-080	Tocantins	PALMAS - TO	Natal-RN	-	4,10979	4.109,79	1135,63	5.245,42	2061	548,37	120,37	641,66	1310,40	0,00	0,00	1.310,40	5.245,42	6.555,82
10		NTA - NOVAS TÉCNICAS DE ASFALTOS S/A	RUA SOFIA ATAURI FADIN, 150 SALA A - B. SANTA TEREZINHA - CEP:13140-000	São Paulo	PAULINIA - SP	Natal-RN	3,12309	3,06785	3.123,09	862,99	3.986,08	2942	771,27	169,30	902,48	1843,05	679,80	48,79	1.891,84	3.986,08	5.877,92
11		COMPANHIA BRASILEIRA DE ASFALTOS DA AMAZÔNIA - IMPORTAÇÃO	Avenida Doutor Olindo Dórtora 2451, Galpão 02, Morro Grande - CEP:07726-555	São Paulo	CAIEIRAS - SP	Natal-RN	3,12309	3,06785	3.123,09	862,99	3.986,08	2909	762,92	167,47	892,71	1823,10	562,20	40,35	1.863,45	3.986,08	5.849,53
12		BETUNEL INDÚSTRIA E COMÉRCIO LTDA.	R 16, 82, Vila Nova Campo Grande - CEP:79.103-834	Mato Grosso do Sul	CAMPO GRANDE - MS	Natal-RN	3,25484	3,39172	3.254,84	899,39	4.154,23	3336	870,95	191,18	1019,12	2081,25	153,00	10,98	2.092,23	4.154,23	6.246,47
13		CENTRO OESTE ASFALTOS LTDA.	RUA N, S/N.º LOTES 39/43 E LOTES 129/133 - DISTRITO INDUSTRIAL - CEP:78098-400	Mato Grosso	CUIABA - MT	Natal-RN	3,46723	3,39172	3.467,23	958,08	4.425,31	3416	891,19	195,62	1042,80	2129,61	96,60	6,93	2.136,54	4.425,31	6.561,85
14		BETUNEL INDÚSTRIA E COMÉRCIO LTDA.	RUA N ESQUINA COM RUA X, S/N QD. IND. 7 L 01/08 - DIST. IND. - CEP:78015-285	Mato Grosso	CUIABA - MT	Natal-RN	3,46723	3,39172	3.467,23	958,08	4.425,31	3409	889,42	195,23	1040,73	2125,38	96,60	6,93	2.132,31	4.425,31	6.557,62
15		EMAM - EMULSÕES E TRANSPORTES LTDA.	RODOVIA DOS IMIGRANTES, S/Nº KM 8,6 - CEP:60035-351	Mato Grosso	VARZEA GRANDE - MT	Natal-RN	3,46723	3,39172	3.467,23	958,08	4.425,31	3417	891,44	195,68	1043,10	2130,22	96,60	6,93	2.137,15	4.425,31	6.562,46
16		VIAPOL LTDA.	VITO ARDITO, 6401 KM 118,5 - JARDIM CAMPO GRANDE - CEP:12282-535	São Paulo	CACAPAVA - SP	Natal-RN	3,12309	3,06785	3.123,09	862,99	3.986,08	2800	735,34	161,41	860,44	1757,19	409,80	29,41	1.786,60	3.986,08	5.772,69
17		STRATURA ASFALTOS S/A	RUA LUIS DE CAMÕES, 26 - CAMPOS ELISEOS - CEP:25225-030	Rio de Janeiro	DUQUE DE CAXIAS - RJ	Natal-RN	-	3,06785	3.067,85	847,72	3.915,57	2573	677,91	148,80	793,23	1619,94	283,20	20,33	1.640,27	3.915,57	5.555,84
18		PROBITEC - PRODUTOS BETUMINOSOS E TECNOLOGIA DE APLICAÇÃO LTDA	AVENIDA CANAL DA PAVUNA, 620 - PAVUNA - CEP:21535-630	Rio de Janeiro	RIO DE JANEIRO RJ	Natal-RN	-	3,06785	3.067,85	847,72	3.915,57	2575	678,41	148,91	793,82	1621,14	283,20	20,33	1.641,47	3.915,57	5.557,04
19		CASA DO ASFALTO DISTRIBUIDORA, INDÚSTRIA E COMÉRCIO DE ASFALTO LTDA.	BR 376, PARQUE INDUSTRIAL, S/N LOTE 6/77-A-3-1 - GL.PATR.MARIALVA - CEP:86990-000	Paraná	MARIALVA - PR	Natal-RN	3,02575	3,03470	3.025,75	836,09	3.861,84	3295	860,57	188,90	1006,97	2056,44	648,40	46,54	2.102,98	3.861,84	5.964,82
20		PETROBRAS DISTRIBUIDORA S.A.	RUA MAQUINISTA ELEODORO JACINTO, 100 - OFICINAS - CEP:84045-170	Paraná	PONTA GROSSA - PR	Natal-RN	3,02575	3,03470	3.025,75	836,09	3.861,84	3343	872,72	191,57	1021,19	2085,48	599,40	43,02	2.128,50	3.861,84	5.990,34

MEMÓRIA DE CÁLCULO

REAJUSTE	TIPOLOGIA DO MATERIAL				ASFALTOS DILUÍDOS CM-30				IMPOSTOS	COFINS		0,65%	LEGENDA
	ÍNDICE DE PAVIMENTAÇÃO DNIT				ÍNDICE INICIAL					PIS		3,00%	
	Data ANP				ÍNDICE FINAL					ICMS		18%	

DATA-BASE	PRODUTOS	LOCALIDADES					CUSTO ANP (R\$/Kg)		CUSTO ANP	IMPOSTOS DO PRODUTO	CUSTO DO PRODUTO COM IMPOSTOS	DMT's	CUSTO DO TRANSPORTE RODOVIA PAVIMENTADA	ICMS	ATUALIZAÇÃO DO CUSTO DE TRANSPORTE	CUSTO DO TRANSPORTE RODOVIA PAVIMENTADA COM IMPOSTOS E ATUALIZAÇÃO MONETÁRIA	PEDÁGIO		TOTAL TRANSPORTE	AQUISIÇÃO DO PRODUTO	TOTAL GERAL (TRANSP + AQUISIÇÃO)
		REFINARIAS	ENDEREÇO	ESTADO	CIDADE	DESTINO	ESTADO	REGIÃO									R\$/t	R\$/t			
set/22	ASFALTOS DILUÍDOS CM-30	CENTRO OESTE ASFALTOS LTDA.	SETOR DE INFLAMÁVEIS, S/N TRECHO 02 - LOTE 1.100 - GUARÁ - CEP:71225-000	Distrito Federal	BRASÍLIA - DF	Natal-RN	-	5,25268	5.252,68	1451,44	6.704,12	2405	635,40	139,47	743,49	1518,36	30,60	2,20	1.520,56	6.704,12	8.224,68
2		STRATURA ASFALTOS S/A	AVENIDA PRESIDENTE WILSON, 08 - JUNDIAÍ - CEP:75115-100	Goiás	ANÁPOLIS - GO	Natal-RN	-	5,25268	5.252,68	1451,44	6.704,12	2425	640,46	140,58	749,41	1530,45	72,00	5,17	1.535,62	6.704,12	8.239,74
3		DISTRIBUIDORA BRASILEIRA DE ASFALTO SA - DISBRAL	VIA PRIMARIA 8, S/N QD-18, MODS. 24/47 - DAIAG - CEP:74980-970	Goiás	APARECIDA DE GOIANIA - GO	Natal-RN	-	5,25268	5.252,68	1451,44	6.704,12	2622	690,31	151,53	807,75	1649,59	102,60	7,36	1.656,95	6.704,12	8.361,07
4		INDÚSTRIA NACIONAL DE ASFALTOS LTDA.	VIA PRIMEIRA E SEGUNDA 3, S/N.º LOTES 01 A 10 - DISTRITO AGROINDUSTRIAL - CEP:75370-000	Goiás	GOIANIRA - GO	Natal-RN	-	5,25268	5.252,68	1451,44	6.704,12	2497	658,68	144,58	770,73	1573,99	72,00	5,17	1.579,16	6.704,12	8.283,28
5		STRATURA ASFALTOS S/A	RUA VICTOR RODRIGUES REZENDE, 333 - DISTRITO IND. DE UBERLÂNDIA - CEP:38405-440	Minas Gerais	UBERLANDIA - MG	Natal-RN	-	5,81393	5.813,93	1606,53	7.420,46	2572	677,66	148,75	792,94	1619,35	153,00	10,98	1.630,33	7.420,46	9.050,79
6		BETUNEL INDÚSTRIA E COMÉRCIO LTDA.	RUA VICTOR RODRIGUES DE REZENDE, 185 - DISTRITO INDUSTRIAL - CEP:38402-334	Minas Gerais	UBERLANDIA - MG	Natal-RN	-	5,81393	5.813,93	1606,53	7.420,46	2575	678,41	148,91	793,82	1621,14	153,00	10,98	1.632,12	7.420,46	9.052,58
7		ARAPETRO DISTRIBUIDORA DE PETRÓLEO LTDA.	RUA 04, S/N.º LOTES 17 A 20 - DISTRITO INDUSTRIAL 1/8 - CEP:78600-000	Mato grosso	BARRA DO GARCAS - MT	Natal-RN	4,02579	5,25268	4.025,79	1112,42	5.138,21	2954	774,30	169,96	906,02	1850,28	30,60	2,20	1.852,48	5.138,21	6.990,68
8		DISTRIBUIDORA BRASILEIRA DE ASFALTO SA - DISBRAL	SÃO JUDAS TADEU, 288 - DISTRITO INDUSTRIAL - CEP:32450-000	Minas Gerais	SARZEDO - MG	Natal-RN	-	5,81393	5.813,93	1606,53	7.420,46	2378	628,57	137,97	735,50	1502,04	448,00	32,15	1.534,19	7.420,46	8.954,65
9		INDÚSTRIA NACIONAL DE ASFALTOS LTDA.	INDÚSTRIA NACIONAL DE ASFALTOS LTDA - CEP:77053-080	Tocantins	PALMAS - TO	Natal-RN	-	5,80244	5.802,44	1603,36	7.405,80	2061	548,37	120,37	641,66	1310,40	0,00	0,00	1.310,40	7.405,80	8.716,20
10		NTA - NOVAS TÉCNICAS DE ASFALTOS S/A	RUA SOFIA ATAURI FADIN, 150 SALA A - B. SANTA TEREZINHA - CEP:13140-000	São Paulo	PAULINIA - SP	Natal-RN	-	5,81393	5.813,93	1606,53	7.420,46	2942	771,27	169,30	902,48	1843,05	679,80	48,79	1.891,84	7.420,46	9.312,30
11		COMPANHIA BRASILEIRA DE ASFALTOS DA AMAZÔNIA - IMPORTAÇÃO	Avenida Doutor Olindo Dártora 2451, Galpão 02, Morro Grande - CEP:07726-555	São Paulo	CAIEIRAS - SP	Natal-RN	-	5,81393	5.813,93	1606,53	7.420,46	2909	762,92	167,47	892,71	1823,10	562,20	40,35	1.863,45	7.420,46	9.283,91
12		BETUNEL INDÚSTRIA E COMÉRCIO LTDA.	R 16, 82, Vila Nova Campo Grande - CEP:79.103-834	Mato Grosso do Sul	CAMPO GRANDE - MS	Natal-RN	-	5,25268	5.252,68	1451,44	6.704,12	3336	870,95	191,18	1019,12	2081,25	153,00	10,98	2.092,23	6.704,12	8.796,35
13		CENTRO OESTE ASFALTOS LTDA.	RUA N, S/N.º LOTES 39/43 E LOTES 129/133 - DISTRITO INDUSTRIAL - CEP:78098-400	Mato Grosso	CUIABA - MT	Natal-RN	4,02579	5,25268	4.025,79	1112,42	5.138,21	3416	891,19	195,62	1042,80	2129,61	96,60	6,93	2.136,54	5.138,21	7.274,75
14		BETUNEL INDÚSTRIA E COMÉRCIO LTDA.	RUA N ESQUINA COM RUA X, S/N QD. IND. 7 L 01/08 - DIST. IND. - CEP:78015-285	Mato Grosso	CUIABA - MT	Natal-RN	4,02579	5,25268	4.025,79	1112,42	5.138,21	3409	889,42	195,23	1040,73	2125,38	96,60	6,93	2.132,31	5.138,21	7.270,52
15		EMAM - EMULSÕES E TRANSPORTES LTDA.	RODOVIA DOS IMIGRANTES, S/Nº KM 8,6 - CEP:60035-351	Mato Grosso	VARZEA GRANDE - MT	Natal-RN	4,02579	5,25268	4.025,79	1112,42	5.138,21	3417	891,44	195,68	1043,10	2130,22	96,60	6,93	2.137,15	5.138,21	7.275,36
16		VIAPOL LTDA.	VITO ARDITO, 6401 KM 118,5 - JARDIM CAMPO GRANDE - CEP:12282-535	São Paulo	CACAPAVA - SP	Natal-RN	-	5,81393	5.813,93	1606,53	7.420,46	2800	735,34	161,41	860,44	1757,19	409,80	29,41	1.786,60	7.420,46	9.207,06
17		STRATURA ASFALTOS S/A	RUA LUIS DE CAMÕES, 26 - CAMPOS ELISEOS - CEP:25225-030	Rio de Janeiro	DUQUE DE CAXIAS - RJ	Natal-RN	-	5,81393	5.813,93	1606,53	7.420,46	2573	677,91	148,80	793,23	1619,94	283,20	20,33	1.640,27	7.420,46	9.060,73
18		PROBITEC - PRODUTOS BETUMINOSOS E TECNOLOGIA DE APLICAÇÃO LTDA	AVENIDA CANAL DA PAVUNA, 620 - PAVUNA - CEP:21535-630	Rio de Janeiro	RIO DE JANEIRO RJ	Natal-RN	-	5,81393	5.813,93	1606,53	7.420,46	2575	678,41	148,91	793,82	1621,14	283,20	20,33	1.641,47	7.420,46	9.061,93
19		CASA DO ASFALTO DISTRIBUIDORA, INDÚSTRIA E COMÉRCIO DE ASFALTO LTDA.	BR 376, PARQUE INDUSTRIAL, S/N LOTE 6/77-A-3-1 - GL.PATR.MARIALVA - CEP:86990-000	Paraná	MARIALVA - PR	Natal-RN	5,83572	5,64500	5.835,72	1612,55	7.448,27	3295	860,57	188,90	1006,97	2056,44	648,40	46,54	2.102,98	7.448,27	9.551,25
20		PETROBRAS DISTRIBUIDORA S.A.	RUA MAQUINISTA ELEODORO JACINTO, 100 - OFICINAS - CEP:84045-170	Paraná	PONTA GROSSA - PR	Natal-RN	5,83572	5,64500	5.835,72	1612,55	7.448,27	3343	872,72	191,57	1021,19	2085,48	599,40	43,02	2.128,50	7.448,27	9.576,77



Ministério do Desenvolvimento Regional – MDR

REAJUSTE	TIPOLOGIA DO MATERIAL	LIGANTE BETUMINOSO	
	DATA INICIAL	jul/14	ÍNDICE INICIAL 270,237
	DATA FINAL	out/21	ÍNDICE FINAL 529,532

IMPOSTOS	COFINS	0,65%
	PIS	3,00%
	ICMS	18%

LEGENDA
ENTRADA DE DADOS

DATA-BASE	PRODUTOS	LOCALIDADES		CUSTO ANP (R\$/Kg)		CUSTO ANP	IMPOSTOS DO PRODUTO	CUSTO DO PRODUTO COM IMPOSTOS	DMT's	CUSTO DO TRANSPORTE RODOVIA PAVIMENTADA	ICMS	ATUALIZAÇÃO DO CUSTO DE TRANSPORTE	CUSTO DO TRANSPORTE RODOVIA PAVIMENTADA COM IMPOSTOS E ATUALIZAÇÃO MONETÁRIA	PEDÁGIO		TOTAL TRANSPORTE	TOTAL PRODUTO	TOTAL GERAL	
		ORIGEM REFINARIAS / DISTRIBUIDORAS	DESTINO	ESTADO	REGIÃO									R\$/t	R\$/t				R\$/t
out/21																			
1	CAP 50/70	GUAMARÉ - RN	Natal -RN	-	4,19622	4.196,22	1.159,52	5.355,74	176	71,47	15,68	83,62	170,77	0,00	0,00	170,77	5.355,74	5.526,51	
2		IPOJUCA - PE	Natal -RN	-	4,19622	4.196,22	1.159,52	5.355,74	333	111,19	24,40	130,09	265,68	57,60	4,13	269,81	5.355,74	5.625,55	
3		FORTALEZA - CE	Natal -RN	4,14321	4,19622	4.143,21	1.144,87	5.288,08	536	162,55	35,68	190,20	388,43	0,00	0,00	388,43	5.288,08	5.676,51	
4		SÃO FRANCISCO DO CONDE - BA	Natal -RN	4,36860	4,19622	4.368,60	1.207,15	5.575,75	1156	319,41	70,11	373,74	763,26	0,00	0,00	763,26	5.575,75	6.339,01	
5		BETIM - MG	Natal -RN	4,17893	4,29001	4.178,93	1.154,74	5.333,67	2371	626,80	137,59	733,43	1497,82	448,80	32,21	1.530,03	5.333,67	6.863,70	
6		DUQUE DE CAXIAS - RJ	Natal -RN	4,36692	4,29001	4.366,92	1.206,69	5.573,61	2578	679,17	149,08	794,71	1622,96	283,20	20,33	1.643,29	5.573,61	7.216,90	
1	CM-30	BARRA DO GARCAS - MT	Natal-RN	4,02579	5,25268	4.025,79	1.112,42	5.138,21	2954	774,30	169,96	906,02	1850,28	30,60	2,20	1.852,48	5.138,21	6.990,68	
2		CUIABA - MT	Natal-RN	4,02579	5,25268	4.025,79	1.112,42	5.138,21	3409	889,42	195,23	1040,73	2125,38	96,60	6,93	2.132,31	5.138,21	7.270,52	
3		CUIABA - MT	Natal-RN	4,02579	5,25268	4.025,79	1.112,42	1,04	1,035504	891,19	195,62	1042,80	2129,61	96,60	6,93	2.136,54	5.138,21	7.274,75	
4		VARZEA GRANDE - MT	Natal-RN	4,02579	5,25268	4.025,79	1.112,42	5.138,21	3417	891,44	195,68	1043,10	2130,22	96,60	6,93	2.137,15	5.138,21	7.275,36	
5		PALMAS - TO	Natal-RN	-	5,80244	5.802,44	1.603,36	7.405,80	2061	548,37	120,37	641,66	1310,40	0,00	0,00	1.310,40	7.405,80	8.716,20	
6		CAMPO GRANDE - MS	Natal-RN	-	5,25268	5.252,68	1.451,44	6.704,12	3336	870,95	191,18	1019,12	2081,25	153,00	10,98	2.092,23	6.704,12	8.796,35	
1	RR1-C	SARZEDO - MG	Natal-RN	2,96114	3,06785	2.961,14	818,23	3.779,37	2378	628,57	137,97	735,50	1502,04	448,00	32,15	1.534,19	3.779,37	5.313,56	
2		UBERLANDIA - MG	Natal-RN	2,96114	3,06785	2.961,14	818,23	3.779,37	2572	677,66	148,75	792,94	1619,35	153,00	10,98	1.630,33	3.779,37	5.409,70	
3		UBERLANDIA - MG	Natal-RN	2,96114	3,06785	2.961,14	818,23	3.779,37	2575	678,41	148,91	793,82	1621,14	153,00	10,98	1.632,12	3.779,37	5.411,49	

TIPO (P, RP ou LN) DMT ESTIMADA  
P 10

PRINCIPAL

SISTEMA DE CUSTOS REFERENCIAIS DE OBRAS - SICRO		RIO GRANDE DO NORTE							
Custo Unitário de Referência		abr/22		Quantitativo					
4011463	Concreto asfáltico - faixa C - areia e brita comerciais			31920,0000					
D - ATIVIDADES AUXILIARES		Quantidade	Unidade						
6416078	Usinagem de concreto asfáltico - faixa C - areia e brita comerciais	1,02000	t						
F - MOMENTO DE TRANSPORTE		Quantidade	Unidade	CÓDIGO TRANSPORTE			TIPO (P, RP ou LN)	DMT ESTIMADA (km)	QUANTITATIVO TOTAL DE TRANSPORTE (tkm)
				LN	RP	P			
6416078	Usinagem de concreto asfáltico - faixa C - areia e brita comerciais - Caminhão basculante 10 m³	1,02000	tkm	5914359	5914374	5914389	P	10	325584,0000

Obs.

AUXILIAR

SISTEMA DE CUSTOS REFERENCIAIS DE OBRAS - SICRO		RIO GRANDE DO NORTE		Quantitativo						
Custo Unitário de Referência		abr/22		(Coeficiente na composição principal) x (quantidade da principal no orç						t
6416078	Usinagem de concreto asfáltico - faixa C - areia e brita comerciais			32558,4000						
F - MOMENTO DE TRANSPORTE		Quantidade	Unidade	DMT			TIPO (P, RP ou LN)	DMT ESTIMADA (km)	QUANTITATIVO TOTAL DE TRANSPORTE DE MATERIAL (tkm)	
				LN	RP	P				
M0028	Areia média - Caminhão basculante 10 m³	0,48713	tkm	5914359	5914374	5914389	P	10	158601,7339	
M0005	Brita 0 - Caminhão basculante 10 m³	0,09368	tkm	5914359	5914374	5914389	P	10	30500,7091	
M0191	Brita 1 - Caminhão basculante 10 m³	0,09368	tkm	5914359	5914374	5914389	P	10	30500,7091	
M0344	Cal hidratada - a granel - Caminhão silo 30 m³	0,05620	tkm	5914364	5914365	5914366	P	10	18297,8208	
M1103	Pedrisco - Caminhão basculante 10 m³	0,20609	tkm	5914359	5914374	5914389	P	10	67099,6066	

PRINCIPAL:

4011463

EXECUÇÃO DE SERVIÇOS DE IMPLANTAÇÃO DE PAVIMENTAÇÃO EM BLOCO DE CONCRETO INTERTRAVADO, EM VIAS DE MUNICÍPIOS DIVERSOS INSERIDOS NA ÁREA DE ATUAÇÃO DA CIDEVASF, NO ESTADO DO RIO GRANDE DO NORTE

ITEM	ORIGEM COMPOSIÇÃO	CÓDIGO COMPOSIÇÃO	DISCRIMINAÇÃO DOS SERVIÇOS	BDI % = 23,39%		BDI DIFERENCIADO% = 15,00%		R\$/m² = 117,09	
				Total de m² 210.000,00	Encargos Sociais:	Horista (%) 112,51	Mensalista (%) 70,80	PREÇO UNITÁRIO COM BDI	PREÇO TOTAL COM BDI
				UND	QTDE.	BDI	PREÇO UNITÁRIO		
<b>MOBILIZAÇÃO</b>									
1	Codevasf	CPU-02	Implantação da Obra	m²	210.000,00	23,39%	0,11	0,14	28.967,19
2	Codevasf	CPU-03	Administração da Obra	m²	210.000,00	23,39%	0,37	0,46	96.175,17
3	Codevasf	CPU-04	Canteiro de Obras e Almoarifado	und	15,00	23,39%	295,69	364,85	5.472,70
4	Codevasf	CPU-01	Placa de Obra em Chapa de Aço Galvanizado	und	15,00	23,39%	1.842,73	2.273,75	34.106,25
<b>TERRAPLANAGEM</b>									
5	Codevasf	CPU-16	Serviços topográficos para pavimentação, inclusive notas de serviços, acompanhamento e greide	m²	210.000,00	23,39%	0,41	0,51	106.966,65
6	SICRO	5502114	Escavação, carga e transporte de material de 1ª categoria - DMT de 1.000 a 1.200 m - caminho de serviço em leito natural - com escavadeira e caminhão basculante de 14 m³	m³	21.000,00	23,39%	7,95	9,81	205.999,61
7	SICRO	4413942	Espalhamento de material em bota-fora	m³	21.000,00	23,39%	1,58	1,95	40.940,80
<b>PAVIMENTAÇÃO</b>									
8	SINAPI	36170	BLOQUETE/PISO INTERTRAVADO DE CONCRETO - MODELO ONDA/16 FACES/RETANGULAR/TUOLINHO-PAVER/HOLANDES/PARALELEPIPEDO, *22 CM X 11* CM, E = 8 CM, RESISTENCIA DE 35 MPA (NBR 9781), COR NATURAL	m²	212.751,00	15,00%	52,00	59,80	12.722.509,80
9	SINAPI	92399 ADAPTADA	EXECUÇÃO DE VIA EM PISO INTERTRAVADO, COM BLOCO RETANGULAR COR NATURAL DE 20 X 10 CM, ESPESSURA 8 CM. AF_12/2015 - EXCLUSIVE FORNECIMENTO DE BLOQUETE	m²	210.000,00	23,40%	18,93	23,36	4.905.600,00
10	SICRO	4011268	Base estabilizada granulometricamente com mistura solo brita (70% - 30%) em usina com material de jazida e brita comercial	m³	31.500,00	23,39%	77,87	96,08	3.026.639,48
11	SICRO	4011209	Regularização do subleito	m²	210.000,00	23,39%	1,06	1,31	274.666,14
<b>SINALIZAÇÃO</b>									
12	SICRO	5213440	Fornecimento e implantação de placa de regulamentação em aço D = 0,60 m - película retrorefletiva tipo I + SI	und	15,00	23,39%	213,72	263,71	3.955,64
13	SICRO	5213863	Suporte metálico galvanizado para placa de advertência ou regulamentação - lado ou diâmetro de 0,60 m - fornecimento e implantação	und	15,00	23,39%	384,01	473,83	7.107,45
14	SICRO	5213400	Pintura de faixa com tinta acrílica - espessura de 0,4 mm	m²	42,00	23,39%	25,20	31,09	1.305,96
<b>DRENAGEM</b>									
15	SICRO	2003373	Meio-fio de concreto - MFC 03 - areia e brita comerciais - fôrma de madeira	m	60.000,00	23,39%	28,16	34,75	2.084.797,44
<b>SERVIÇOS COMPLEMENTARES</b>									
16	Codevasf	CPU-12	Conserto de quebra no ramal na rua sem pavimento com fornecimento de material hidráulico	m	3.000,00	23,39%	15,34	18,92	56.769,27
<b>PROJETO EXECUTIVO</b>									
17	Codevasf	Composição Própria	Projeto Executivo	m²	210.000,00	23,39%	0,87	1,08	226.708,86
<b>CONTROLE TECNOLÓGICO - OBRA</b>									
18	Codevasf	CPU-21	Controle tecnológico - Obra	m²	210.000,00	23,39%	0,49	0,60	126.370,02
<b>MOMENTO DE TRANSPORTE</b>									
19	SICRO	5914359	Transporte com caminhão basculante de 10 m³ - rodovia em leito natural	tkm	0,00	23,39%	1,20	1,48	0,00
20	SICRO	5914374	Transporte com caminhão basculante de 10 m³ - rodovia em revestimento primário	tkm	0,00	23,39%	0,96	1,18	0,00
21	SICRO	5914389	Transporte com caminhão basculante de 10 m³ - rodovia pavimentada	tkm	649.875,00	23,39%	0,79	0,97	633.485,80
22	SICRO	5914449	Transporte com caminhão carroceria de 15 t - rodovia em leito natural	tkm	0,00	23,39%	1,15	1,42	0,00
23	SICRO	5914464	Transporte com caminhão carroceria de 15 t - rodovia em revestimento primário	tkm	0,00	23,39%	0,92	1,14	0,00
24	SICRO	5914479	Transporte com caminhão carroceria de 15 t - rodovia pavimentada	tkm	70,00	23,39%	0,76	0,94	65,64
25	SICRO	5914364	Transporte de cimento ou cal hidratada a granel com caminhão silo de 30 m³ - rodovia em leito natural	tkm	0,00	23,39%	0,94	1,16	0,00
26	SICRO	5914365	Transporte de cimento ou cal hidratada a granel com caminhão silo de 30 m³ - rodovia em revestimento primário	tkm	0,00	23,39%	0,76	0,94	0,00
27	SICRO	5914366	Transporte de cimento ou cal hidratada a granel com caminhão silo de 30 m³ - rodovia pavimentada	tkm	0,00	23,39%	0,62	0,77	0,00
<b>VALOR TOTAL DO SRP</b>									<b>24.588.609,87</b>

Obs.: Os valores estão apresentados com apenas 2 casas decimais, mas os valores da presente planilha foram calculados utilizando a precisão de 6 casa decimais.



Ministério do Desenvolvimento Regional – MDR  
Companhia de Desenvolvimento dos Vales do São Francisco e do Parnaíba

EXECUÇÃO DE SERVIÇOS DE IMPLANTAÇÃO DE PAVIMENTAÇÃO EM BLOCO DE CONCRETO INTERTRAVADO, EM VIAS DE MUNICÍPIOS DIVERSOS INSERIDOS NA ÁREA DE ATUAÇÃO DA CIDEVASF, NO ESTADO DO RIO GRANDE DO NORTE

Cronograma Físico e Financeiro

Item	Descrição	Total Por Etapa	30 DIAS	60 DIAS	90 DIAS	120 DIAS	150 DIAS	180 DIAS	210 DIAS	240 DIAS	270 DIAS	300 DIAS	330 DIAS	360 DIAS
	<b>MOBILIZAÇÃO</b>	<b>100%</b>			10,00%	10,00%	10,00%	10,00%	10,00%	10,00%	10,00%	10,00%	10,00%	10,00%
		<b>164.721,31</b>			16.472,13	16.472,13	16.472,13	16.472,13	16.472,13	16.472,13	16.472,13	16.472,13	16.472,13	16.472,13
	<b>TERRAPLANAGEM</b>	<b>100%</b>			16,67%	16,67%	16,67%	16,67%	16,67%	16,65%				
		<b>353.907,06</b>			58.996,31	58.996,31	58.996,31	58.996,31	58.996,31	58.925,53				
	<b>PAVIMENTAÇÃO</b>	<b>100%</b>						14,29%	14,29%	14,29%	14,29%	14,29%	14,29%	14,26%
		<b>8.206.905,62</b>						1.172.766,81	1.172.766,81	1.172.766,81	1.172.766,81	1.172.766,81	1.172.766,81	1.170.304,74
	<b>SINALIZAÇÃO</b>	<b>100%</b>											50,00%	50,00%
		<b>12.369,05</b>											6.184,53	6.184,53
	<b>DRENAGEM</b>	<b>100%</b>											50,00%	50,00%
		<b>2.084.797,44</b>											1.042.398,72	1.042.398,72
	<b>SERVIÇOS COMPLEMENTARES</b>	<b>100%</b>			10,00%	10,00%	10,00%	10,00%	10,00%	10,00%	10,00%	10,00%	10,00%	10,00%
		<b>56.769,27</b>			5.676,93	5.676,93	5.676,93	5.676,93	5.676,93	5.676,93	5.676,93	5.676,93	5.676,93	5.676,93
	<b>PROJETO EXECUTIVO</b>	<b>100%</b>	50,00%	50,00%										
		<b>226.708,86</b>	113.354,43	113.354,43										
	<b>CONTROLE TECNOLÓGICO - OBRA</b>	<b>100%</b>	8,34%	8,34%	8,34%	8,34%	8,34%	8,34%	8,34%	8,34%	8,34%	8,34%	8,34%	8,26%
		<b>126.370,02</b>	10.539,26	10.539,26	10.539,26	10.539,26	10.539,26	10.539,26	10.539,26	10.539,26	10.539,26	10.539,26	10.539,26	10.438,16
	<b>MOMENTO DE TRANSPORTE</b>	<b>100%</b>			10,00%	10,00%	10,00%	10,00%	10,00%	10,00%	10,00%	10,00%	10,00%	10,00%
		<b>633.551,44</b>			63.355,14	63.355,14	63.355,14	63.355,14	63.355,14	63.355,14	63.355,14	63.355,14	63.355,14	63.355,14
	<b>Porcentagem</b>		<b>0,50%</b>	<b>0,50%</b>	<b>0,63%</b>	<b>0,63%</b>	<b>0,63%</b>	<b>5,40%</b>	<b>5,40%</b>	<b>5,40%</b>	<b>5,16%</b>	<b>5,16%</b>	<b>9,42%</b>	<b>9,41%</b>
	<b>Custo</b>		<b>123.893,69</b>	<b>123.893,69</b>	<b>155.039,77</b>	<b>155.039,77</b>	<b>155.039,77</b>	<b>1.327.806,58</b>	<b>1.327.806,58</b>	<b>1.327.735,80</b>	<b>1.268.810,27</b>	<b>1.268.810,27</b>	<b>2.317.393,52</b>	<b>2.314.830,35</b>
	<b>Porcentagem Acumulado</b>		<b>0,50%</b>	<b>1,01%</b>	<b>1,64%</b>	<b>2,27%</b>	<b>2,90%</b>	<b>8,30%</b>	<b>13,70%</b>	<b>19,10%</b>	<b>24,26%</b>	<b>29,42%</b>	<b>38,84%</b>	<b>48,26%</b>
	<b>Custo Acumulado</b>		<b>123.893,69</b>	<b>247.787,38</b>	<b>402.827,15</b>	<b>557.866,92</b>	<b>712.906,69</b>	<b>2.040.713,27</b>	<b>3.368.519,85</b>	<b>4.696.255,65</b>	<b>5.965.065,92</b>	<b>7.233.876,20</b>	<b>9.551.269,72</b>	<b>11.866.100,07</b>

**Total Geral** R\$ **24.588.609,87**



Ministério do Desenvolvimento Regional – MDR  
Companhia de Desenvolvimento dos Vales do São Francisco e do Parnaíba

EXECUÇÃO DE SERVIÇOS DE IMPLANTAÇÃO DE PAVIMENTAÇÃO EM BLOCO DE CONCRETO INTERTRAVADO, EM VIAS DE MUNICÍPIOS DIVERSOS INSERIDOS NA ÁREA DE ATUAÇÃO DA CIDEVASF, NO ESTADO DO RIO GRANDE DO NORTE							
					BDI %: 23,39%		
					Encargos Sociais:	Horista 112,51%	Mensalista 70,80%
COMPOSIÇÕES DE CUSTO UNITARIO							
CPU-01	CODEVASF	74209/1	PLACA DE OBRA EM CHAPA DE ACO GALVANIZADO	und	COEF.	PREÇO UNITÁRIO (R\$)	TOTAL (R\$)
INS. SINAPI	SINAPI	5075	PREGO 18X30.	kg	0,1100000	21,72	2,3892
INS. SINAPI	SINAPI	4491	PEÇA DE MADEIRA NATIVA / REGIONAL 7,5 X 7,5CM (3X3) NAO APARELHADA (P/FORMA)	m	4,0000000	16,83	67,3200
INS. SINAPI	SINAPI	4417	PEÇA DE MADEIRA DE LEI *2,5 X 7,5* CM (1" X 3"), NÃO APARELHADA, (P/TELHADO)	m	1,0000000	6,47	6,4700
INS. SINAPI	SINAPI	4813	PLACA DE OBRA (PARA CONSTRUCAO CIVIL) EM CHAPA GALVANIZADA *Nº 22*, DE *2,0 X 1,125* M	m²	4,0000000	425,00	1700,0000
INS. SINAPI	SINAPI	370	AREIA MÉDIA	m³	0,0049000	97,50	0,4778
INS. SINAPI	SINAPI	1379	CIMENTO PORTLAND COMPOSTO CP II-32	kg	1,5000000	0,68	1,0200
INS. SINAPI	SINAPI	4718	PEDRA BRITADA Nº 2	m³	0,0098000	170,00	1,6660
COMP. SINAPI	SINAPI	87445	BETONEIRA CAPACIDADE NOMINAL 400 L, CAPACIDADE DE MISTURA 310 L, MOTOR A DIESEL POTÊNCIA 5,0 HP, SEM CARREGADOR MECANICO (LOCACAO)	h	0,0065000	5,99	0,0389
COMP. SINAPI	SINAPI	88262	CARPINTEIRO DE FORMAS COM ENCARGOS COMPLEMENTARES	h	1,0000000	23,43	23,4300
COMP. SINAPI	SINAPI	88316	SERVENTE COM ENCARGOS COMPLEMENTARES	h	2,0600000	19,38	39,9228
<b>Sub total:</b>							<b>R\$ 1.842,735</b>
<b>BDI</b>							<b>23,39%</b>
<b>Total Serviços:</b>							<b>R\$ 431,016</b>
<b>Total Serviços:</b>							<b>R\$ 2.273,750</b>
					<b>CPU-01</b>	<b>PREÇO UNITÁRIO TOTAL:</b>	<b>R\$ 2.273,75</b>
CPU-02	CODEVASF	Propria	MOBILIZAÇÃO E DESMOBILIZAÇÃO	m2	COEF.	PREÇO UNITÁRIO (R\$)	TOTAL (R\$)
COMP. SINAPI	SINAPI	73340	CAMINHAO TOCO, PBT 14.300 KG, CARGA UTIL MAX. 9.710 KG, DIST. ENTRE EIXOS 3,56 M, POTÊNCIA 185 CV, INCLUSIVE CARROCERIA FIXA ABERTA DE MADEIRA P/ TR ANSPORTE GERAL DE CARGA SECA. DIMEN. APROX. 2,50 X 6,50 X 0,50 M - MATERIA IS NA OPERAÇÃO. AF 06/2014	H	2,0000000	179,02	358,0400
COMP. SINAPI	SINAPI	67826	CAMINHAO BASCULANTE 6 M3 TOCO, PESO BRUTO TOTAL 16.000 KG, CARGA ÚTIL MÁXI CHP MA 11.130 KG, DISTÂNCIA ENTRE EIXOS 5,36 M, POTÊNCIA 185 CV, INCLUSIVE CAÇAMBA METÁLICA - CHP DIURNO. AF 06/2014	CHP	2,0000000	183,10	366,2000
COMP. SINAPI	SINAPI	6259	CAMINHAO PIPA 6.000 L, PESO BRUTO TOTAL 13.000 KG, DISTANCIA ENTRE EIXOS 4 CHP ,80 M, POTÊNCIA 189 CV INCLUSIVE TANQUE DE AÇO PARA TRANSPORTE DE ÁGUA, CAPACIDADE 6 M3 - CHP DIURNO. AF 06/2014	CHP	2,0000000	268,79	537,5800
COMP. SICRO	SICRO	5914640	TRANSPORTE COM CAVALO MECÂNICO COM SEMIRREBOQUE COM CAPACIDADE DE 30 T - RODOVIA PAVIMENTADA	T x km	678,7000000	0,41	278,2670
INSUMO	ORSE	5896	VEÍCULO TIPO SEDAN OU PICK-UP CAPACIDADE 0,6 TON	h	3,0000000	8,33	24,9900
<b>Sub total:</b>							<b>R\$ 1.565,0770</b>
<b>BDI</b>							<b>23,39%</b>
<b>Total Serviços:</b>							<b>R\$ 366,0715</b>
<b>Total Serviços:</b>							<b>R\$ 1.931,1485</b>
					<b>CPU-02</b>	<b>PREÇO UNITÁRIO TOTAL:</b>	<b>R\$ 1.931,15</b>
					<b>CPU-02</b>	<b>PREÇO POR M²:</b>	<b>R\$ 0,14</b>
CPU-03	CODEVASF		ADMINISTRAÇÃO LOCAL	m2	COEF.	PREÇO UNITÁRIO (R\$)	TOTAL (R\$)
COMP. SINAPI	SINAPI	90777	ENGENHEIRO CIVIL DE OBRA JUNIOR COM ENCARGOS COMPLEMENTARES	H	20,0000000	103,08	2061,6000
COMP. SINAPI	SINAPI	90780	MESTRE DE OBRAS COM ENCARGOS COMPLEMENTARES	H	40,0000000	27,63	1105,2000
COMP. SINAPI	SINAPI	90772	AUXILIAR DE ESCRITORIO COM ENCARGOS COMPLEMENTARES	H	40,0000000	14,64	585,6000
COMP. SINAPI	SINAPI	100309	TÉCNICO EM SEGURANÇA DO TRABALHO COM ENCARGOS COMPLEMENTARES	H	40,0000000	29,14	1165,6000
INS. SINAPI	SINAPI	14250	ENERGIA	KW/H	100,0000000	0,86	86,0000
INS. SINAPI	SINAPI	44480	ÁGUA TARIFA "A" ENTRE 0 E 20M3 FORNECIMENTO D'AGUA	M3	1,0000000	16,27	16,2700
INSUMO	ORSE	4415	VEÍCULO LEVE - VOLKSWAGEN:GOL 1000 - AUTOMÓVEL ATÉ 100 HP	h	40,0000000	4,40	176,0000
<b>ADM. LOCAL :</b>							<b>R\$ 5.196,2700</b>
<b>Total para 6 meses:</b>							
<b>23,39%</b>							<b>R\$ 1.215,4076</b>
<b>PREÇO TOTAL:</b>							<b>R\$ 6.411,68</b>
					<b>CPU-03</b>	<b>PREÇO POR M²:</b>	<b>R\$ 0,46</b>

CPU-04	CODEVASF		CANTEIRO DE OBRAS E ALMOXARIFADO	und	COEF.	PREÇO UNITÁRIO (R\$)	TOTAL (R\$)	
INS. SINAPI	SINAPI	10775	LOCACAO DE CONTAINER 2,30 X 6,00 M, ALT. 2,50 M, COM 1 SANITARIO, PARA ESCRITORIO, COMPLETO, SEM DIVISORIAS INTERNAS (NAO INCLUI MOBILIZACAO/DESMOBILIZACAO)	mês	0,2000000	830,00	166,0000	
INS. SINAPI	SINAPI	10776	LOCACAO DE CONTAINER 2,30 X 6,00 M, ALT. 2,50 M, PARA ESCRITORIO, SEM DIVISORIAS INTERNAS E SEM SANITARIO (NAO INCLUI MOBILIZACAO/DESMOBILIZACAO)	mês	0,2000000	648,43	129,6860	
<b>Sub total:</b>							<b>R\$ 295,69</b>	
<b>BDI</b>							<b>23,39%</b>	<b>R\$ 69,16</b>
<b>Total Serviços:</b>							<b>R\$ 364,85</b>	
<b>CPU-04</b>						<b>PREÇO UNITÁRIO TOTAL:</b>	<b>R\$ 364,85</b>	
CPU-12	CODEVASF		Correção de vazamentos no ramal na rua sem pavimento com fornecimento do material hidráulico	m	COEF.	PREÇO UNITÁRIO (R\$)	TOTAL (R\$)	
Composição Auxiliar	SINAPI	88316	SERVENTE COM ENCARGOS COMPLEMENTARES	H	0,2000000	19,38	3,8760	
Composição Auxiliar	SINAPI	88267	ENCANADOR OU BOMBEIRO HIDRÁULICO COM ENCARGOS COMPLEMENTARES	H	0,1000000	22,44	2,2440	
Insumo	SINAPI	9867	TUBO PVC, SOLDAVEL, DN 20 MM, AGUA FRIA (NBR-5648)	m	1,0000000	3,64	3,6400	
Insumo	ORSE	10585	Arco de serra	un	0,1000000	21,56	2,1560	
Insumo	SINAPI	3859	LUVA SOLDAVEL COM ROSCA, PVC, 20 MM X 1/2", PARA AGUA FRIA PREDIAL	un	2,0000000	1,71	3,4200	
<b>Sub total:</b>							<b>R\$ 15,34</b>	
<b>BDI</b>							<b>23,39%</b>	<b>R\$ 3,59</b>
<b>Total Serviços:</b>							<b>R\$ 18,92</b>	
<b>CPU-12</b>						<b>PREÇO UNITÁRIO TOTAL:</b>	<b>R\$ 18,92</b>	
CPU-16	CODEVASF		SERVIÇOS TOPOGRÁFICOS PARA PAVIMENTAÇÃO, INCLUSIVE NOTAS DE SERVIÇOS, ACOMPANHAMENTO E GREIDE	m2	COEF.	PREÇO UNITÁRIO (R\$)	TOTAL (R\$)	
Insumo	SINAPI	20206	SARRAFO APARELHADO *2 X 10* CM, EM MACARANDUBA, ANGELIM OU EQUIVALENTE DA REGIAO	m	0,0028860	8,17	0,0236	
Composição	SINAPI	88253	AUXILIAR DE TOPÓGRAFO COM ENCARGOS COMPLEMENTARES	h	0,0025000	17,40	0,0435	
Composição	SINAPI	88288	NIVELADOR COM ENCARGOS COMPLEMENTARES	h	0,0025000	21,78	0,0545	
Composição	SINAPI	88316	SERVENTE COM ENCARGOS COMPLEMENTARES	h	0,0075000	19,38	0,1454	
Composição	SINAPI	88597	DESENHISTA DETALHISTA COM ENCARGOS COMPLEMENTARES	h	0,0020000	38,71	0,0774	
Composição	SINAPI	92145	CAMINHONETE CABINE SIMPLES COM MOTOR 1.6 FLEX, CÂMBIO MANUAL, POTÊNCIA 101/104 CV, 2 PORTAS - CHP DIURNO. AF_11/2015	chp	0,0010000	68,51	0,0685	
<b>Sub total:</b>							<b>R\$ 0,4128</b>	
<b>BDI</b>							<b>23,39%</b>	<b>R\$ 0,0966</b>
<b>Total Serviços:</b>							<b>R\$ 0,5094</b>	
<b>CPU-16</b>						<b>PREÇO UNITÁRIO TOTAL:</b>	<b>R\$ 0,51</b>	
CPU-20	CODEVASF		CONTROLE TECNOLÓGICO - PROJETO	m²	COEF.	PREÇO UNITÁRIO (R\$)	TOTAL (R\$)	
Insumo	SICRO	P9858	Laboratorista	mês	0,0000107	6.450,10	0,0691	
Composição	SICRO	P9833	Auxiliar de Laboratório	mês	0,0000107	4.678,35	0,0501	
Composição	SICRO	*B8957	Laboratório de Solos	mês	0,0000107	4.388,43	0,0470	
Composição	SICRO	*B8956	Laboratório de concreto	mês	0,0000107	3.990,75	0,0428	
<b>Sub total:</b>							<b>R\$ 0,2090</b>	
<b>BDI</b>							<b>23,39%</b>	<b>R\$ 0,0489</b>
<b>CPU-20</b>						<b>PREÇO UNITÁRIO TOTAL:</b>	<b>R\$ 0,26</b>	
CPU-21	CODEVASF		CONTROLE TECNOLÓGICO - OBRA	m²	COEF.	PREÇO UNITÁRIO (R\$)	TOTAL (R\$)	
Insumo	SICRO	P9858	Laboratorista	mês	0,0000250	6.450,10	0,1613	
Composição	SICRO	P9833	Auxiliar de Laboratório	mês	0,0000250	4.678,35	0,1170	
Composição	SICRO	*B8957	Laboratório de Solos	mês	0,0000250	4.388,43	0,1097	
Composição	SICRO	*B8956	Laboratório de concreto	mês	0,0000250	3.990,75	0,0998	
<b>Sub total:</b>							<b>R\$ 0,4877</b>	
<b>BDI</b>							<b>23,39%</b>	<b>R\$ 0,1141</b>
<b>CPU-21</b>						<b>PREÇO UNITÁRIO TOTAL:</b>	<b>R\$ 0,60</b>	

## SINAPI - SISTEMA NACIONAL DE PESQUISA DE CUSTOS E ÍNDICES DA CONSTRUÇÃO CIVIL

PCI.818.01 - COMPOSIÇÕES ATIVAS ANALÍTICAS COM ABRANGÊNCIA: NACIONAL  
CUSTO : 7/2021  
DATA REFERENCIA TECNICA: 13/8/2021

DATA DE PREÇO

RN

\* Composições constantes nos Relatórios publicados de Composições Analíticas para as 27 Unidades da Federação

MACROCLASSE .CLASSE.GRUPO	CÓDIGOS	DESCRIÇÃO	UNIDADE	COEFICIENTE	PREÇO UNITÁRIO	PREÇO TOTAL
03.PAVI.INTE.004/001	92399 ADAPTADA	EXECUÇÃO DE VIA EM PISO INTERTRAVADO, COM BLOCO RETANGULAR COR NATURAL DE 20 X 10 CM, ESPESSURA 8 CM. AF_12/2015 - EXCLUSIVE FORNECIMENTO DE BLOQUETE	M2		Pavimento Intertravado	23,36
INSUMO	370	AREIA MEDIA - POSTO JAZIDA/FORNECEDOR (RETIRADO NA JAZIDA, SEM TRANSPORTE)	M3	0,05680	97,50	5,54
INSUMO	4741	PO DE PEDRA (POSTO PEDREIRA/FORNECEDOR, SEM FRETE)	M3	0,00870	159,74	1,39
INSUMO	36170	BLOQUETE/PISO INTERTRAVADO DE CONCRETO - MODELO ONDA/16 FACES/RETANGULAR/TIJOLINHO/PAVER/HOLANDES/PARALELEPIEDO, *22 CM X 11* CM, E = 8 CM, RESISTENCIA DE 35 MPA (NBR 9781), COR NATURAL	M2	1,01310	0,00	0,00
COMPOSICAO	88260	CALCETEIRO COM ENCARGOS COMPLEMENTARES	H	0,27030	23,55	6,37
COMPOSICAO	88316	SERVEnte COM ENCARGOS COMPLEMENTARES	H	0,27030	19,38	5,24
COMPOSICAO	91277	PLACA VIBRATÓRIA REVERSÍVEL COM MOTOR 4 TEMPOS A GASOLINA, FORÇA CENTRÍFUG A DE 25 KN (2500 KGF), POTÊNCIA 5,5 CV - CHP DIURNO. AF_08/2015	CHP	0,00550	8,47	0,05
COMPOSICAO	91278	PLACA VIBRATÓRIA REVERSÍVEL COM MOTOR 4 TEMPOS A GASOLINA, FORÇA CENTRÍFUG A DE 25 KN (2500 KGF), POTÊNCIA 5,5 CV - CHI DIURNO. AF_08/2015	CHI	0,12970	0,60	0,08
COMPOSICAO	91283	CORTADORA DE PISO COM MOTOR 4 TEMPOS A GASOLINA, POTÊNCIA DE 13 HP, COM DISCO DE CORTE DIAMANTADO SEGMENTADO PARA CONCRETO, DIÂMETRO DE 350 MM, FURO DE 1" (14 X 1") - CHP DIURNO. AF_08/2015	CHP	0,01350	9,55	0,13
COMPOSICAO	91285	CORTADORA DE PISO COM MOTOR 4 TEMPOS A GASOLINA, POTÊNCIA DE 13 HP, COM DISCO DE CORTE DIAMANTADO SEGMENTADO PARA CONCRETO, DIÂMETRO DE 350 MM, FURO DE 1" (14 X 1") - CHI DIURNO. AF_08/2015	CHI	0,12170	1,08	0,13
<b>Sub total:</b>						<b>18,93</b>
					<b>BDI</b>	<b>23,39%</b>
<b>Total Serviços:</b>						<b>23,36</b>

**COMPOSIÇÃO PREÇO PROJETO EXECUTIVO (POR KM)**

COMPOSIÇÃO PREÇO PROJETO EXECUTIVO (POR KM)					Pr. Unit.	Pr. Total
DISCRIMINAÇÃO						
<b>A- EQUIPE TECNICA</b>						<b>R\$ 3.328,70</b>
<b>A.1 - Pessoal de Nível Superior</b>						<b>R\$ 2.646,90</b>
Engenheiro	Unidade	Quantitativo	Código SINAPI		R\$ 114,84	R\$ 2.296,80
Topógrafo	h	20	34780		R\$ 35,01	R\$ 350,10
<b>A.2 - Pessoal de Nível Técnico e Aux.</b>						<b>R\$ 681,80</b>
Auxiliar de topógrafo	h	10	244		R\$ 15,74	R\$ 157,40
Cadista/calculista	h	20	2359		R\$ 26,22	R\$ 524,40
<b>B - ENCARGOS SOCIAIS</b>						<b>R\$ -</b>
Taxas 112,51%	JÁ INCLUSAS EM "A"					R\$ -
<b>C - DESPESAS GERAIS</b>						<b>R\$ 417,30</b>
C.1 - MATERIAIS DE CONSUMO	Estimativa % como referência de equipe técnica com encargos sociais	3,00%			R\$ 3.328,70	R\$ 99,86
C.2 - VEÍCULOS	H	8	92144		R\$ 33,45	R\$ 267,60
C.3 - COMBUSTÍVEL	L	2	4221		R\$ 6,92	R\$ 13,84
C.3 - EQUIPAMENTOS, INSTALAÇÕES E MOBILIÁRIO	H	16	7247		R\$ 2,25	R\$ 36,00
<b>D - ENSAIOS</b>						<b>R\$ 1.805,28</b>
D.1 - ENSAIOS	M <sup>2</sup>	7000	Composição Ensaios (CPU-20)		R\$ 0,26	R\$ 1.805,28
<b>I - SOMA (A+B+C+D)</b>						<b>R\$ 5.551,28</b>
<b>II - CUSTOS ADMINISTRATIVOS</b>		23,39%				<b>R\$ 1.298,45</b>
<b>II - SOMA</b>						<b>R\$ 6.849,73</b>
VI - RELATÓRIOS	Estimativa % como referência soma II	2,50%			R\$ 6.849,73	R\$ 171,24
V - DESPESAS DIRETAS (3,74%)	Percentual VI	3,74%			R\$ 6,40	R\$ 6,40
<b>VI - REMUNERAÇÃO DA EMPRESA</b>						
Taxas 4,75%		4,75%			R\$ 0,30	R\$ 0,30
<b>VII - CONTIGÊNCIAS</b>						<b>R\$ 395,23</b>
<b>VIII - SOMA</b>						<b>R\$ 573,17</b>
<b>IX - CUSTOS ADMINISTRATIVOS</b>		23,39%				<b>R\$ 134,06</b>
<b>III - SOMA</b>						<b>R\$ 707,23</b>
<b>X - TOTAL</b>						<b>R\$ 7.556,96</b>

m<sup>2</sup>

**Por m<sup>2</sup>: 1,08**



Ministério do Desenvolvimento Regional – MDR  
Companhia de Desenvolvimento dos Vales do São Francisco e do Parnaíba

**EXECUÇÃO DE SERVIÇOS DE IMPLANTAÇÃO DE PAVIMENTAÇÃO EM BLOCO DE CONCRETO INTERTRAVADO, EM VIAS DE MUNICÍPIOS DIVERSOS INSERIDOS NA ÁREA DE ATUAÇÃO DA CIDEVASF, NO ESTADO DO RIO GRANDE DO NORTE**

**MEMÓRIA DE CÁLCULO DOS MOMENTOS DE TRANSPORTE PARA MOBILIZAÇÃO E DESMOBILIZAÇÃO**

**Deslocamento:**

	Distancia méd. (Km)	Qtde.	Total (Km)
Mobilização (entre os trechos de serviço):	1	1	1,00
Desmobilização (entre os trechos de serviço):	1	1	1,00
Mobilização inter-municipal (entre as localidades):	10	1	10,00
Desmobilização inter-municipal (entre as localidades):	10	1	10,00
	<b>Mobilização - Total (km)</b>		<b>11,00</b>
	<b>Desmobilização - Total (km)</b>		<b>11,00</b>

**Peso das máquinas:**

	m <sup>2</sup>
Pá carregadeira	<b>10,10</b> ton
Motoniveladora	<b>12,47</b> ton
Trator de pneus	<b>2,80</b> ton
Rolo Compactador	<b>15,33</b> ton
Grade de disco	<b>1,00</b> ton
Usina misturadora	<b>20,00</b> ton
<b>Total</b>	<b>61,70</b> ton

**Portanto:**

<b>Mobilização - Total (km)</b>	<b>678,70</b>	t x km
<b>Desmobilização - Total (km)</b>	<b>678,70</b>	t x km



Ministério do Desenvolvimento Regional – MDR  
Companhia de Desenvolvimento dos Vales do São Francisco e do Parnaíba

OBRA:  
LOCAL:  
DATA BASE:

**DETALHAMENTO DO BDI - SEM DESONERAÇÃO**

**EXECUÇÃO DE SERVIÇOS DE IMPLANTAÇÃO DE PAVIMENTAÇÃO EM BLOCO DE CONCRETO INTERTRAVADO, EM VIAS DE MUNICÍPIOS DIVERSOS INSERIDOS NA ÁREA DE ATUAÇÃO DA CIDEVASF, NO ESTADO DO RIO GRANDE DO NORTE**

DESCRIÇÃO DOS SERVIÇOS	PREÇO DE VENDA (%)	CUSTO DIRETO (%)
ADMINISTRAÇÃO CENTRAL		6,00%
DESPESAS FINANCEIRAS	1,02%	
SEGUROS E GARANTIAS CONTRATUAIS	0,25%	
RISCOS	0,50%	
LUCRO OPERACIONAL		7,00%
PIS	0,65%	
COFINS	3,00%	
ISSQN	3,00%	
Contribuição Previdenciária	0,00%	

**BDI 23,39%**

Observação: O percentual de ISSQN aqui utilizado consiste apenas em um referencial médio.

O valor real do ISSQN a ser adotado deve ser aquele proveniente das alíquotas dos municípios situados na área de influência das obras.

Tabela 51 - Classificação das obras de construção e restauração rodoviária

Natureza das Obras	Porte da Obra		
	Pequeno Porte	Médio Porte	Grande Porte
Construção rodoviária	Até 15 km de pista simples por ano	De 15 a 30 km de pista simples por ano	Acima de 30 km de pista simples por ano
Restauração rodoviária	Até 20 km de pista simples por ano	De 20 a 40 km de pista simples por ano	Acima de 40 km de pista simples por ano

Tabela 1 - Valores de referência para as taxas de Benefícios e Despesas Indiretas

Descrição das Parcelas		Construção e Restauração Rodoviária					
		Pequeno Porte		Médio Porte		Grande Porte	
Despesas Indiretas		% sobre PV	% sobre CD	% sobre PV	% sobre CD	% sobre PV	% sobre CD
Administração Central	Variável - f (CD)	4,74	6,00	4,80	6,00	4,86	6,00
Despesas Financeiras	1,08% sobre (PV - Lucro)	0,99	1,26	1,01	1,26	1,02	1,26
Seguros e Garantias Contratuais	0,25% do PV	0,25	0,32	0,25	0,31	0,25	0,31
Riscos	0,50% do PV	0,50	0,63	0,50	0,63	0,50	0,62
<b>Subtotal 1</b>		<b>6,48</b>	<b>8,21</b>	<b>6,56</b>	<b>8,20</b>	<b>6,63</b>	<b>8,18</b>
Benefícios		% sobre PV	% sobre CD	% sobre PV	% sobre CD	% sobre PV	% sobre CD
Lucro	Variável - f (CD)	7,90	10,00	6,80	8,50	5,67	7,00
<b>Subtotal 2</b>		<b>7,90</b>	<b>10,00</b>	<b>6,80</b>	<b>8,50</b>	<b>5,67</b>	<b>7,00</b>
Tributos		% sobre PV	% sobre CD	% sobre PV	% sobre CD	% sobre PV	% sobre CD
PIS	0,65% do PV	0,65	0,82	0,65	0,81	0,65	0,80
COFINS	3,00% do PV	3,00	3,80	3,00	3,75	3,00	3,70
ISSQN	3,00% do PV	3,00	3,80	3,00	3,75	3,00	3,70
<b>Subtotal 3</b>		<b>6,65</b>	<b>8,42</b>	<b>6,65</b>	<b>8,31</b>	<b>6,65</b>	<b>8,21</b>
<b>Total - BDI (%)</b>		<b>21,03</b>	<b>26,63</b>	<b>20,01</b>	<b>25,01</b>	<b>18,95</b>	<b>23,39</b>

**DETALHAMENTO DO BDI DIFERENCIADO - SEM DESONERAÇÃO**

**EXECUÇÃO DE SERVIÇOS DE IMPLANTAÇÃO DE PAVIMENTAÇÃO EM BLOCO DE CONCRETO INTERTRAVADO, EM VIAS DE MUNICÍPIOS DIVERSOS INSERIDOS NA ÁREA DE ATUAÇÃO DA CIDEVASF, NO ESTADO DO RIO GRANDE DO NORTE**

DESCRIÇÃO DOS SERVIÇOS	PREÇO DE VENDA (%)	CUSTO DIRETO (%)
ADMINISTRAÇÃO CENTRAL		3,77%
DESPESA FINANCEIRAS	1,02%	
SEGUROS E GARANTIAS CONTRATUAIS	0,25%	
RISCOS	0,50%	
LUCRO OPERACIONAL		5,00%
PIS	0,65%	
COFINS	3,00%	
ISSQN	0,00%	
Contribuição Previdenciária	0,00%	

**BDI 15,00%**

Fonte da composição, valores de referência e fórmula do BDI: Instrução Normativa N° 62/DNIT SEDE



Ministério do Desenvolvimento Regional – MDR  
Companhia de Desenvolvimento dos Vales do São Francisco e do Parnaíba

NOME DA CONCORRENTE:			
EDITAL:			
FOLHA:			
EXECUÇÃO DE SERVIÇOS DE IMPLANTAÇÃO DE PAVIMENTAÇÃO EM BLOCO DE CONCRETO INTERTRAVADO, EM VIAS DE MUNICÍPIOS DIVERSOS INSERIDOS NA ÁREA DE ATUAÇÃO DA CIDEVASF, NO ESTADO DO RIO GRANDE DO NORTE			
<b>DETALHAMENTO DOS ENCARGOS SOCIAIS (%)</b>			
VIGÊNCIA A PARTIR DE 11/2021		<b>SEM DESONERAÇÃO</b>	
		<b>HORISTA</b>	<b>MENSALISTA</b>
<b>GRUPO A</b>			
A1	INSS	20,00	20,00
A2	SESI	1,50	1,50
A3	SENAI	1,00	1,00
A4	INCRA	0,20	0,20
A5	SEBRAE	0,60	0,60
A6	Salário Educação	2,50	2,50
A7	Seguro Contra Acidentes de Trabalho	3,00	3,00
A8	FGTS	8,00	8,00
A9	SECONCI	-	
<b>A</b>	<b>Total</b>	<b>36,80</b>	<b>36,80</b>
<b>GRUPO B</b>			
B1	Repouso Semanal Remunerado	17,84	-
B2	Feridos	3,71	-
B3	Auxílio-enfermidade	0,85	0,66
B4	13º salário	10,81	8,33
B5	Licença-paternidade	0,07	0,06
B6	Faltas Justificadas	0,72	0,56
B7	Dias de chuva	1,56	-
B8	Auxílio Acidente de Trabalho	0,10	0,08
B9	Férias Gozadas	8,95	6,90
B10	Salário Maternidade	0,03	0,02
<b>B</b>	<b>Total</b>	<b>44,64</b>	<b>16,61</b>
<b>GRUPO C</b>			
C1	Aviso Prévio Indenizado	5,41	4,17
C2	Aviso Prévio Trabalhado	0,13	0,10
C3	Férias Indenizadas	4,36	3,36
C4	Depósito Rescisão Sem Justa Causa	3,80	2,93
C5	Indenização Adicional	0,46	0,35
<b>C</b>	<b>Total</b>	<b>14,16</b>	<b>10,91</b>
<b>GRUPO D</b>			
D1	Reincidência de A sobre B	16,43	6,11
D2	Reincidência de Grupo A sobre Aviso Prévio Trabalhado e Reincidência do FGTS sobre Aviso Prévio Indenizado	0,48	0,37
<b>D</b>	<b>Total</b>	<b>16,91</b>	<b>6,48</b>
<b>TOTAL (%)</b>		<b>112,51</b>	<b>70,80</b>

ESTADO:	RIO GRANDE DO NORTE	DATA BASE:	abr/22
---------	---------------------	------------	--------

TIPO (P, RP ou LN)      DMT ESTIMADA  
P                              10

PRINCIPAL

SISTEMA DE CUSTOS REFERENCIAIS DE OBRAS - SICRO		RIO GRANDE DO NORTE							
Custo Unitário de Referência		abr/22		Quantitativo		un			
4011268	Base estabilizada granulometricamente com mistura solo brita (70% - 30%) em usina com material de jazida e brita comercial			31500,0000					
D - ATIVIDADES AUXILIARES		Quantidade	Unidade	CÓDIGO TRANSPORTE			TIPO (P, RP ou LN)	DMT ESTIMADA (km)	QUANTITATIVO TOTAL DE TRANSPORTE (tkm)
6416030	Usinagem de solo brita (70% - 30%) com material de jazida e brita comercial em usina de 300 t/h	1,00000	m³						
F - MOMENTO DE TRANSPORTE		Quantidade	Unidade	LN	RP	P	TIPO (P, RP ou LN)	DMT ESTIMADA (km)	QUANTITATIVO TOTAL DE TRANSPORTE (tkm)
6416030	Usinagem de solo brita (70% - 30%) com material de jazida e brita comercial em usina de 300 t/h - Caminhão basculante 10 m³	2,06300	tkm	5914359	5914374	5914389	P	10	649845,0000

Obs.

SISTEMA DE CUSTOS REFERENCIAIS DE OBRAS - SICRO		RIO GRANDE DO NORTE							
Custo Unitário de Referência		abr/22		Quantitativo		m			
2003373	Meio-fio de concreto - MFC 03 - areia e brita comerciais - fôrma de madeira			60000,0000					
D - ATIVIDADES AUXILIARES		Quantidade	Unidade	CÓDIGO TRANSPORTE			TIPO (P, RP ou LN)	DMT ESTIMADA (km)	QUANTITATIVO TOTAL DE TRANSPORTE (tkm)
1107892	Concreto fck = 20 MPa - confecção em betoneira e lançamento manual - areia e brita comerciais	0,04200	m³						
2003842	Enchimento de junta de concreto com argamassa asfáltica de densidade 1.700 kg/m³ - espessura de 1 cm	0,05950	kg						
4805750	Escavação manual em material de 1ª categoria na profundidade de até 1 m	0,03000	m³						
3103302	Fôrmas de tábuas de pinho para dispositivos de drenagem - utilização de 3 vezes - confecção, instalação e retirada	0,08670	m²						
F - MOMENTO DE TRANSPORTE		Quantidade	Unidade	LN	RP	P	TIPO (P, RP ou LN)	DMT ESTIMADA (km)	QUANTITATIVO TOTAL DE TRANSPORTE (tkm)

AUXILIAR

1,75

SISTEMA DE CUSTOS REFERENCIAIS DE OBRAS - SICRO				RIO GRANDE DO NORTE			Quantitativo				
Custo Unitário de Referência				abr/22			(Coeficiente na composição principal) x (quantidade da principal no orçamento)		m <sup>3</sup>		
1107892	Concreto fck = 20 MPa - confecção em betoneira e lançamento manual - areia e brita comerciais						2520,0000				
F - MOMENTO DE TRANSPORTE				DMT							
				LN	RP	P	TIPO (P, RP ou LN)	DMT ESTIMADA (km)	QUANTITATIVO TOTAL DE TRANSPORTE DE MATERIAL (tkm)		
M0030	Aditivo plastificante e retardador de pega para concreto e argamassa - Caminhão carroceria 15 t			0,00085	tkm	5914449	5914464	5914479	P	10	21,4200
M0082	Areia média lavada - Caminhão basculante 10 m <sup>3</sup>			0,95001	tkm	5914359	5914374	5914389	P	10	23940,2520
M0191	Brita 1 - Caminhão basculante 10 m <sup>3</sup>			0,55131	tkm	5914359	5914374	5914389	P	10	13893,0120
M0192	Brita 2 - Caminhão basculante 10 m <sup>3</sup>			0,55131	tkm	5914359	5914374	5914389	P	10	13893,0120
M0424	Cimento Portland CP II - 32 - saco - Caminhão carroceria 15 t			0,28215	tkm	5914449	5914464	5914479	P	10	7110,1800


PRINCIPAL: 2003373

SISTEMA DE CUSTOS REFERENCIAIS DE OBRAS - SICRO				RIO GRANDE DO NORTE			Quantitativo				
Custo Unitário de Referência				abr/22			m <sup>2</sup> rincipal) x (quantidade da principal no orçamento)		kg		
2003842	Enchimento de junta de concreto com argamassa asfáltica de densidade 1.700 kg/m <sup>3</sup> - espessura de 1 cm						3570,0000				
F - MOMENTO DE TRANSPORTE				DMT							
				LN	RP	P	TIPO (P, RP ou LN)	DMT ESTIMADA (km)	QUANTITATIVO TOTAL DE TRANSPORTE DE MATERIAL (tkm)		
M2158	Argamassa asfáltica - Caminhão carroceria com capacidade de 15 t - 188 Kw			0,00100	tkm	5914449	5914464	5914479	P	10	35,7000

PRINCIPAL: 2003373

SISTEMA DE CUSTOS REFERENCIAIS DE OBRAS - SICRO				RIO GRANDE DO NORTE			Quantitativo				
Custo Unitário de Referência				abr/22			(Coeficiente na composição principal) x (quantidade da principal no orçamento)		m <sup>2</sup>		
3103302	Fôrmas de tábuas de pinho para dispositivos de drenagem - utilização de 3 vezes - confecção, instalação e retirada						5202,0000				
F - MOMENTO DE TRANSPORTE				DMT							
				LN	RP	P	TIPO (P, RP ou LN)	DMT ESTIMADA (km)	QUANTITATIVO TOTAL DE TRANSPORTE DE MATERIAL (tkm)		
M0560	Desmoldante para fôrmas de madeira - Caminhão carroceria com capacidade de 15 t - 188 Kw			0,00002	tkm	5914449	5914464	5914479	P	10	1,0404
M1205	Prego de ferro - Caminhão carroceria com capacidade de 15 t - 188 kW			0,00003	tkm	5914449	5914464	5914479	P	10	1,5606
M0290	Tábua - E = 2,5 cm e L = 10 cm - Caminhão carroceria com capacidade de 15 t - 188 kW			0,00304	tkm	5914449	5914464	5914479	P	10	158,1408
M1429	Tábua de pinho de terceira - E = 2,5 cm - Caminhão carroceria com capacidade de 15 t - 188 kW			0,01011	tkm	5914449	5914464	5914479	P	10	525,9222

PRINCIPAL: 2003373

 <b>Ministério do Desenvolvimento Regional – MDR</b> <b>Companhia de Desenvolvimento dos Vales do São Francisco e do Parnaíba</b>				Rio Grande do Norte - SICRO: Abril/2022 SINAPI: 09/2022 Data base do orçamento: 10/2022					
EXECUÇÃO DE SERVIÇOS DE PAVIMENTAÇÃO COM TRATAMENTO SUPERFICIAL DUPLO EM VIAS DE MUNICÍPIOS DIVERSOS INSERIDOS NA ÁREA DE ATUAÇÃO DA CIDEVASF, NO ESTADO DO RIO GRANDE DO NORTE									
ITEM	ORIGEM COMPOSIÇÃO	CÓDIGO COMPOSIÇÃO	DISCRIMINAÇÃO DOS SERVIÇOS	BDI % = 23,39%		BDI DIFERENCIADO % = 15,00%		R\$/m²	95,43
				Total de m² 266.000,00	Encargos Sociais:	Horista % 112,51	Mensalista % 70,80		
				UND	QTDE.	BDI	PREÇO UNITÁRIO		
PREÇO UNITÁRIO COM BDI									
PREÇO TOTAL COM BDI									
<b>MOBILIZAÇÃO</b>									
1	Codevasf	CPU-02	Implantação da Obra	m²	266.000,00	23,39%	0,12	0,15	39.555,80
2	Codevasf	CPU-03	Administração da Obra	m²	266.000,00	23,39%	0,37	0,46	121.821,88
3	Codevasf	CPU-04	Canteiro de Obras e Almoarifado	und	19,00	23,39%	295,69	364,85	6.932,09
4	Codevasf	CPU-01	Placa de Obra em Chapa de Aço Galvanizado	und	19,00	23,39%	1.842,73	2.273,75	43.201,26
<b>TERRAPLANAGEM</b>									
5	Codevasf	CPU-16	Serviços topográficos para pavimentação, inclusive notas de serviços, acompanhamento e greide	m²	266.000,00	23,39%	0,41	0,51	135.491,09
6	SICRO	5502114	Escavação, carga e transporte de material de 1ª categoria - DMT de 1.000 a 1.200 m - caminho de serviço em leito natural - com escavadeira e caminhão basculante de 14 m³	m³	26.600,00	23,39%	7,95	9,81	260.932,83
7	SICRO	4413942	Espalhamento de material em bota-fora	m³	26.600,00	23,39%	1,58	1,95	51.858,35
<b>PAVIMENTAÇÃO</b>									
8	SICRO	4915637	Capa Selante	m²	266.000,00	23,39%	1,07	1,32	351.192,62
9	SICRO	4011376	Tratamento Superficial Duplo com Emulsão - Brita Comercial	m²	266.000,00	23,39%	5,14	6,34	1.687.037,44
10	SICRO	4011351	Imprimação com asfalto diluído	m²	266.000,00	23,39%	0,39	0,48	128.004,79
11	SICRO	4011268	Base estabilizada granulometricamente com mistura solo brita (70% - 30%) em usina com material de jazida e brita comercial	m³	39.900,00	23,39%	77,87	96,08	3.833.743,34
12	SICRO	4011235	Sub-base estabilizada granulometricamente com mistura solo brita (70% - 30%) em usina com material de jazida e brita comercial	m³	39.900,00	23,39%	77,52	95,65	3.816.511,93
13	SICRO	4011209	Regularização do subleito	m²	266.000,00	23,39%	1,06	1,31	347.910,44
<b>AQUISIÇÃO E TRANSPORTE DO MATERIAL BETUMINOSO</b>									
14	CODEVASF	CPU-14	AQUISIÇÃO DE CM-30	t	319,20	15,00%	5.138,21	5.908,94	1.886.132,85
15	CODEVASF	CPU-18	TRANSPORTE DE CM-30	t	319,20	15,00%	1.852,58	2.130,47	680.045,34
16	CODEVASF	CPU-15	AQUISIÇÃO DE EMULSÃO ASFÁLTICA RR-2C	t	798,00	15,00%	4.614,30	5.306,45	4.234.545,85
17	CODEVASF	CPU-19	TRANSPORTE RR-2C	t	798,00	15,00%	1.310,40	1.506,96	1.202.554,08
<b>SINALIZAÇÃO</b>									
18	SICRO	5213440	Fornecimento e implantação de placa de regulamentação em aço D = 0,60 m - película retrorefletiva tipo I + SI	und	19,00	23,39%	213,72	263,71	5.010,47
19	SICRO	5213863	Suporte metálico galvanizado para placa de advertência ou regulamentação - lado ou diâmetro de 0,60 m - fornecimento e implantação	und	19,00	23,39%	384,01	473,83	9.002,77
20	SICRO	5213400	Pintura de faixa com tinta acrílica - espessura de 0,4 mm	m²	53,20	23,39%	25,20	31,09	1.654,22
<b>DRENAGEM</b>									
21	SICRO	2003373	Meio-fio de concreto - MFC 03 - areia e brita comerciais - forma de madeira	m	76.000,00	23,39%	28,16	34,75	2.640.743,42
<b>SERVIÇOS COMPLEMENTARES</b>									
22	Codevasf	CPU-12	Conserto de quebra no ramal na rua sem pavimento com fornecimento de material hidráulico	m	3.800,00	23,39%	15,34	18,92	71.907,74
<b>PROJETO EXECUTIVO</b>									
23	Codevasf	Composição Própria	Projeto Executivo	m²	266.000,00	15,00%	0,88	1,01	268.060,70
<b>CONTROLE TECNOLÓGICO - OBRA</b>									
24	Codevasf	CPU-21	Controle tecnológico - Obra	m²	266.000,00	23,39%	0,54	0,67	178.417,37
<b>MOMENTO DE TRANSPORTE</b>									
25	SICRO	5914359	Transporte com caminhão basculante de 10 m³ - rodovia em leito natural	tkm	0,00	23,39%	1,20	1,48	0,00
26	SICRO	5914374	Transporte com caminhão basculante de 10 m³ - rodovia em revestimento primário	tkm	0,00	23,39%	0,96	1,18	0,00
27	SICRO	5914389	Transporte com caminhão basculante de 10 m³ - rodovia pavimentada	tkm	3.447.185,93	23,39%	0,79	0,97	3.360.251,35
28	SICRO	5914314	Transporte com caminhão basculante de 6 m³ - rodovia em leito natural	tkm	0,00	23,39%	1,30	1,60	0,00
29	SICRO	5914329	Transporte com caminhão basculante de 6 m³ - rodovia em revestimento primário	tkm	0,00	23,39%	1,04	1,28	0,00
30	SICRO	5914344	Transporte com caminhão basculante de 6 m³ - rodovia pavimentada	tkm	11.571,00	23,39%	0,86	1,06	12.278,61
28	SICRO	5914449	Transporte com caminhão carroceria de 15 t - rodovia em leito natural	tkm	0,00	23,39%	1,15	1,42	0,00
29	SICRO	5914464	Transporte com caminhão carroceria de 15 t - rodovia em revestimento primário	tkm	0,00	23,39%	0,92	1,14	0,00
30	SICRO	5914479	Transporte com caminhão carroceria de 15 t - rodovia pavimentada	tkm	9.948,35	23,39%	0,76	0,94	9.329,20
31	SICRO	5914364	Transporte de cimento ou cal hidratada a granel com caminhão silo de 30 m³ - rodovia em leito natural	tkm	0,00	23,39%	0,94	1,16	0,00
32	SICRO	5914365	Transporte de cimento ou cal hidratada a granel com caminhão silo de 30 m³ - rodovia em revestimento primário	tkm	0,00	23,39%	0,76	0,94	0,00
33	SICRO	5914366	Transporte de cimento ou cal hidratada a granel com caminhão silo de 30 m³ - rodovia pavimentada	tkm	0,00	23,39%	0,62	0,77	0,00
<b>VALOR TOTAL DO SRP</b>									<b>25.384.127,83</b>

Obs.: Os valores estão apresentados com apenas 2 casas decimais, mas os valores da presente planilha foram calculados utilizando a precisão de 6 casa decimais.



Ministério do Desenvolvimento Regional – MDR  
Companhia de Desenvolvimento dos Vales do São Francisco e do Parnaíba

EXECUÇÃO DE SERVIÇOS DE PAVIMENTAÇÃO COM TRATAMENTO SUPERFICIAL DUPLO EM VIAS DE MUNICÍPIOS DIVERSOS INSERIDOS NA ÁREA DE ATUAÇÃO DA CIDEVASF, NO ESTADO DO RIO GRANDE DO NORTE

Cronograma Físico e Financeiro

Item	Descrição	Total Por Etapa	30 DIAS	60 DIAS	90 DIAS	120 DIAS	150 DIAS	180 DIAS	210 DIAS	240 DIAS	270 DIAS	300 DIAS	330 DIAS	360 DIAS
	<b>MOBILIZAÇÃO</b>	<b>100%</b>			10,00%	10,00%	10,00%	10,00%	10,00%	10,00%	10,00%	10,00%	10,00%	10,00%
		<b>211.511,03</b>			21.151,10	21.151,10	21.151,10	21.151,10	21.151,10	21.151,10	21.151,10	21.151,10	21.151,10	21.151,10
	<b>TERRAPLANAGEM</b>	<b>100%</b>			16,67%	16,67%	16,67%	16,67%	16,67%	16,65%				
		<b>448.282,27</b>			74.728,65	74.728,65	74.728,65	74.728,65	74.728,65	74.639,00				
	<b>PAVIMENTAÇÃO</b>	<b>100%</b>						14,29%	14,29%	14,29%	14,29%	14,29%	14,29%	14,26%
		<b>10.164.400,56</b>						1.452.492,84	1.452.492,84	1.452.492,84	1.452.492,84	1.452.492,84	1.452.492,84	1.449.443,52
	<b>SINALIZAÇÃO</b>	<b>100%</b>											50,00%	50,00%
		<b>15.667,46</b>											7.833,73	7.833,73
	<b>DRENAGEM</b>	<b>100%</b>											50,00%	50,00%
		<b>2.640.743,42</b>											1.320.371,71	1.320.371,71
	<b>AQUISIÇÃO E TRANSPORTE DE MATERIAL</b>	<b>100%</b>						14,29%	14,29%	14,29%	14,29%	14,29%	14,29%	14,26%
		<b>8.003.278,12</b>						1.143.668,44	1.143.668,44	1.143.668,44	1.143.668,44	1.143.668,44	1.143.668,44	1.141.267,46
	<b>SERVIÇOS COMPLEMENTARES</b>	<b>100%</b>			10,00%	10,00%	10,00%	10,00%	10,00%	10,00%	10,00%	10,00%	10,00%	10,00%
		<b>71.907,74</b>			7.190,77	7.190,77	7.190,77	7.190,77	7.190,77	7.190,77	7.190,77	7.190,77	7.190,77	7.190,77
	<b>PROJETO EXECUTIVO</b>	<b>100%</b>	50,00%	50,00%										
		<b>268.060,70</b>	134.030,35	134.030,35										
	<b>CONTROLE TECNOLÓGICO - OBRA</b>	<b>100%</b>	8,34%	8,34%	8,34%	8,34%	8,34%	8,34%	8,34%	8,34%	8,34%	8,34%	8,34%	8,26%
		<b>178.417,37</b>	14.880,01	14.880,01	14.880,01	14.880,01	14.880,01	14.880,01	14.880,01	14.880,01	14.880,01	14.880,01	14.880,01	14.737,27
	<b>MOMENTO DE TRANSPORTE</b>	<b>100%</b>			10,00%	10,00%	10,00%	10,00%	10,00%	10,00%	10,00%	10,00%	10,00%	10,00%
		<b>3.381.859,16</b>			338.185,92	338.185,92	338.185,92	338.185,92	338.185,92	338.185,92	338.185,92	338.185,92	338.185,92	338.185,92
	<b>Porcentagem</b>		<b>0,59%</b>	<b>0,59%</b>	<b>1,80%</b>	<b>1,80%</b>	<b>1,80%</b>	<b>12,02%</b>	<b>12,02%</b>	<b>12,02%</b>	<b>11,73%</b>	<b>11,73%</b>	<b>16,96%</b>	<b>16,94%</b>
	<b>Custo</b>		<b>148.910,36</b>	<b>148.910,36</b>	<b>456.136,46</b>	<b>456.136,46</b>	<b>456.136,46</b>	<b>3.052.297,74</b>	<b>3.052.297,74</b>	<b>3.052.208,08</b>	<b>2.977.569,09</b>	<b>2.977.569,09</b>	<b>4.305.774,53</b>	<b>4.300.181,49</b>
	<b>Porcentagem Acumulado</b>		<b>0,59%</b>	<b>1,17%</b>	<b>2,97%</b>	<b>4,77%</b>	<b>6,56%</b>	<b>18,59%</b>	<b>30,61%</b>	<b>42,64%</b>	<b>54,37%</b>	<b>66,10%</b>	<b>83,06%</b>	<b>100,00%</b>
	<b>Custo Acumulado</b>		<b>148.910,36</b>	<b>297.820,72</b>	<b>753.957,17</b>	<b>1.210.093,63</b>	<b>1.666.230,09</b>	<b>4.718.527,82</b>	<b>7.770.825,56</b>	<b>10.823.033,65</b>	<b>13.800.602,73</b>	<b>16.778.171,82</b>	<b>21.083.946,34</b>	<b>25.384.127,83</b>

**Total Geral** R\$ **25.384.127,83**

**CONSUMO DO MATERIAL BETUMINOSO TOTAL**

TRECHO		QUANTIDADES									MAT. BETUMINOSO			
Início (km)	Fim (km)	Extensão (m)	Largura (m)	Espess. (m)	Área (m2)	Volume (m3)	Densidade (t/m3)	Massa (t)	Unid	Quant.	Tipo	Consumo Taxa de Aplicação	Unid.	Quant.
<b>IMPRIMAÇÃO</b>														
					266.000,00	266.000,00					CM-30	1,2 l/m2	t	319,200
<b>CAPA SELANTE</b>														
					266.000,00	266.000,00					RR-2C	0,5 l/m2	t	133,000
<b>TRATAMENTO SUPERFICIAL DUPLO - 1ª CAMADA</b>														
					266.000,00	266.000,00					RR-2C	1,5 l/m <sup>2</sup>	t	399,000
<b>TRATAMENTO SUPERFICIAL DUPLO - 2ª CAMADA</b>														
					266.000,00	266.000,00					RR-2C	1,0 l/m <sup>2</sup>	t	266,000
						-								



Ministério do Desenvolvimento Regional – MDR  
Companhia de Desenvolvimento dos Vales do São Francisco e do Parnaíba

EXECUÇÃO DE SERVIÇOS DE PAVIMENTAÇÃO COM TRATAMENTO SUPERFICIAL DUPLO EM VIAS DE MUNICÍPIOS DIVERSOS INSERIDOS NA ÁREA DE ATUAÇÃO DA CIDEVASF, NO ESTADO DO RIO GRANDE DO NORTE								
					BDI %: 23,39%			
					Encargos Sociais:	Horista 112,51%	Mensalista 70,80%	
COMPOSIÇÕES DE CUSTO UNITARIO								
CPU-01	CODEVASF	74209/1	PLACA DE OBRA EM CHAPA DE ACO GALVANIZADO	UND	COEF.	PREÇO UNITÁRIO (R\$)	TOTAL (R\$)	
INS. SINAPI	SINAPI	5075	PREGO 18X30.	kg	0,110000	21,72	2,3892	
INS. SINAPI	SINAPI	4491	PEÇA DE MADEIRA NATIVA / REGIONAL 7,5 X 7,5CM (3X3) NAO APARELHADA (P/FORMA)	m	4,000000	16,83	67,3200	
INS. SINAPI	SINAPI	4417	PEÇA DE MADEIRA DE LEI *2,5 X 7,5* CM (1" X 3"), NÃO APARELHADA, (P/TELHADO)	m	1,000000	6,47	6,4700	
INS. SINAPI	SINAPI	4813	PLACA DE OBRA (PARA CONSTRUCAO CIVIL) EM CHAPA GALVANIZADA *Nº 22*, DE *2,0 X 1,125* M	m²	4,000000	425,00	1700,0000	
INS. SINAPI	SINAPI	370	AREIA MÉDIA	m³	0,004900	97,50	0,4778	
INS. SINAPI	SINAPI	1379	CIMENTO PORTLAND COMPOSTO CP II-32	kg	1,500000	0,68	1,0200	
INS. SINAPI	SINAPI	4718	PEDRA BRITADA Nº 2	m³	0,009800	170,00	1,6660	
COMP. SINAPI	SINAPI	87445	BETONEIRA CAPACIDADE NOMINAL 400 L, CAPACIDADE DE MISTURA 310 L, MOTOR A DIESEL POTÊNCIA 5,0 HP, SEM CARREGADOR MECANICO (LOCACAO)	h	0,006500	5,99	0,0389	
COMP. SINAPI	SINAPI	88262	CARPINTEIRO DE FORMAS COM ENCARGOS COMPLEMENTARES	h	1,000000	23,43	23,4300	
COMP. SINAPI	SINAPI	88316	SERVENTE COM ENCARGOS COMPLEMENTARES	h	2,060000	19,38	39,9228	
<b>Sub total:</b>							<b>R\$ 1.842,7347</b>	
<b>BDI</b>							<b>23,39%</b>	<b>R\$ 431,0156</b>
<b>Total Serviços:</b>							<b>R\$ 2.273,7503</b>	
<b>CPU-01</b>						<b>PREÇO UNITÁRIO TOTAL:</b>	<b>R\$ 2.273,75</b>	
CPU-02	CODEVASF	Propria	MOBILIZAÇÃO E DESMOBILIZAÇÃO	M2	COEF.	PREÇO UNITÁRIO (R\$)	TOTAL (R\$)	
COMP. SINAPI	SINAPI	73340	CAMINHAO TOCO, PBT 14.300 KG, CARGA ÚTIL MAX. 9.710 KG, DIST. ENTRE EIXOS 3,56 M, POTÊNCIA 185 CV, INCLUSIVE CARROCERIA FIXA ABERTA DE MADEIRA P/ TR ANSPORTE GERAL DE CARGA SECA, DIMEN. APROX. 2,50 X 6,50 X 0,50 M - MATERIA IS NA OPERAÇÃO. AF 06/2014	H	2,000000	179,02	358,0400	
COMP. SINAPI	SINAPI	67826	CAMINHAO BASCULANTE 6 M3 TOCO, PESO BRUTO TOTAL 16.000 KG, CARGA ÚTIL MÁXI CHP MA 11.130 KG, DISTÂNCIA ENTRE EIXOS 5,36 M, POTÊNCIA 185 CV, INCLUSIVE CAÇAMBA METÁLICA - CHP DIURNO. AF 06/2014	CHP	2,000000	183,10	366,2000	
COMP. SINAPI	SINAPI	6259	CAMINHAO PIPA 6.000 L, PESO BRUTO TOTAL 13.000 KG, DISTÂNCIA ENTRE EIXOS 4 CHP ,80 M, POTÊNCIA 189 CV INCLUSIVE TANQUE DE AÇO PARA TRANSPORTE DE ÁGUA, CAPACIDADE 6 M3 - CHP DIURNO. AF 06/2014	CHP	2,000000	268,79	537,5800	
COMP. SICRO	SICRO	5914640	TRANSPORTE COM CAVALO MECÂNICO COM SEMIRREBOQUE COM CAPACIDADE DE 30 T - RODOVIA PAVIMENTADA	T x km	678,700000	0,59	400,4330	
INSUMO	ORSE	5896	VEÍCULO TIPO SEDAN OU PICK-UP CAPACIDADE 0,6 TON	h	3,000000	8,33	24,9900	
<b>Sub total:</b>							<b>R\$ 1.687,2430</b>	
<b>BDI</b>							<b>23,39%</b>	<b>R\$ 394,6461</b>
<b>Total Serviços:</b>							<b>R\$ 2.081,8891</b>	
<b>CPU-02</b>						<b>PREÇO POR M²:</b>	<b>R\$ 0,15</b>	
CPU-03	CODEVASF		ADMINISTRAÇÃO LOCAL	M2	COEF.	PREÇO UNITÁRIO (R\$)	TOTAL (R\$)	
COMP. SINAPI	SINAPI	90777	ENGENHEIRO CIVIL DE OBRA JUNIOR COM ENCARGOS COMPLEMENTARES	H	20,000000	103,08	2061,6000	
COMP. SINAPI	SINAPI	90780	MESTRE DE OBRAS COM ENCARGOS COMPLEMENTARES	H	40,000000	27,63	1105,2000	
COMP. SINAPI	SINAPI	90772	AUXILIAR DE ESCRITORIO COM ENCARGOS COMPLEMENTARES	H	40,000000	14,64	585,6000	
COMP. SINAPI	SINAPI	100309	TÉCNICO EM SEGURANÇA DO TRABALHO COM ENCARGOS COMPLEMENTARES	H	40,000000	29,14	1165,6000	
INS. SINAPI	SINAPI	14250	ENERGIA	KW/H	100,000000	0,86	86,0000	
INS. SINAPI	SINAPI	44480	ÁGUA TARIFA "A" ENTRE 0 E 20M3 FORNECIMENTO D'AGUA	M3	1,000000	16,27	16,2700	
INSUMO	ORSE	4415	VEÍCULO LEVE - VOLKSWAGEN:GOL 1000 - AUTOMÓVEL ATÉ 100 HP	h	40,000000	4,40	176,0000	
<b>ADM. LOCAL :</b>							<b>R\$ 5.196,2700</b>	
<b>Total para 6 meses:</b>								
<b>BDI</b>							<b>23,39%</b>	<b>R\$ 1.215,4076</b>
<b>CPU-03</b>						<b>PREÇO TOTAL:</b>	<b>R\$ 6.411,68</b>	

				CPU-03	PREÇO POR M²: R\$ 0,46		
CPU-04	CODEVASF		CANTEIRO DE OBRAS E ALMOXARIFADO	UND	COEF.	PREÇO UNITÁRIO (R\$)	TOTAL (R\$)
INS. SINAPI	SINAPI	10775	LOCACAO DE CONTAINER 2,30 X 6,00 M, ALT. 2,50 M, COM 1 SANITARIO, PARA ESCRITORIO, COMPLETO, SEM DIVISORIAS INTERNAS (NAO INCLUI MOBILIZACAO/DESMOBILIZACAO)	mês	0,200000	830,00	166,0000
INS. SINAPI	SINAPI	10776	LOCACAO DE CONTAINER 2,30 X 6,00 M, ALT. 2,50 M, PARA ESCRITORIO, SEM DIVISORIAS INTERNAS E SEM SANITARIO (NAO INCLUI MOBILIZACAO/DESMOBILIZACAO)	mês	0,200000	648,43	129,6860
<b>Sub total:</b>							<b>R\$ 295,6860</b>
<b>BDI 23,39%</b>							<b>R\$ 69,1610</b>
<b>Total Serviços:</b>							<b>R\$ 364,8470</b>
				<b>CPU-04</b>	<b>PREÇO UNITÁRIO TOTAL:</b>		<b>R\$ 364,85</b>
CPU-11	CODEVASF		LIMPEZA GERAL	UNID	COEF.	PREÇO UNITÁRIO (R\$)	TOTAL (R\$)
COMP. SINAPI	SINAPI	88316	SERVENTE COM ENCARGOS COMPLEMENTARES	H	0,050000	19,38	0,9690
<b>Sub total:</b>							<b>R\$ 0,9690</b>
<b>BDI 23,39%</b>							<b>R\$ 0,2266</b>
<b>Total Serviços:</b>							<b>R\$ 1,1956</b>
				<b>CPU-11</b>	<b>PREÇO UNITÁRIO TOTAL:</b>		<b>R\$ 1,20</b>
CPU-12	CODEVASF		Correção de vazamentos no ramal na rua sem pavimento com fornecimento do material hidráulico	m	COEF.	PREÇO UNITÁRIO (R\$)	TOTAL (R\$)
Composição Auxiliar	SINAPI	88316	SERVENTE COM ENCARGOS COMPLEMENTARES	H	0,200000	19,38	3,8760
Composição Auxiliar	SINAPI	88267	ENCANADOR OU BOMBEIRO HIDRÁULICO COM ENCARGOS COMPLEMENTARES	H	0,100000	22,44	2,2440
Insumo	SINAPI	9867	TUBO PVC, SOLDAVEL, DN 20 MM, AGUA FRIA (NBR-5648)	m	1,000000	3,64	3,6400
Insumo	ORSE	10585	Arco de serra	un	0,100000	21,56	2,1560
Insumo	SINAPI	3859	LUVA SOLDAVEL COM ROSCA, PVC, 20 MM X 1/2", PARA AGUA FRIA PREDIAL	un	2,000000	1,71	3,4200
<b>Sub total:</b>							<b>R\$ 15,3360</b>
<b>BDI 23,39%</b>							<b>R\$ 3,5871</b>
<b>Total Serviços:</b>							<b>R\$ 18,9231</b>
				<b>CPU-12</b>	<b>PREÇO UNITÁRIO TOTAL:</b>		<b>R\$ 18,92</b>
CPU-14	CODEVASF		AQUISIÇÃO DE CM-30	t	COEF.	PREÇO UNITÁRIO (R\$)	TOTAL (R\$)
			CM-30	t	1,000000	5138,21	5138,2065
<b>Sub total:</b>							<b>R\$ 5.138,2065</b>
<b>BDI 15,00%</b>							<b>R\$ 770,7310</b>
<b>Total Serviços:</b>							<b>R\$ 5.908,9375</b>
				<b>CPU-14</b>	<b>PREÇO UNITÁRIO TOTAL:</b>		<b>R\$ 5.908,94</b>
CPU-15	CODEVASF		AQUISIÇÃO DE EMULSÃO ASFÁLTICA RR-2C	t	COEF.	PREÇO UNITÁRIO (R\$)	TOTAL (R\$)
			EMULSÃO ASFÁLTICA RR-2C	t	1,000000	4614,30	4614,3030
<b>Sub total:</b>							<b>R\$ 4.614,3030</b>
<b>BDI 15,00%</b>							<b>R\$ 692,1454</b>
<b>Total Serviços:</b>							<b>R\$ 5.306,4484</b>
				<b>CPU-15</b>	<b>PREÇO UNITÁRIO TOTAL:</b>		<b>R\$ 5.306,45</b>

CPU-16	CODEVASF		SERVIÇOS TOPOGRÁFICOS PARA PAVIMENTAÇÃO, INCLUSIVE NOTAS DE SERVIÇOS, ACOMPANHAMENTO E GREIDE	M2	COEF.	PREÇO UNITÁRIO (R\$)	TOTAL (R\$)
Insumo	SINAPI	20206	SARRAFO APARELHADO *2 X 10* CM, EM MACARANDUBA, ANGELIM OU EQUIVALENTE DA REGIAO	m	0,002886	8,17	0,0236
Composição	SINAPI	88253	AUXILIAR DE TOPÓGRAFO COM ENCARGOS COMPLEMENTARES	h	0,002500	17,40	0,0435
Composição	SINAPI	88288	NIVELADOR COM ENCARGOS COMPLEMENTARES	h	0,002500	21,78	0,0545
Composição	SINAPI	88316	SERVENTE COM ENCARGOS COMPLEMENTARES	h	0,007500	19,38	0,1454
Composição	SINAPI	88597	DESENHISTA DETALHISTA COM ENCARGOS COMPLEMENTARES	h	0,002000	38,71	0,0774
Composição	SINAPI	92145	CAMINHONETE CABINE SIMPLES COM MOTOR 1.6 FLEX, CÂMBIO MANUAL, POTÊNCIA 101/104 CV, 2 PORTAS - CHP DIURNO. AF.11/2015	chp	0,001000	68,51	0,0685
<b>Sub total:</b>							<b>R\$ 0,4128</b>
<b>BDI 23,39%</b>							<b>R\$ 0,0966</b>
<b>Total Serviços:</b>							<b>R\$ 0,5094</b>
<b>CPU-16</b>						<b>PREÇO UNITÁRIO TOTAL:</b>	<b>R\$ 0,51</b>

CPU-18	CODEVASF		TRANSPORTE DE CM-30	t	COEF.	PREÇO UNITÁRIO (R\$)	TOTAL (R\$)
			TRANSPORTE DE CM-30	t	1,000000	1852,58	1852,5808
<b>Sub total:</b>							<b>R\$ 1.852,5808</b>
<b>BDI 15,00%</b>							<b>R\$ 277,8871</b>
<b>Total Serviços:</b>							<b>R\$ 2.130,4679</b>
<b>CPU-18</b>						<b>PREÇO UNITÁRIO TOTAL:</b>	<b>R\$ 2.130,47</b>

CPU-19	CODEVASF		TRANSPORTE DE EMULSÃO ASFÁLTICA RR-2C	t	COEF.	PREÇO UNITÁRIO (R\$)	TOTAL (R\$)
			TRANSPORTE DE EMULSÃO ASFÁLTICA RR-2C	t	1,000000	1310,40	1310,4000
<b>Sub total:</b>							<b>R\$ 1.310,4000</b>
<b>BDI 15,00%</b>							<b>R\$ 196,5600</b>
<b>Total Serviços:</b>							<b>R\$ 1.506,9600</b>
<b>CPU-19</b>						<b>PREÇO UNITÁRIO TOTAL:</b>	<b>R\$ 1.506,96</b>

CPU-20	CODEVASF		CONTROLE TECNOLÓGICO - PROJETO	m²	COEF.	PREÇO UNITÁRIO (R\$)	TOTAL (R\$)
Insumo	SICRO	P9858	Laboratorista	mês	0,000011	6.450,10	0,0691
Composição	SICRO	P9833	Auxiliar de Laboratório	mês	0,000011	4.678,35	0,0501
Composição	SICRO	*B8957	Laboratório de Solos	mês	0,000011	4.388,43	0,0470
<b>Sub total:</b>							<b>R\$ 0,1663</b>
<b>BDI 23,39%</b>							<b>R\$ 0,0389</b>
<b>CPU-20</b>						<b>PREÇO UNITÁRIO TOTAL:</b>	<b>R\$ 0,21</b>

CPU-21	CODEVASF		CONTROLE TECNOLÓGICO - OBRA	m²	COEF.	PREÇO UNITÁRIO (R\$)	TOTAL (R\$)
Insumo	SICRO	P9858	Laboratorista	mês	0,000025	6.450,10	0,1613
Composição	SICRO	P9833	Auxiliar de Laboratório	mês	0,000025	4.678,35	0,1170
Composição	SICRO	*B8957	Laboratório de Solos	mês	0,000025	4.388,43	0,1097
Composição	SICRO	*B8955	Laboratório de Asfalto	mês	0,000025	6.226,93	0,1557
<b>Sub total:</b>							<b>R\$ 0,5436</b>
<b>BDI 23,39%</b>							<b>R\$ 0,1271</b>
<b>CPU-21</b>						<b>PREÇO UNITÁRIO TOTAL:</b>	<b>R\$ 0,67</b>

**COMPOSIÇÃO PREÇO PROJETO EXECUTIVO (POR KM)**

COMPOSIÇÃO PREÇO PROJETO EXECUTIVO (POR KM)					Pr. Unit.	Pr. Total
DISCRIMINAÇÃO						
<b>A- EQUIPE TECNICA</b>						<b>R\$ 3.328,70</b>
<b>A. 1 - Pessoal de Nível Superior</b>						<b>R\$ 2.646,90</b>
	<b>Unidade</b>		<b>Quantitativo</b>	<b>Código SINAPI</b>		
Engenheiro	h		20	34780	R\$ 114,84	R\$ 2.296,80
Topógrafo	h		10	7592	R\$ 35,01	R\$ 350,10
<b>A.2 - Pessoal de Nível Técnico e Aux.</b>						<b>R\$ 681,80</b>
Auxiliar de topógrafo	h		10	244	R\$ 15,74	R\$ 157,40
Cadista/calculista	h		20	2359	R\$ 26,22	R\$ 524,40
<b>B - ENCARGOS SOCIAIS</b>						<b>R\$ -</b>
Taxas 112,51% JÁ INCLUSAS EM "A"						
<b>C - DESPESAS GERAIS</b>						<b>R\$ 417,30</b>
C.1 - MATERIAIS DE CONSUMO	Estimativa % como referência de equipe técnica com encargos sociais		3,00%		R\$ 3.328,70	R\$ 99,86
C.2 - VEÍCULOS	H		8	92144	R\$ 33,45	R\$ 267,60
C.3 - COMBUSTÍVEL	L		2	4221	R\$ 6,92	R\$ 13,84
C.3 - EQUIPAMENTOS, INSTALAÇÕES E MOBILIÁRIO	H		16	7247	R\$ 2,25	R\$ 36,00
<b>D - ENSAIOS</b>						<b>R\$ 1.435,97</b>
D.1 - ENSAIOS	M <sup>2</sup>		7000	Composição Ensaios (CPU-20)	R\$ 0,21	R\$ 1.435,97
<b>I - SOMA (A+B+C+D)</b>						<b>R\$ 5.181,97</b>
<b>II - CUSTOS ADMINISTRATIVOS</b>			23,39%			<b>R\$ 1.212,06</b>
<b>II - SOMA</b>						<b>R\$ 6.394,04</b>
VI - RELATÓRIOS	Estimativa % como referência soma II		2,50%		R\$ 6.394,04	R\$ 159,85
V - DESPESAS DIRETAS (3,74%)	Percentual VI		3,74%		R\$ 5,98	R\$ 5,98
<b>VI - REMUNERAÇÃO DA EMPRESA</b>						
Taxas 4,75%			4,75%		R\$ 0,28	R\$ 0,28
<b>VII - CONTIGÊNCIAS</b>						<b>R\$ 368,94</b>
<b>VIII - SOMA</b>						<b>R\$ 535,05</b>
<b>IX - CUSTOS ADMINISTRATIVOS</b>			23,39%			<b>R\$ 125,15</b>
<b>III - SOMA</b>						<b>R\$ 660,20</b>
<b>X - TOTAL</b>						<b>R\$ 7.054,23</b>

**Por m<sup>2</sup>: 1,01**



Ministério do Desenvolvimento Regional – MDR  
Companhia de Desenvolvimento dos Vales do São Francisco e do Parnaíba

**EXECUÇÃO DE SERVIÇOS DE PAVIMENTAÇÃO COM TRATAMENTO SUPERFICIAL DUPLO EM VIAS DE MUNICÍPIOS DIVERSOS INSERIDOS NA ÁREA DE ATUAÇÃO DA CIDEVASF, NO ESTADO DO RIO GRANDE DO NORTE**

**MEMÓRIA DE CÁLCULO DOS MOMENTOS DE TRANSPORTE PARA MOBILIZAÇÃO E DESMOBILIZAÇÃO**

**Deslocamento:**

	Distancia méd. (Km)	Qtde.	Total (Km)
Mobilização (entre os trechos de serviço):	1	1	1,00
Desmobilização (entre os trechos de serviço):	1	1	1,00
Mobilização inter-municipal (entre as localidades):	10	1	10,00
Desmobilização inter-municipal (entre as localidades):	10	1	10,00
	<b>Mobilização - Total (km)</b>		<b>11,00</b>
	<b>Desmobilização - Total (km)</b>		<b>11,00</b>

**Peso das máquinas:**

Pá carregadeira	<b>10,10</b>	ton
Motoniveladora	<b>12,47</b>	ton
Trator de pneus	<b>2,80</b>	ton
Rolo Compactador	<b>15,33</b>	ton
Grade de disco	<b>1,00</b>	ton
Usina misturadora	<b>20,00</b>	ton
<b>Total</b>	<b>61,70</b>	ton

**Portanto:**

<b>Mobilização - Total (km)</b>	<b>678,70</b>	t x km
<b>Desmobilização - Total (km)</b>	<b>678,70</b>	t x km



Ministério do Desenvolvimento Regional – MDR  
Companhia de Desenvolvimento dos Vales do São Francisco e do Parnaíba

OBRA:  
LOCAL:  
DATA BASE:

**DETALHAMENTO DO BDI - SEM DESONERAÇÃO**  
**S DE PAVIMENTAÇÃO COM TRATAMENTO SUPERFICIAL DUPLO EM VIAS DE MUNICÍPIOS DIVERSOS INSERIDOS NA ÁREA DE ATUAÇÃO DA CIDEVASF, NO ESTADO DO DO**

Descrição dos serviços	Preço de Venda (%)	Custo Direto (%)
ADMINISTRAÇÃO CENTRAL		6,00%
CUSTOS FINANCEIROS	1,02%	
RISCOS	0,25%	
SEGUROS E GARANTIAS CONTRATUAIS	0,50%	
LUCRO OPERACIONAL		7,00%
PIS	0,65%	
COFINS	3,00%	
ISSQN	3,00%	
Contribuição Previdenciária	0,00%	
<b>BDI</b>		<b>23,39%</b>

Observação: O percentual de ISSQN aqui utilizado consiste apenas em um referencial médio.

O valor real do ISSQN a ser adotado deve ser aquele proveniente das alíquotas dos municípios situados na área de influência das obras.

Tabela 51 - Classificação das obras de construção e restauração rodoviária

Natureza das Obras	Porte da Obra		
	Pequeno Porte	Médio Porte	Grande Porte
Construção rodoviária	Até 15 km de pista simples por ano	De 15 a 30 km de pista simples por ano	Acima de 30 km de pista simples por ano
Restauração rodoviária	Até 20 km de pista simples por ano	De 20 a 40 km de pista simples por ano	Acima de 40 km de pista simples por ano

Descrição das Parcelas		Construção e Restauração Rodoviária					
		Pequeno Porte		Médio Porte		Grande Porte	
Despesas Indiretas		% sobre PV	% sobre CD	% sobre PV	% sobre CD	% sobre PV	% sobre CD
Administração Central	Variável - f (CD)	4,77	6,00	4,83	6,00	4,90	6,00
Despesas Financeiras	0,43% sobre (PV - Lucro)	0,40	0,50	0,40	0,50	0,41	0,50
Seguros e Garantias Contratuais	0,25% do PV	0,25	0,31	0,25	0,31	0,25	0,31
Riscos	0,50% do PV	0,50	0,63	0,50	0,62	0,50	0,61
	Subtotal 1	5,92	7,44	5,98	7,43	6,05	7,42
Benefícios		% sobre PV	% sobre CD	% sobre PV	% sobre CD	% sobre PV	% sobre CD
Lucro	Variável - f (CD)	7,95	10,00	6,84	8,50	5,71	7,00
	Subtotal 2	7,95	10,00	6,84	8,50	5,71	7,00
Tributos		% sobre PV	% sobre CD	% sobre PV	% sobre CD	% sobre PV	% sobre CD
PIS	0,65% do PV	0,65	0,82	0,65	0,81	0,65	0,80
COFINS	3,00% do PV	3,00	3,77	3,00	3,73	3,00	3,68
ISSQN	3,00% do PV	3,00	3,77	3,00	3,73	3,00	3,68
	Subtotal 3	6,65	8,37	6,65	8,26	6,65	8,15
<b>Total - BDI (%)</b>		<b>20,51</b>	<b>25,81</b>	<b>19,48</b>	<b>24,19</b>	<b>18,41</b>	<b>22,57</b>

**DETALHAMENTO DO BDI DIFERENCIADO - SEM DESONERAÇÃO**

EXECUÇÃO DE SERVIÇOS DE PAVIMENTAÇÃO COM TRATAMENTO SUPERFICIAL DUPLO EM VIAS DE MUNICÍPIOS DIVERSOS INSERIDOS NA ÁREA DE ATUAÇÃO DA CIDEVASF, NO ESTADO DO DO RIO GRANDE DO NORTE

DESCRIÇÃO DOS SERVIÇOS	PREÇO DE VENDA (%)	CUSTO DIRETO (%)
ADMINISTRAÇÃO CENTRAL		3,77%
DESPESA FINANCEIRAS	1,02%	
SEGUROS E GARANTIAS CONTRATUAIS	0,25%	
RISCOS	0,50%	
LUCRO OPERACIONAL		5,00%
PIS	0,65%	
COFINS	3,00%	
ISSQN	0,00%	
Contribuição Previdenciária	0,00%	
<b>BDI</b>		<b>15,00%</b>

Fonte da composição, valores de referência e fórmula do BDI: Instrução Normativa N° 62/DNIT SEDE



Ministério do Desenvolvimento Regional – MDR  
Companhia de Desenvolvimento dos Vales do São Francisco e do Parnaíba

NOME DA CONCORRENTE:			
EDITAL:			
FOLHA:			
EXECUÇÃO DE SERVIÇOS DE PAVIMENTAÇÃO COM TRATAMENTO SUPERFICIAL DUPLO EM VIAS DE MUNICÍPIOS DIVERSOS INSERIDOS NA ÁREA DE ATUAÇÃO DA CIDEVASF, NO ESTADO DO RIO GRANDE DO NORTE			
<b>DETALHAMENTO DOS ENCARGOS SOCIAIS (%)</b>			
VIGÊNCIA A PARTIR DE 11/2021		<b>SEM DESONERAÇÃO</b>	
		<b>HORISTA</b>	<b>MENSALISTA</b>
<b>GRUPO A</b>			
A1	INSS	20,00	20,00
A2	SESI	1,50	1,50
A3	SENAI	1,00	1,00
A4	INCRA	0,20	0,20
A5	SEBRAE	0,60	0,60
A6	Salário Educação	2,50	2,50
A7	Seguro Contra Acidentes de Trabalho	3,00	3,00
A8	FGTS	8,00	8,00
A9	SECONCI	-	
<b>A</b>	<b>Total</b>	<b>36,80</b>	<b>36,80</b>
<b>GRUPO B</b>			
B1	Repouso Semanal Remunerado	17,84	-
B2	Feriados	3,71	-
B3	Auxílio-enfermidade	0,85	0,66
B4	13º salário	10,81	8,33
B5	Licença-paternidade	0,07	0,06
B6	Faltas Justificadas	0,72	0,56
B7	Dias de chuva	1,56	-
B8	Auxílio Acidente de Trabalho	0,10	0,08
B9	Férias Gozadas	8,95	6,90
B10	Salário Maternidade	0,03	0,02
<b>B</b>	<b>Total</b>	<b>44,64</b>	<b>16,61</b>
<b>GRUPO C</b>			
C1	Aviso Prévio Indenizado	5,41	4,17
C2	Aviso Prévio Trabalhado	0,13	0,10
C3	Férias Indenizadas	4,36	3,36
C4	Depósito Rescisão Sem Justa Causa	3,80	2,93
C5	Indenização Adicional	0,46	0,35
<b>C</b>	<b>Total</b>	<b>14,16</b>	<b>10,91</b>
<b>GRUPO D</b>			
D1	Reincidência de A sobre B	16,43	6,11
D2	Reincidência de Grupo A sobre Aviso Prévio Trabalhado e Reincidência do FGTS sobre Aviso Prévio Indenizado	0,48	0,37
<b>D</b>	<b>Total</b>	<b>16,91</b>	<b>6,48</b>
<b>TOTAL (%)</b>		<b>112,51</b>	<b>70,80</b>

MEMÓRIA DE CÁLCULO

REAJUSTE	TIPOLOGIA DO MATERIAL				EMULSÕES ASFÁLTICAS RR-2C		IMPOSTOS			LEGENDA											
	ÍNDICE DE PAVIMENTAÇÃO DNIT	ÍNDICE INICIAL	ÍNDICE FINAL	ÍNDICE DE PAVIMENTAÇÃO DNIT	ÍNDICE INICIAL	ÍNDICE FINAL	COFINS	PIS	ICMS	ENTRADA DE DADOS											
				270,237			0,65%	3,00%	18%	0,82											
				529,532																	
DATA-BASE	PRODUTOS	LOCALIDADES					CUSTO ANP (R\$/Kg)		CUSTO ANP	IMPOSTOS DO PRODUTO	CUSTO DO PRODUTO COM IMPOSTOS	DMT's	CUSTO DO TRANSPORTE RODOVIA PAVIMENTADA	ICMS	ATUALIZAÇÃO DO CUSTO DE TRANSPORTE	CUSTO DO TRANSPORTE RODOVIA PAVIMENTADA COM IMPOSTOS E ATUALIZAÇÃO MONETÁRIA	PEDÁGIO		TOTAL TRANSPORTE	AQUISIÇÃO DO PRODUTO	TOTAL GERAL (TRANSP + AQUISIÇÃO)
set/22		REFINARIAS	ENDEREÇO	ESTADO	CIDADE	DESTINO	ESTADO	REGIÃO	R\$/t	R\$/t	R\$/t	KM	R\$/t	R\$/t	R\$/t	R\$/t	CUSTO	R\$/t	R\$/t	R\$/t	R\$/t
1	EMULSÕES ASFÁLTICAS RR-2C	'CENTRO OESTE ASFALTOS LTDA.	SETOR DE INFLAMÁVEIS, S/N TRECHO 02 - LOTE 1.100 - GUARÁ - CEP:71225-000	Distrito Federal	BRASÍLIA - DF	Natal-RN	-	3,44558	3.445,58	952,10	4.397,68	2405	635,40	139,47	743,49	1518,36	30,60	2,30	1.520,66	4.397,68	5.918,34
2		STRATURA ASFALTOS S/A	AVENIDA PRESIDENTE WILSON, 08 - JUNDIAÍ - CEP:75115-100	Goiás	ANÁPOLIS - GO	Natal-RN	3,48515	3,44558	3.485,15	963,03	4.448,18	2425	640,46	140,58	749,41	1530,45	72,00	5,41	1.535,86	4.448,18	5.984,04
3		DISTRIBUIDORA BRASILEIRA DE ASFALTO SA - DISBRAL	VIA PRIMARIA 8, S/N QD-18, MODS. 24/47 - DAIAG - CEP:74980-970	Goiás	APARECIDA DE GOIANIA - GO	Natal-RN	3,48515	3,44558	3.485,15	963,03	4.448,18	2622	690,31	151,53	807,75	1649,59	102,60	7,71	1.657,30	4.448,18	6.105,48
4		INDÚSTRIA NACIONAL DE ASFALTOS LTDA.	VIA PRIMEIRA E SEGUNDA 3, S/N.º LOTES 01 A 10 - DISTRITO AGROINDUSTRIAL - CEP:75370-000	Goiás	GOIANIRA - GO	Natal-RN	3,48515	3,44558	3.485,15	963,03	4.448,18	2497	658,68	144,58	770,73	1573,99	72,00	5,41	1.579,40	4.448,18	6.027,58
5		STRATURA ASFALTOS S/A	RUA VICTOR RODRIGUES REZENDE, 333 - DISTRITO IND. DE UBERLÂNDIA - CEP:38405-440	Minas Gerais	UBERLANDIA - MG	Natal-RN	3,46232	3,45824	3.462,32	956,72	4.419,04	2572	677,66	148,75	792,94	1619,35	153,00	11,50	1.630,85	4.419,04	6.049,90
6		BETUNEL INDÚSTRIA E COMÉRCIO LTDA.	RUA VICTOR RODRIGUES DE REZENDE, 185 - DISTRITO INDUSTRIAL - CEP:38402-334	Minas Gerais	UBERLANDIA - MG	Natal-RN	3,46232	3,45824	3.462,32	956,72	4.419,04	2575	678,41	148,91	793,82	1621,14	153,00	11,50	1.632,64	4.419,04	6.051,69
7		ARAPETRO DISTRIBUIDORA DE PETRÓLEO LTDA.	RUA 04, S/N.º LOTES 17 A 20. - DISTRITO INDUSTRIAL 1/8 - CEP:78600-000	Mato grosso	BARRA DO GARCAS - MT	Natal-RN	3,43878	3,44558	3.438,78	950,22	4.389,00	2954	774,30	169,96	906,02	1850,28	30,60	2,30	1.852,58	4.389,00	6.241,58
8		DISTRIBUIDORA BRASILEIRA DE ASFALTO SA - DISBRAL	SÃO JUDAS TADEU, 288 - DISTRITO INDUSTRIAL - CEP:32450-000	Minas Gerais	SARZEDO - MG	Natal-RN	3,46232	3,45824	3.462,32	956,72	4.419,04	2378	628,57	137,97	735,50	1502,04	448,00	33,68	1.535,72	4.419,04	5.954,77
9		INDÚSTRIA NACIONAL DE ASFALTOS LTDA.	INDÚSTRIA NACIONAL DE ASFALTOS LTDA - CEP:77053-080	Tocantins	PALMAS - TO	Natal-RN	-	3,61530	3.615,30	999,00	4.614,30	2061	548,37	120,37	641,66	1310,40	0,00	0,00	1.310,40	4.614,30	5.924,70
10		NTA - NOVAS TÉCNICAS DE ASFALTOS S/A	RUA SOFIA ATAURI FADIN, 150 SALA A - B. SANTA TEREZINHA - CEP:13140-000	São Paulo	PAULÍNIA - SP	Natal-RN	3,41396	3,45824	3.413,96	943,36	4.357,32	2942	771,27	169,30	902,48	1843,05	679,80	51,11	1.894,16	4.357,32	6.251,48
11		COMPANHIA BRASILEIRA DE ASFALTOS DA AMAZÔNIA - IMPORTAÇÃO	Avenida Doutor Olindo Dátora 2451, Galpão 02, Morro Grande - CEP:07726-555	São Paulo	CAIEIRAS - SP	Natal-RN	3,41396	3,45824	3.413,96	943,36	4.357,32	2909	762,92	167,47	892,71	1823,10	562,20	42,27	1.865,37	4.357,32	6.222,69
12		BETUNEL INDÚSTRIA E COMÉRCIO LTDA.	R 16 , 82, Vila Nova Campo Grande - CEP:79.103-834	Mato Grosso do Sul	CAMPO GRANDE - MS	Natal-RN	-	3,44558	3.445,58	952,10	4.397,68	3336	870,95	191,18	1019,12	2081,25	153,00	11,50	2.092,75	4.397,68	6.490,44
13		CENTRO OESTE ASFALTOS LTDA.	RUA N, S/N.º LOTES 39/43 E LOTES 129/133 - DISTRITO INDUSTRIAL - CEP:78098-400	Mato Grosso	CUIABA - MT	Natal-RN	3,43878	3,44558	3.438,78	950,22	4.389,00	3416	891,19	195,62	1042,80	2129,61	96,60	7,26	2.136,87	4.389,00	6.525,87
14		BETUNEL INDÚSTRIA E COMÉRCIO LTDA.	RUA N ESQUINA COM RUA X, S/N QD. IND. 7 L 01/08 - DIST. IND. - CEP:78015-285	Mato Grosso	CUIABA - MT	Natal-RN	3,43878	3,44558	3.438,78	950,22	4.389,00	3409	889,42	195,23	1040,73	2125,38	96,60	7,26	2.132,64	4.389,00	6.521,64
15		EMAM - EMULSÕES E TRANSPORTES LTDA.	RODOVIA DOS IMIGRANTES, S/Nº KM 8,6 - - CEP:60035-351	Mato Grosso	VARZEA GRANDE - MT	Natal-RN	3,43878	3,44558	3.438,78	950,22	4.389,00	3417	891,44	195,68	1043,10	2130,22	96,60	7,26	2.137,48	4.389,00	6.526,48
16		VIAPOL LTDA.	VITO ARDITO, 6401 KM 118,5 - JARDIM CAMPO GRANDE - CEP:12282-535	São Paulo	CACAPAVA - SP	Natal-RN	3,41396	3,45824	3.413,96	943,36	4.357,32	2800	735,34	161,41	860,44	1757,19	409,80	30,81	1.788,00	4.357,32	6.145,32
17		STRATURA ASFALTOS S/A	RUA LUIS DE CAMÕES, 26 - CAMPOS ELISEOS - CEP:25225-030	Rio de Janeiro	DUQUE DE CAXIAS - RJ	Natal-RN	-	3,45824	3.458,24	955,59	4.413,83	2573	677,91	148,80	793,23	1619,94	283,20	21,29	1.641,23	4.413,83	6.055,06
18		PROBITEC - PRODUTOS BETUMINOSOS E TECNOLOGIA DE APLICAÇÃO LTDA	AVENIDA CANAL DA PAVUNA, 620 - PAVUNA - CEP:21535-630	Rio de Janeiro	RIO DE JANEIRO - RJ	Natal-RN	-	3,45824	3.458,24	955,59	4.413,83	2575	678,41	148,91	793,82	1621,14	283,20	21,29	1.642,43	4.413,83	6.056,26
19		CASA DO ASFALTO DISTRIBUIDORA, INDÚSTRIA E COMÉRCIO DE ASFALTO LTDA.	BR 376, PARQUE INDUSTRIAL, S/N LOTE 6/77-A-3-1 - GL.PATR.MARIALVA - CEP:86990-000	Paraná	MARIALVA - PR	Natal-RN	3,14902	3,17744	3.149,02	870,15	4.019,17	3295	860,57	188,90	1006,97	2056,44	648,40	48,75	2.105,19	4.019,17	6.124,36
20		PETROBRAS DISTRIBUIDORA S.A.	RUA MAQUINISTA ELEODORO JACINTO, 100 - OFICINAS - CEP:84045-170	Paraná	PONTA GROSSA - PR	Natal-RN	3,14902	3,17744	3.149,02	870,15	4.019,17	3343	872,72	191,57	1021,19	2085,48	599,40	45,07	2.130,55	4.019,17	6.149,72

MEMÓRIA DE CÁLCULO

REAJUSTE	TIPOLOGIA DO MATERIAL					ASFALTOS DILUÍDOS CM-30		IMPOSTOS			LEGENDA										
	ÍNDICE DE PAVIMENTAÇÃO DNIT	ÍNDICE DE PAVIMENTAÇÃO DNIT	ÍNDICE DE PAVIMENTAÇÃO DNIT	ÍNDICE DE PAVIMENTAÇÃO DNIT	ÍNDICE DE PAVIMENTAÇÃO DNIT	ÍNDICE INICIAL	ÍNDICE FINAL	COFINS	PIS	ICMS	ENTRADA DE DADOS										
						270,237	529,532				0,65%	3,00%	18%	0,82							
DATA-BASE	PRODUTOS	LOCALIDADES					CUSTO ANP (R\$/Kg)		CUSTO ANP	IMPOSTOS DO PRODUTO	CUSTO DO PRODUTO COM IMPOSTOS	DMT's	CUSTO DO TRANSPORTE RODOVIA PAVIMENTADA	ICMS	ATUALIZAÇÃO DO CUSTO DE TRANSPORTE	CUSTO DO TRANSPORTE RODOVIA PAVIMENTADA COM IMPOSTOS E ATUALIZAÇÃO MONETÁRIA	PEDÁGIO		TOTAL TRANSPORTE	AQUISIÇÃO DO PRODUTO	TOTAL GERAL (TRANSP + AQUISIÇÃO)
set/22		REFINARIAS	ENDEREÇO	ESTADO	CIDADE	DESTINO	ESTADO	REGIÃO	R\$/t	R\$/t	R\$/t	KM	R\$/t	R\$/t	R\$/t	R\$/t	CUSTO	R\$/t	R\$/t	R\$/t	R\$/t
1	ASFALTOS DILUÍDOS CM-30	'CENTRO OESTE ASFALTOS LTDA.	SETOR DE INFLAMÁVEIS, S/N TRECHO 02 - LOTE 1.100 - GUARÁ - CEP:71225-000	Distrito Federal	BRASÍLIA - DF	Natal-RN	-	5,25268	5.252,68	1451,44	6.704,12	2405	635,40	139,47	743,49	1518,36	30,60	2,30	1.520,66	6.704,12	8.224,78
2		STRATURA ASFALTOS S/A	AVENIDA PRESIDENTE WILSON, 08 - JUNDIAÍ - CEP:75115-100	Goiás	ANÁPOLIS - GO	Natal-RN	-	5,25268	5.252,68	1451,44	6.704,12	2425	640,46	140,58	749,41	1530,45	72,00	5,41	1.535,86	6.704,12	8.239,98
3		DISTRIBUIDORA BRASILEIRA DE ASFALTO SA - DISBRAL	VIA PRIMARIA 8, S/N QD-18, MODS. 24/47 - DAIAG - CEP:74980-970	Goiás	APARECIDA DE GOIANIA - GO	Natal-RN	-	5,25268	5.252,68	1451,44	6.704,12	2622	690,31	151,53	807,75	1649,59	102,60	7,71	1.657,30	6.704,12	8.361,42
4		INDÚSTRIA NACIONAL DE ASFALTOS LTDA.	VIA PRIMEIRA E SEGUNDA 3, S/N.º LOTES 01 A 10 - DISTRITO AGROINDUSTRIAL - CEP:75370-000	Goiás	GOIANIRA - GO	Natal-RN	-	5,25268	5.252,68	1451,44	6.704,12	2497	658,68	144,58	770,73	1573,99	72,00	5,41	1.579,40	6.704,12	8.283,52
5		STRATURA ASFALTOS S/A	RUA VICTOR RODRIGUES REZENDE, 333 - DISTRITO IND. DE UBERLÂNDIA - CEP:38405-440	Minas Gerais	UBERLANDIA - MG	Natal-RN	-	5,81393	5.813,93	1606,53	7.420,46	2572	677,66	148,75	792,94	1619,35	153,00	11,50	1.630,85	7.420,46	9.051,32
6		BETUNEL INDÚSTRIA E COMÉRCIO LTDA.	RUA VICTOR RODRIGUES DE REZENDE, 185 - DISTRITO INDUSTRIAL - CEP:38402-334	Minas Gerais	UBERLANDIA - MG	Natal-RN	-	5,81393	5.813,93	1606,53	7.420,46	2575	678,41	148,91	793,82	1621,14	153,00	11,50	1.632,64	7.420,46	9.053,11
7		ARAPETRO DISTRIBUIDORA DE PETRÓLEO LTDA.	RUA 04, S/N.º LOTES 17 A 20. - DISTRITO INDUSTRIAL 1/8 - CEP:78600-000	Mato grosso	BARRA DO GARCAS - MT	Natal-RN	4,02579	5,25268	4.025,79	1112,42	5.138,21	2954	774,30	169,96	906,02	1850,28	30,60	2,30	1.852,58	5.138,21	6.990,79
8		DISTRIBUIDORA BRASILEIRA DE ASFALTO SA - DISBRAL	SÃO JUDAS TADEU, 288 - DISTRITO INDUSTRIAL - CEP:32450-000	Minas Gerais	SARZEDO - MG	Natal-RN	-	5,81393	5.813,93	1606,53	7.420,46	2378	628,57	137,97	735,50	1502,04	448,00	33,68	1.535,72	7.420,46	8.956,19
9		INDÚSTRIA NACIONAL DE ASFALTOS LTDA.	INDÚSTRIA NACIONAL DE ASFALTOS LTDA - CEP:77053-080	Tocantins	PALMAS - TO	Natal-RN	-	5,80244	5.802,44	1603,36	7.405,80	2061	548,37	120,37	641,66	1310,40	0,00	0,00	1.310,40	7.405,80	8.716,20
10		'NTA - NOVAS TÉCNICAS DE ASFALTOS S/A	RUA SOFIA ATAUARI FADIN, 150 SALA A - B. SANTA TEREZINHA - CEP:13140-000	São Paulo	PAULÍNIA - SP	Natal-RN	-	5,81393	5.813,93	1606,53	7.420,46	2942	771,27	169,30	902,48	1843,05	679,80	51,11	1.894,16	7.420,46	9.314,62
11		COMPANHIA BRASILEIRA DE ASFALTOS DA AMAZÔNIA - IMPORTAÇÃO	Avenida Doutor Olindo Dátora 2451, Galpão 02, Morro Grande - CEP:07726-555	São Paulo	CAIEIRAS - SP	Natal-RN	-	5,81393	5.813,93	1606,53	7.420,46	2909	762,92	167,47	892,71	1823,10	562,20	42,27	1.865,37	7.420,46	9.285,83
12		BETUNEL INDÚSTRIA E COMÉRCIO LTDA.	R 16 , 82, Vila Nova Campo Grande - CEP:79.103-834	Mato Grosso do Sul	CAMPO GRANDE - MS	Natal-RN	-	5,25268	5.252,68	1451,44	6.704,12	3336	870,95	191,18	1019,12	2081,25	153,00	11,50	2.092,75	6.704,12	8.796,87
13		CENTRO OESTE ASFALTOS LTDA.	RUA N, S/N.º LOTES 39/43 E LOTES 129/133 - DISTRITO INDUSTRIAL - CEP:78098-400	Mato Grosso	CUIABA - MT	Natal-RN	4,02579	5,25268	4.025,79	1112,42	5.138,21	3416	891,19	195,62	1042,80	2129,61	96,60	7,26	2.136,87	5.138,21	7.275,08
14		BETUNEL INDÚSTRIA E COMÉRCIO LTDA.	RUA N ESQUINA COM RUA X, S/N QD. IND. 7 L 01/08 - DIST. IND. - CEP:78015-285	Mato Grosso	CUIABA - MT	Natal-RN	4,02579	5,25268	4.025,79	1112,42	5.138,21	3409	889,42	195,23	1040,73	2125,38	96,60	7,26	2.132,64	5.138,21	7.270,85
15		EMAM - EMULSÕES E TRANSPORTES LTDA.	RODOVIA DOS IMIGRANTES, S/Nº KM 8,6 - - CEP:60035-351	Mato Grosso	VARZEA GRANDE - MT	Natal-RN	4,02579	5,25268	4.025,79	1112,42	5.138,21	3417	891,44	195,68	1043,10	2130,22	96,60	7,26	2.137,48	5.138,21	7.275,69
16		VIAPOL LTDA.	VITO ARDITO, 6401 KM 118,5 - JARDIM CAMPO GRANDE - CEP:12282-535	São Paulo	CACAPAVA - SP	Natal-RN	-	5,81393	5.813,93	1606,53	7.420,46	2800	735,34	161,41	860,44	1757,19	409,80	30,81	1.788,00	7.420,46	9.208,46
17		STRATURA ASFALTOS S/A	RUA LUIS DE CAMÕES, 26 - CAMPOS ELÍSEOS - CEP:25225-030	Rio de Janeiro	DUQUE DE CAXIAS - RJ	Natal-RN	-	5,81393	5.813,93	1606,53	7.420,46	2573	677,91	148,80	793,23	1619,94	283,20	21,29	1.641,23	7.420,46	9.061,69
18		PROBITEC - PRODUTOS BETUMINOSOS E TECNOLOGIA DE APLICAÇÃO LTDA.	AVENIDA CANAL DA PAVUNA, 620 - PAVUNA - CEP:21535-630	Rio de Janeiro	RIO DE JANEIRO - RJ	Natal-RN	-	5,81393	5.813,93	1606,53	7.420,46	2575	678,41	148,91	793,82	1621,14	283,20	21,29	1.642,43	7.420,46	9.062,89
19		CASA DO ASFALTO DISTRIBUIDORA, INDÚSTRIA E COMÉRCIO DE ASFALTO LTDA.	BR 376, PARQUE INDUSTRIAL, S/N LOTE 6/77-A-3-1 - GL.PATR.MARIALVA - CEP:86990-000	Paraná	MARIALVA - PR	Natal-RN	5,83572	5,64500	5.835,72	1612,55	7.448,27	3295	860,57	188,90	1006,97	2056,44	648,40	48,75	2.105,19	7.448,27	9.553,46
20		PETROBRAS DISTRIBUIDORA S.A.	RUA MAQUINISTA ELEODORO JACINTO, 100 - OFICINAS - CEP:84045-170	Paraná	PONTA GROSSA - PR	Natal-RN	5,83572	5,64500	5.835,72	1612,55	7.448,27	3343	872,72	191,57	1021,19	2085,48	599,40	45,07	2.130,55	7.448,27	9.578,82



Ministério do Desenvolvimento Regional – MDR

REAJUSTE	TIPOLOGIA DO MATERIAL		LIGANTE BETUMINOSO		IMPOSTOS	COFINS		PIS		ICMS		LEGENDA	
	DATA INICIAL	DATA FINAL	ÍNDICE INICIAL	ÍNDICE FINAL		0,65%	3,00%	18%	ENTRADA DE DADOS				
	jul/14	out/21	270,237	529,532									

DATA-BASE	PRODUTOS	LOCALIDADES		CUSTO ANP (R\$/Kg)		CUSTO ANP	IMPOSTOS DO PRODUTO	CUSTO DO PRODUTO COM IMPOSTOS	DMT's	CUSTO DO TRANSPORTE RODOVIA PAVIMENTADA	ICMS	ATUALIZAÇÃO DO CUSTO DE TRANSPORTE	CUSTO DO TRANSPORTE RODOVIA PAVIMENTADA COM IMPOSTOS E ATUALIZAÇÃO MONETÁRIA	PEDÁGIO		TOTAL TRANSPORTE	TOTAL PRODUTO	TOTAL GERAL	
		ORIGEM REFINARIAS / DISTRIBUIDORAS	DESTINO	ESTADO	REGIÃO									R\$/t	R\$/t				R\$/t
out/21																			
1	CM-30	BARRA DO GARCAS - MT	Natal-RN	4,02579	5,25268	4.025,79	1.112,42	5.138,21	2954	774,30	169,96	906,02	1850,28	30,60	2,30	1.852,58	5.138,21	6.990,79	
2		CUIABA - MT	Natal-RN	4,02579	5,25268	4.025,79	1.112,42	5.138,21	3409	889,42	195,23	1040,73	2125,38	96,60	7,26	2.132,64	5.138,21	7.270,85	
3		CUIABA - MT	Natal-RN	4,02579	5,25268	4.025,79	1.112,42	5.138,21	3416	891,19	195,62	1042,80	2129,61	96,60	7,26	2.136,87	5.138,21	7.275,08	
4		VARZEA GRANDE - MT	Natal-RN	4,02579	5,25268	4.025,79	1.112,42	5.138,21	3417	891,44	195,68	1043,10	2130,22	96,60	7,26	2.137,48	5.138,21	7.275,69	
5		PALMAS - TO	Natal-RN	-	5,80244	5.802,44	1.603,36	7.405,80	2061	548,37	120,37	641,66	1310,40	0,00	0,00	1.310,40	7.405,80	8.716,20	
6		CAMPO GRANDE - MS	Natal-RN	-	5,25268	5.252,68	1.451,44	6.704,12	3336	870,95	191,18	1019,12	2081,25	153,00	11,50	2.092,75	6.704,12	8.796,87	
1	RR1-C	PALMAS - TO	Natal-RN	-	3,61530	3.615,30	999,00	4.614,30	2061	548,37	120,37	641,66	1310,40	0,00	0,00	1.310,40	4.614,30	5.924,70	
2		SARZEDO - MG	Natal-RN	3,46232	3,45824	3.462,32	956,72	4.419,04	2378	628,57	137,97	735,50	1502,04	448,00	33,68	1.535,72	4.419,04	5.954,77	
3		UBERLANDIA - MG	Natal-RN	3,46232	3,45824	3.462,32	956,72	4.419,04	2572	677,66	148,75	792,94	1619,35	153,00	11,50	1.630,85	4.419,04	6.049,90	

CUSTOS REFERENCIAIS DE OBRAS - SICRO		RIO GRANDE DO NORTE				Quantitativo	m²	
de Referência		abr/22				266000,0000		
Capa Selante								
DE TRANSPORTE	Quantidade	Unidade	CÓDIGO TRANSPORTE			TIPO (P, RP ou LN)	DMT ESTIMADA (km)	QUANTITATIVO TOTAL DE TRANSPORTE (tkm)
			LN	RP	P			
Areia média - Caminhão Basculante com capacidade de 6m³	0,00435	tkm	5914314	5914329	5914344	P	10	11571,0000

CUSTOS REFERENCIAIS DE OBRAS - SICRO		RIO GRANDE DO NORTE				Quantitativo	m²	
de Referência		abr/22				266000,0000		
Tratamento superficial duplo com emulsão com polímero - brita comercial								
DE TRANSPORTE	Quantidade	Unidade	CÓDIGO TRANSPORTE			TIPO (P, RP ou LN)	DMT ESTIMADA (km)	QUANTITATIVO TOTAL DE TRANSPORTE (tkm)
			LN	RP	P			
Brita 0 - Caminhão basculante com capacidade de 10 m³ - 188 Kw	0,01100	tkm	5914359	5914374	5914389	P	10	29260,0000
Brita 1 - Caminhão basculante com capacidade de 10 m³ - 188 kW	0,02250	tkm	5914359	5914374	5914389	P	10	59850,0000

CUSTOS REFERENCIAIS DE OBRAS - SICRO		RIO GRANDE DO NORTE				Quantitativo	un	
de Referência		abr/22				39900,0000		
Base estabilizada granulometricamente com mistura solo brita (70% - 30%) em usina com material de jazida e brita comercial								
AUXILIARES								
Quantidade		Unidade						
Usinagem de solo brita (70% - 30%) com material de jazida e brita comercial em usina de 300 t/h	1,00000	m³						
DE TRANSPORTE	Quantidade	Unidade	CÓDIGO TRANSPORTE			TIPO (P, RP ou LN)	DMT ESTIMADA (km)	QUANTITATIVO TOTAL DE TRANSPORTE (tkm)
			LN	RP	P			
Usinagem de solo brita (70% - 30%) com material de jazida e brita comercial em usina de 300 t/h - Caminhão basculante 10 m³	2,06300	tkm	5914359	5914374	5914389	P	10	823137,0000

CUSTOS REFERENCIAIS DE OBRAS - SICRO		RIO GRANDE DO NORTE				Quantitativo	un	
de Referência		abr/22						

SISTEMA DE CUSTOS REFERENCIAIS DE OBRAS - SICRO		RIO GRANDE DO NORTE		Quantitativo					
Custo Unitário de Referência		abr/22		(Coeficiente na composição principal) x (quantidade da principal no orç			m³		
1107892	Concreto fck = 20 MPa - confecção em betoneira e lançamento manual - areia e brita comerciais				3192,0000				
F - MOMENTO DE TRANSPORTE		Quantidade	Unidade	DMT			TIPO (P, RP ou LN)	DMT ESTIMADA (km)	QUANTITATIVO TOTAL DE TRANSPORTE DE MATERIAL (tkm)
				LN	RP	P			
M0030	Aditivo plastificante e retardador de pega para concreto e argamassa - Caminhão carroceria 15 t	0,00085	tkm	5914449	5914464	5914479	P	10	27,1320
M0082	Areia média lavada - Caminhão basculante 10 m³	0,95001	tkm	5914359	5914374	5914389	P	10	30324,3192
M0191	Brita 1 - Caminhão basculante 10 m³	0,55131	tkm	5914359	5914374	5914389	P	10	17597,8152
M0192	Brita 2 - Caminhão basculante 10 m³	0,55131	tkm	5914359	5914374	5914389	P	10	17597,8152
M0424	Cimento Portland CP II - 32 - saco - Caminhão carroceria 15 t	0,28215	tkm	5914449	5914464	5914479	P	10	9006,2280

PRINCIPAL: 2003373



Ministério do Desenvolvimento Regional – MDR  
Companhia de Desenvolvimento dos Vales do São Francisco e do Parnaíba

SICRO: Rio Grande do Norte -  
Abril/2022

SINAPI: 09/2022

Data Base do orçamento: out-22

**CONTRATAÇÃO DE SERVIÇOS DE PAVIMENTAÇÃO ASFÁLTICA COM CONCRETO BETUMINOSO USINADO A QUENTE (CBUQ) EM VIAS DE DIVERSOS MUNICÍPIOS INSERIDOS NA ÁREA DE ATUAÇÃO DA CODEVASF, NO ESTADO DO RIO GRANDE DO NORTE**

ITEM	ORIGEM COMPOSIÇÃO	CÓDIGO COMPOSIÇÃO	DISCRIMINAÇÃO DOS SERVIÇOS	BDI % = 23,39%		BDI DIFERENCIADO% = 15,00%		R\$/m²	150,89
				Total de m² 168.000,00	Encargos Sociais:	Horista 112,51	Mensalista 70,80		
				UND	QTDE.	BDI	PREÇO UNITÁRIO		
								PREÇO UNITÁRIO COM BDI	PREÇO TOTAL COM BDI
<b>MOBILIZAÇÃO</b>									
1	Codevasf	CPU-02	Implantação da Obra	m²	168.000,00	23,39%			
2	Codevasf	CPU-03	Administração da Obra	m²	168.000,00	23,39%			
3	Codevasf	CPU-04	Canteiro de Obras e Almoxarifado	und	12,00	23,39%			
4	Codevasf	CPU-01	Placa de Obra em Chapa de Aço Galvanizado	und	12,00	23,39%			
<b>TERRAPLANAGEM</b>									
5	Codevasf	CPU-16	Serviços topográficos para pavimentação, inclusive notas de serviços, acompanhamento e greide	m²	168.000,00	23,39%			
6	SICRO	5502114	Escavação, carga e transporte de material de 1ª categoria - DMT de 1.000 a 1.200 m - caminho de serviço em leito natural - com escavadeira e caminhão basculante de 14 m³	m³	16.800,00	23,39%			
7	SICRO	4413942	Espalhamento de material em bota-fora	m³	16.800,00	23,39%			
<b>PAVIMENTAÇÃO</b>									
8	SICRO	4011463	Concreto asfáltico - faixa C - areia e brita comerciais	t	20.160,00	23,39%			
9	SICRO	4011351	Imprimação com asfalto diluído	m²	168.000,00	23,39%			
10	SICRO	4011353	Pintura de ligação	m²	168.000,00	23,39%			
11	SICRO	4011268	Base estabilizada granulometricamente com mistura solo brita (70% - 30%) em usina com material de jazida e brita comercial	m³	25.200,00	23,39%			
12	SICRO	4011235	Sub-base estabilizada granulometricamente com mistura solo brita (70% - 30%) em usina com material de jazida e brita comercial	m³	25.200,00	23,39%			
13	SICRO	4011209	Regularização do subleito	m²	168.000,00	23,39%			
<b>AQUISIÇÃO E TRANSPORTE DO MATERIAL BETUMINOSO</b>									
14	CODEVASF	CPU-13	AQUISIÇÃO DE CIMENTO ASFÁLTICO CAP 50/70	t	1.274,72	15,00%			
15	CODEVASF	CPU-17	TRANSPORTE CAP 50/70	t	1.274,72	15,00%			
16	CODEVASF	CPU-14	AQUISIÇÃO DE CM-30	t	201,60	15,00%			
17	CODEVASF	CPU-18	TRANSPORTE DE CM-30	t	201,60	15,00%			
18	CODEVASF	CPU-15	AQUISIÇÃO DE EMULSÃO ASFÁLTICA RR-1C	t	67,20	15,00%			
19	CODEVASF	CPU-19	TRANSPORTE RR-1C	t	67,20	15,00%			
<b>SINALIZAÇÃO</b>									
20	SICRO	5213440	Fornecimento e implantação de placa de regulamentação em aço D = 0,60 m - película retrorrefletiva tipo I + SI	und	12,00	23,39%			
21	SICRO	5213863	Suporte metálico galvanizado para placa de advertência ou regulamentação - lado ou diâmetro de 0,60 m - fornecimento e implantação	und	12,00	23,39%			
22	SICRO	5213400	Pintura de faixa com tinta acrílica - espessura de 0,4 mm	m²	33,60	23,39%			
<b>DRENAGEM</b>									
23	SICRO	2003373	Meio-fio de concreto - MFC 03 - areia e brita comerciais - fôrma de madeira	m	48.000,00	23,39%			
<b>SERVIÇOS COMPLEMENTARES</b>									
24	Codevasf	CPU-12	Conserto de quebra no ramal na rua sem pavimento com fornecimento de material hidráulico	m	2.400,00	23,39%			
<b>PROJETO EXECUTIVO</b>									
25	Codevasf	Composição Própria	Projeto Executivo	m²	168.000,00	23,39%			
<b>CONTROLE TECNOLÓGICO - OBRA</b>									
26	Codevasf	CPU-21	Controle tecnológico - Obra	m²	168.000,00	23,39%			
<b>MOMENTO DE TRANSPORTE</b>									
27	SICRO	5914359	Transporte com caminhão basculante de 10 m³ - rodovia em leito natural	tkm	0,00	23,39%			
28	SICRO	5914374	Transporte com caminhão basculante de 10 m³ - rodovia em revestimento primário	tkm	0,00	23,39%			
29	SICRO	5914389	Transporte com caminhão basculante de 10 m³ - rodovia pavimentada	tkm	2.508.145,99	23,39%			
30	SICRO	5914449	Transporte com caminhão carroceria de 15 t - rodovia em leito natural	tkm	0,00	23,39%			
31	SICRO	5914464	Transporte com caminhão carroceria de 15 t - rodovia em revestimento primário	tkm	0,00	23,39%			
32	SICRO	5914479	Transporte com caminhão carroceria de 15 t - rodovia pavimentada	tkm	5.734,67	23,39%			
33	SICRO	5914364	Transporte de cimento ou cal hidratada a granel com caminhão silo de 30 m³ - rodovia em leito natural	tkm	0,00	23,39%			
34	SICRO	5914365	Transporte de cimento ou cal hidratada a granel com caminhão silo de 30 m³ - rodovia em revestimento primário	tkm	0,00	23,39%			
35	SICRO	5914366	Transporte de cimento ou cal hidratada a granel com caminhão silo de 30 m³ - rodovia pavimentada	tkm	11.556,52	23,39%			
<b>VALOR TOTAL DO SRP</b>									

Obs.: Os valores estão apresentados com apenas 2 casas decimais, mas os valores da presente planilha foram calculados utilizando a precisão de 6 casa decimais.



Ministério do Desenvolvimento Regional – MDR  
Companhia de Desenvolvimento dos Vales do São Francisco e do Parnaíba

CONTRATAÇÃO DE SERVIÇOS DE PAVIMENTAÇÃO ASFÁLTICA COM CONCRETO BETUMINOSO USINADO A QUENTE (CBUQ) EM VIAS DE DIVERSOS MUNICÍPIOS INSERIDOS NA ÁREA DE ATUAÇÃO DA CODEVASF, NO ESTADO DO RIO GRANDE DO NORTE														
Cronograma Físico e Financeiro														
Item	Descrição	Total Por Etapa	30 DIAS	60 DIAS	90 DIAS	120 DIAS	150 DIAS	180 DIAS	210 DIAS	240 DIAS	270 DIAS	300 DIAS	330 DIAS	360 DIAS
	MOBILIZAÇÃO													
	TERRAPLANAGEM													
	PAVIMENTAÇÃO													
	SINALIZAÇÃO													
	DRENAGEM													
	AQUISIÇÃO E TRANSPORTE DE MATERIAL													
	SERVIÇOS COMPLEMENTARES													
	PROJETO EXECUTIVO													
	CONTROLE TECNOLÓGICO - OBRA													
	MOMENTO DE TRANSPORTE													
Porcentagem														
Custo														
Porcentagem Acumulado														
Custo Acumulado														
<b>Total Geral</b>												<b>R\$</b>		

CONSUMO DO MATERIAL BETUMINOSO TOTAL														
TRECHO		QUANTIDADES									MAT. BETUMINOSO			
Início (km)	Fim (km)	Extensão (m)	Largura (m)	Espess. (m)	Área (m <sup>2</sup> )	Volume (m <sup>3</sup> )	Densidade (t/m <sup>3</sup> )	Massa (t)	Unid	Quant.	Tipo	Consumo Taxa de Aplicação	Unid.	Quant.
<b>IMPRIMAÇÃO</b>														
											EAI	1,3 l/m <sup>2</sup>	t	
					168.000,00	168.000,00					CM-30	1,2 l/m <sup>2</sup>	t	
<b>PINTURA DE LIGAÇÃO</b>														
					168.000,00	168.000,00					RR-1C	0,4 l/m <sup>2</sup>	t	
<b>CBUQ FAIXA "C"</b>														
						-		20.160,00			CAP-50/70	63,23 t/m <sup>3</sup>	t	
<b>CBUQ FAIXA "B"</b>														
						-					CAP-50/70	56,60 t/m <sup>3</sup>	t	
						-								



Ministério do Desenvolvimento Regional – MDR  
Companhia de Desenvolvimento dos Vales do São Francisco e do Parnaíba

CONTRATAÇÃO DE SERVIÇOS DE PAVIMENTAÇÃO ASFÁLTICA COM CONCRETO BETUMINOSO USINADO A QUENTE (CBUQ) EM VIAS DE DIVERSOS MUNICÍPIOS INSERIDOS NA ÁREA DE ATUAÇÃO DA CODEVASF, NO ESTADO DO RIO GRANDE DO NORTE							
					BDI %: 23,39%		
					Encargos Sociais:	Horista 112,51%	Mensalista 70,80%
COMPOSIÇÕES DE CUSTO UNITARIO							
CPU-01	CODEVASF	74209/1	PLACA DE OBRA EM CHAPA DE ACO GALVANIZADO	und	COEF.	PREÇO UNITÁRIO (R\$)	TOTAL (R\$)
INS. SINAPI	SINAPI	5075	PREGO 18X30.	kg	0,110000		
INS. SINAPI	SINAPI	4491	PEÇA DE MADEIRA NATIVA / REGIONAL 7,5 X 7,5CM (3X3) NAO APARELHADA (P/FORMA)	m	4,000000		
INS. SINAPI	SINAPI	4417	PEÇA DE MADEIRA DE LEI *2,5 X 7,5* CM (1" X 3"), NÃO APARELHADA, (P/TELHADO)	m	1,000000		
INS. SINAPI	SINAPI	4813	PLACA DE OBRA (PARA CONSTRUCAO CIVIL) EM CHAPA GALVANIZADA *Nº 22*, DE *2,0 X 1,125* M	m²	4,000000		
INS. SINAPI	SINAPI	370	AREIA MÉDIA	m³	0,004900		
INS. SINAPI	SINAPI	1379	CIMENTO PORTLAND COMPOSTO CP II-32	kg	1,500000		
INS. SINAPI	SINAPI	4718	PEDRA BRITADA Nº 2	m³	0,009800		
COMP. SINAPI	SINAPI	87445	BETONEIRA CAPACIDADE NOMINAL 400 L, CAPACIDADE DE MISTURA 310 L, MOTOR A DIESEL POTÊNCIA 5,0 HP, SEM CARREGADOR MECANICO (LOCACAO)	h	0,006500		
COMP. SINAPI	SINAPI	88262	CARPINTEIRO DE FORMAS COM ENCARGOS COMPLEMENTARES	h	1,000000		
COMP. SINAPI	SINAPI	88316	SERVENTE COM ENCARGOS COMPLEMENTARES	h	2,060000		
						<b>Sub total:</b>	
						<b>BDI</b>	<b>23,39%</b>
						<b>Total Serviços:</b>	
					<b>CPU-01</b>	<b>PREÇO UNITÁRIO TOTAL:</b>	
CPU-02	CODEVASF	Propria	MOBILIZAÇÃO E DESMOBILIZAÇÃO	m2	COEF.	PREÇO UNITÁRIO (R\$)	TOTAL (R\$)
COMP. SINAPI	SINAPI	73340	CAMINHAO TOCO, PBT 14.300 KG, CARGA ÚTIL MAX. 9.710 KG, DIST. ENTRE EIXOS 3,56 M, POTÊNCIA 185 CV, INCLUSIVE CARROCERIA FIXA ABERTA DE MADEIRA P/ TR ANSPORTE GERAL DE CARGA SECA, DIMEN. APROX. 2,50 X 6,50 X 0,50 M - MATERIA IS NA OPERAÇÃO. AF 06/2014	H	2,000000		
COMP. SINAPI	SINAPI	67826	CAMINHAO BASCULANTE 6 M3 TOCO, PESO BRUTO TOTAL 16.000 KG, CARGA ÚTIL MÁXI CHP MA 11.130 KG, DISTÂNCIA ENTRE EIXOS 5,36 M, POTÊNCIA 185 CV, INCLUSIVE CAÇAMBA METÁLICA - CHP DIURNO. AF 06/2014	CHP	2,000000		
COMP. SINAPI	SINAPI	6259	CAMINHAO PIPA 6.000 L, PESO BRUTO TOTAL 13.000 KG, DISTÂNCIA ENTRE EIXOS 4 CHP ,80 M, POTÊNCIA 189 CV INCLUSIVE TANQUE DE AÇO PARA TRANSPORTE DE ÁGUA, CAPACIDADE 6 M3 - CHP DIURNO. AF 06/2014	CHP	2,000000		
COMP. SICRO	SICRO	5914640	TRANSPORTE COM CAVALO MECÂNICO COM SEMIRREBOQUE COM CAPACIDADE DE 30 T - RODOVIA PAVIMENTADA	T x km	678,700000		
INSUMO	ORSE	5896	VEÍCULO TIPO SEDAN OU PICK-UP CAPACIDADE 0,6 TON	h	3,000000		
						<b>Sub total:</b>	
						<b>BDI</b>	<b>23,39%</b>
						<b>Total Serviços:</b>	
					<b>CPU-02</b>	<b>PREÇO POR M²:</b>	
CPU-03	CODEVASF		ADMINISTRAÇÃO LOCAL	m2	COEF.	PREÇO UNITÁRIO (R\$)	TOTAL (R\$)
COMP. SINAPI	SINAPI	90777	ENGENHEIRO CIVIL DE OBRA JUNIOR COM ENCARGOS COMPLEMENTARES	H	20,000000		
COMP. SINAPI	SINAPI	90780	MESTRE DE OBRAS COM ENCARGOS COMPLEMENTARES	H	40,000000		
COMP. SINAPI	SINAPI	90772	AUXILIAR DE ESCRITORIO COM ENCARGOS COMPLEMENTARES	H	40,000000		
COMP. SINAPI	SINAPI	100309	TÉCNICO EM SEGURANÇA DO TRABALHO COM ENCARGOS COMPLEMENTARES	H	40,000000		
INS. SINAPI	SINAPI	14250	ENERGIA	KW/H	100,000000		
INS. SINAPI	SINAPI	44480	ÁGUA TARIFA "A" ENTRE 0 E 20M3 FORNECIMENTO D'AGUA	M3	1,000000		
INSUMO	ORSE	4415	VEÍCULO LEVE - VOLKSWAGEN:GOL 1000 - AUTOMÓVEL ATÉ 100 HP	h	40,000000		
						<b>ADM. LOCAL :</b>	
						<b>23,39%</b>	
					<b>CPU-03</b>	<b>PREÇO POR M²:</b>	<b>R\$ 0,46</b>

CPU-04	CODEVASF		CANTEIRO DE OBRAS E ALMOXARIFADO	und	COEF.	PREÇO UNITÁRIO (R\$)	TOTAL (R\$)
INS. SINAPI	SINAPI	10775	LOCACAO DE CONTAINER 2,30 X 6,00 M, ALT. 2,50 M, COM 1 SANITARIO, PARA ESCRITORIO, COMPLETO, SEM DIVISORIAS INTERNAS (NAO INCLUI MOBILIZACAO/DESMOBILIZACAO)	mês	0,200000		
INS. SINAPI	SINAPI	10776	LOCACAO DE CONTAINER 2,30 X 6,00 M, ALT. 2,50 M, PARA ESCRITORIO, SEM DIVISORIAS INTERNAS E SEM SANITARIO (NAO INCLUI MOBILIZACAO/DESMOBILIZACAO)	mês	0,200000		
<b>Sub total:</b>							
<b>BDI</b>							<b>23,39%</b>
<b>Total Serviços:</b>							
<b>CPU-04</b>						<b>PREÇO UNITÁRIO TOTAL:</b>	
CPU-11	CODEVASF		LIMPEZA GERAL	UNID	COEF.	PREÇO UNITÁRIO (R\$)	TOTAL (R\$)
COMP. SINAPI	SINAPI	88316	SERVENTE COM ENCARGOS COMPLEMENTARES	H	0,050000		
<b>Sub total:</b>							
<b>BDI</b>							<b>23,39%</b>
<b>Total Serviços:</b>							
<b>CPU-11</b>						<b>PREÇO UNITÁRIO TOTAL:</b>	
CPU-12	CODEVASF		Correção de vazamentos no ramal na rua sem pavimento com fornecimento do material hidráulico	M	COEF.	PREÇO UNITÁRIO (R\$)	TOTAL (R\$)
COMP. SINAPI	SINAPI	88316	SERVENTE COM ENCARGOS COMPLEMENTARES	H	0,200000		
COMP. SINAPI	SINAPI	88267	ENCANADOR OU BOMBEIRO HIDRÁULICO COM ENCARGOS COMPLEMENTARES	H	0,100000		
INS. SINAPI	SINAPI	9867	TUBO PVC, SOLDAVEL, DN 20 MM, AGUA FRIA (NBR-5648)	m	1,000000		
INSUMO	ORSE	10585	Arco de serra	un	0,100000		
INS. SINAPI	SINAPI	3859	LUVA SOLDAVEL COM ROSCA, PVC, 20 MM X 1/2", PARA AGUA FRIA PREDIAL	un	2,000000		
<b>Sub total:</b>							
<b>BDI</b>							<b>23,39%</b>
<b>Total Serviços:</b>							
<b>CPU-12</b>						<b>PREÇO UNITÁRIO TOTAL:</b>	
CPU-13	CODEVASF		AQUISIÇÃO DE CIMENTO ASFALTICO CAP 50/70	t	COEF.	PREÇO UNITÁRIO (R\$)	TOTAL (R\$)
			CIMENTO ASFALTICO 50/70	t	1,000000		
<b>Sub total:</b>							
<b>BDI</b>							<b>15,00%</b>
<b>Total Serviços:</b>							
<b>CPU-13</b>						<b>PREÇO UNITÁRIO TOTAL:</b>	
CPU-14	CODEVASF		AQUISIÇÃO DE CM-30	t	COEF.	PREÇO UNITÁRIO (R\$)	TOTAL (R\$)
			CM-30	t	1,000000		
<b>Sub total:</b>							
<b>BDI</b>							<b>15,00%</b>
<b>Total Serviços:</b>							
<b>CPU-14</b>						<b>PREÇO UNITÁRIO TOTAL:</b>	
CPU-15	CODEVASF		AQUISIÇÃO DE EMULSÃO ASFÁLTICA RR-1C	t	COEF.	PREÇO UNITÁRIO (R\$)	TOTAL (R\$)
			EMULSÃO ASFÁLTICA RR-1C	t	1,000000		
<b>Sub total:</b>							
<b>BDI</b>							<b>15,00%</b>
<b>Total Serviços:</b>							
<b>CPU-15</b>						<b>PREÇO UNITÁRIO TOTAL:</b>	

CPU-16	CODEVASF		SERVIÇOS TOPOGRÁFICOS PARA PAVIMENTAÇÃO, INCLUSIVE NOTAS DE SERVIÇOS, ACOMPANHAMENTO E GREIDE	M²	COEF.	PREÇO UNITÁRIO (R\$)	TOTAL (R\$)
Insumo	SINAPI	20206	SARRAFO APARELHADO *2 X 10* CM, EM MACARANDUBA, ANGELIM OU EQUIVALENTE DA REGIAO	m	0,002886		
Composição	SINAPI	88253	AUXILIAR DE TOPÓGRAFO COM ENCARGOS COMPLEMENTARES	h	0,002500		
Composição	SINAPI	88288	NIVELADOR COM ENCARGOS COMPLEMENTARES	h	0,002500		
Composição	SINAPI	88316	SERVENTE COM ENCARGOS COMPLEMENTARES	h	0,007500		
Composição	SINAPI	88597	DESENHISTA DETALHISTA COM ENCARGOS COMPLEMENTARES	h	0,002000		
Composição	SINAPI	92145	CAMINHONETE CABINE SIMPLES COM MOTOR 1.6 FLEX, CÂMBIO MANUAL, POTÊNCIA 101/104 CV, 2 PORTAS - CHP DIURNO. AF_11/2015	chp	0,001000		
						<b>Sub total:</b>	
						<b>BDI</b>	<b>23,39%</b>
						<b>Total Serviços:</b>	
						<b>PREÇO UNITÁRIO TOTAL:</b>	
<b>CPU-16</b>							
CPU-17	CODEVASF		TRANSPORTE DE CIMENTO ASFALTICO CAP 50/70	t	COEF.	PREÇO UNITÁRIO (R\$)	TOTAL (R\$)
			TRANSPORTE DE CIMENTO ASFALTICO 50/70	t	1,000000		
						<b>Sub total:</b>	
						<b>BDI</b>	<b>15,00%</b>
						<b>Total Serviços:</b>	
						<b>PREÇO UNITÁRIO TOTAL:</b>	
<b>CPU-17</b>							
CPU-18	CODEVASF		TRANSPORTE DE CM-30	t	COEF.	PREÇO UNITÁRIO (R\$)	TOTAL (R\$)
			TRANSPORTE DE CM-30	t	1,000000		
						<b>Sub total:</b>	
						<b>BDI</b>	<b>15,00%</b>
						<b>Total Serviços:</b>	
						<b>PREÇO UNITÁRIO TOTAL:</b>	
<b>CPU-18</b>							
CPU-19	CODEVASF		TRANSPORTE DE EMULSÃO ASFÁLTICA RR-1C	t	COEF.	PREÇO UNITÁRIO (R\$)	TOTAL (R\$)
			TRANSPORTE DE EMULSÃO ASFÁLTICA RR-1C	t	1,000000		
						<b>Sub total:</b>	
						<b>BDI</b>	<b>15,00%</b>
						<b>Total Serviços:</b>	
						<b>PREÇO UNITÁRIO TOTAL:</b>	
<b>CPU-19</b>							
CPU-20	CODEVASF		CONTROLE TECNOLÓGICO - PROJETO	mês	COEF.	PREÇO UNITÁRIO (R\$)	TOTAL (R\$)
Insumo	SICRO	P9858	Laboratorista	mês	0,000011		
Composição	SICRO	P9833	Auxiliar de Laboratório	mês	0,000011		
Composição	SICRO	*B8957	Laboratório de Solos	mês	0,000011		
						<b>Sub total por mês:</b>	
						<b>BDI</b>	<b>23,39%</b>
						<b>PREÇO UNITÁRIO TOTAL:</b>	
<b>CPU-20</b>							
CPU-21	CODEVASF		CONTROLE TECNOLÓGICO - OBRA	M²	COEF.	PREÇO UNITÁRIO (R\$)	TOTAL (R\$)
Insumo	SICRO	P9858	Laboratorista	mês	0,000025		
Composição	SICRO	P9833	Auxiliar de Laboratório	mês	0,000025		
Composição	SICRO	*B8957	Laboratório de Solos	mês	0,000025		
Composição	SICRO	*B8955	Laboratório de Asfalto	mês	0,000025		
						<b>Sub total por mês:</b>	
						<b>BDI</b>	<b>23,39%</b>
						<b>PREÇO UNITÁRIO TOTAL:</b>	
<b>CPU-21</b>							

**COMPOSIÇÃO PREÇO PROJETO EXECUTIVO (POR KM)**

DISCRIMINAÇÃO				Pr. Unit.	Pr. Total
<b>A- EQUIPE TECNICA</b>					
<b>A. 1 - Pessoal de Nível Superior</b>		<b>Unidade</b>	<b>Quantitativo</b>	<b>Código SINAPI</b>	
Engenheiro		h	20	34780	
Topógrafo		h	10	7592	
<b>A.2 - Pessoal de Nível Técnico e Aux.</b>					
Auxiliar de topógrafo		h	10	244	
Cadista/calculista		h	20	2359	
<b>B - ENCARGOS SOCIAIS</b>					
Taxas 112,51%	JÁ INCLUSAS EM "A"				
<b>C - DESPESAS GERAIS</b>					
C.1 - MATERIAIS DE CONSUMO	Estimativa % como referência de equipe técnica com encargos sociais		3,00%		
C.2 - VEÍCULOS		H	8	92144	
C.3 - COMBUSTÍVEL		L	2	4221	
C.3 - EQUIPAMENTOS, INSTALAÇÕES E MOBILIÁRIO		H	16	7247	
<b>D - ENSAIOS</b>					
D.1 - ENSAIOS		M <sup>2</sup>	7000	Composição Ensaio (CPU-20)	
<b>I - SOMA (A+B+C+D)</b>					
II - CUSTOS ADMINISTRATIVOS			23,39%		
<b>II - SOMA</b>					
VI - RELATÓRIOS	Estimativa % como referência soma II		2,50%		
V - DESPESAS DIRETAS (3,74%)	Percentual VI		3,74%		
VI - REMUNERAÇÃO DA EMPRESA					
Taxas 4,75%			4,75%		
VII - CONTIGÊNCIAS			5,77%		
<b>VIII - SOMA</b>					
IX - CUSTOS ADMINISTRATIVOS			23,39%		
<b>III - SOMA</b>					
<b>X - TOTAL</b>					

Por m<sup>2</sup>:



Ministério do Desenvolvimento Regional – MDR  
Companhia de Desenvolvimento dos Vales do São Francisco e do Parnaíba

**CONTRATAÇÃO DE SERVIÇOS DE PAVIMENTAÇÃO ASFÁLTICA COM CONCRETO BETUMINOSO USINADO A QUENTE (CBUQ) EM VIAS DE DIVERSOS MUNICÍPIOS INSERIDOS NA ÁREA DE ATUAÇÃO DA CODEVASF, NO ESTADO DO RIO GRANDE DO NORTE**

**MEMÓRIA DE CÁLCULO DOS MOMENTOS DE TRANSPORTE PARA MOBILIZAÇÃO E DESMOBILIZAÇÃO**

**Deslocamento:**

	Distancia méd. (Km)	Qtde.	Total (Km)
Mobilização (entre os trechos de serviço):	1	1	1,00
Desmobilização (entre os trechos de serviço):	1	1	1,00
Mobilização inter-municipal (entre as localidades):	10	1	10,00
Desmobilização inter-municipal (entre as localidades):	10	1	10,00
	<b>Mobilização - Total (km)</b>		<b>11,00</b>
	<b>Desmobilização - Total (km)</b>		<b>11,00</b>

**Peso das máquinas:**

Pá carregadeira	ton
Motoniveladora	ton
Trator de pneus	ton
Rolo Compactador	ton
Grade de disco	ton
Usina misturadora	ton
<b>Total</b>	<b>ton</b>

**Portanto:**

<b>Mobilização - Total (km)</b>	t x km
<b>Desmobilização - Total (km)</b>	t x km



Ministério do Desenvolvimento Regional – MDR  
Companhia de Desenvolvimento dos Vales do São Francisco e do

OBRA:  
LOCAL:  
DATA BASE:

**DETALHAMENTO DO BDI - SEM DESONERAÇÃO**  
**CONTRATAÇÃO DE SERVIÇOS DE PAVIMENTAÇÃO ASFALTICA COM CONCRETO BETUMINOSO USINADO A QUENTE (CBUQ) EM VIAS DE DIVERSOS MUNICÍPIOS INSERIDOS NA ÁREA DE ATUAÇÃO DA CODEVASF, NO ESTADO DO RIO GRANDE DO NORTE**

DESCRIÇÃO DOS SERVIÇOS	PREÇO DE VENDA (%)	CUSTO DIRETO (%)
ADMINISTRAÇÃO CENTRAL		
DESPESA FINANCEIRAS		
SEGUROS E GARANTIAS CONTRATUAIS		
RISCOS		
LUCRO OPERACIONAL		
PIS		
COFINS		
ISSQN		
Contribuição Previdenciária		

**BDI**

Observação: O percentual de ISSQN aqui utilizado consiste apenas em um referencial médio.  
O valor real do ISSQN a ser adotado deve ser aquele proveniente das alíquotas dos municípios situados na área de influência das obras.

**Tabela 51 - Classificação das obras de construção e restauração rodoviária**

Natureza das Obras	Porte da Obra		
	Pequeno Porte	Médio Porte	Grande Porte
Construção rodoviária	Até 15 km de pista simples por ano	De 15 a 30 km de pista simples por ano	Acima de 30 km de pista simples por ano
Restauração rodoviária	Até 20 km de pista simples por ano	De 20 a 40 km de pista simples por ano	Acima de 40 km de pista simples por ano

**Tabela 1 - Valores de referência para as taxas de Benefícios e Despesas Indiretas**

Descrição das Parcelas		Construção e Restauração Rodoviária					
		Pequeno Porte		Médio Porte		Grande Porte	
Despesas Indiretas		% sobre PV	% sobre CD	% sobre PV	% sobre CD	% sobre PV	% sobre CD
Administração Central	Variável - f (CD)	4,74	6,00	4,80	6,00	4,86	6,00
Despesas Financeiras	1,08% sobre (PV - Lucro)	0,99	1,26	1,01	1,26	1,02	1,26
Seguros e Garantias Contratuais	0,25% do PV	0,25	0,32	0,25	0,31	0,25	0,31
Riscos	0,50% do PV	0,50	0,63	0,50	0,63	0,50	0,62
<b>Subtotal 1</b>		<b>6,48</b>	<b>8,21</b>	<b>6,56</b>	<b>8,20</b>	<b>6,63</b>	<b>8,18</b>
Benefícios		% sobre PV	% sobre CD	% sobre PV	% sobre CD	% sobre PV	% sobre CD
Lucro	Variável - f (CD)	7,90	10,00	6,80	8,50	5,67	7,00
<b>Subtotal 2</b>		<b>7,90</b>	<b>10,00</b>	<b>6,80</b>	<b>8,50</b>	<b>5,67</b>	<b>7,00</b>
Tributos		% sobre PV	% sobre CD	% sobre PV	% sobre CD	% sobre PV	% sobre CD
PIS	0,65% do PV	0,65	0,82	0,65	0,81	0,65	0,80
COFINS	3,00% do PV	3,00	3,80	3,00	3,75	3,00	3,70
ISSQN	3,00% do PV	3,00	3,80	3,00	3,75	3,00	3,70
<b>Subtotal 3</b>		<b>6,65</b>	<b>8,42</b>	<b>6,65</b>	<b>8,31</b>	<b>6,65</b>	<b>8,21</b>
<b>Total - BDI (%)</b>		<b>21,03</b>	<b>26,63</b>	<b>20,01</b>	<b>25,01</b>	<b>18,95</b>	<b>23,39</b>

DETALHAMENTO DO BDI DIFERENCIADO - SEM DESONERAÇÃO  
CONTRATAÇÃO DE SERVIÇOS DE PAVIMENTAÇÃO ASFALTICA COM CONCRETO BETUMINOSO USINADO A QUENTE (CBUQ) EM  
VIAS DE DIVERSOS MUNICÍPIOS INSERIDOS NA ÁREA DE ATUAÇÃO DA CODEVASF, NO ESTADO DO RIO GRANDE DO NORTE

---

<b>DESCRIÇÃO DOS SERVIÇOS</b>	<b>PREÇO DE VENDA (%)</b>	<b>CUSTO DIRETO (%)</b>
ADMINISTRAÇÃO CENTRAL		
DESPESA FINANCEIRAS		
SEGUROS E GARANTIAS CONTRATUAIS		
RISCOS		
LUCRO OPERACIONAL		
PIS		
COFINS		
ISSQN		
Contribuição Previdenciaria		

---

Fonte da composição, valores de referência e fórmula do BDI: Instrução Normativa N° 62/DNIT SEDE



Ministério do Desenvolvimento Regional – MDR  
Companhia de Desenvolvimento dos Vales do São Francisco e do Parnaíba

NOME DA CONCORRENTE:			
EDITAL:			
FOLHA:			
CONTRATAÇÃO DE SERVIÇOS DE PAVIMENTAÇÃO ASFÁLTICA COM CONCRETO BETUMINOSO USINADO A QUENTE (CBUQ) EM VIAS DE DIVERSOS MUNICÍPIOS INSERIDOS NA ÁREA DE ATUAÇÃO DA CODEVASF, NO ESTADO DO RIO GRANDE DO NORTE			
<b>DETALHAMENTO DOS ENCARGOS SOCIAIS (%)</b>			
VIGÊNCIA A PARTIR DE 11/2021		<b>SEM DESONERAÇÃO</b>	
		<b>HORISTA</b>	<b>MENSALISTA</b>
<b>GRUPO A</b>			
A1	INSS		
A2	SESI		
A3	SENAI		
A4	INCRA		
A5	SEBRAE		
A6	Salário Educação		
A7	Seguro Contra Acidentes de Trabalho		
A8	FGTS		
A9	SECONCI		
<b>A</b>	<b>Total</b>		
<b>GRUPO B</b>			
B1	Repouso Semanal Remunerado		
B2	Feridos		
B3	Auxílio-enfermidade		
B4	13º salário		
B5	Licença-paternidade		
B6	Faltas Justificadas		
B7	Dias de chuva		
B8	Auxílio Acidente de Trabalho		
B9	Férias Gozadas		
B10	Salário Maternidade		
<b>B</b>	<b>Total</b>		
<b>GRUPO C</b>			
C1	Aviso Prévio Indenizado		
C2	Aviso Prévio Trabalhado		
C3	Férias Indenizadas		
C4	Depósito Rescisão Sem Justa Causa		
C5	Indenização Adicional		
<b>C</b>	<b>Total</b>		
<b>GRUPO D</b>			
D1	Reincidência de A sobre B		
D2	Reincidência de Grupo A sobre Aviso Prévio Trabalhado e Reincidência do FGTS sobre Aviso Prévio Indenizado		
<b>D</b>	<b>Total</b>		
<b>TOTAL (%)</b>			

MEMÓRIA DE CÁLCULO

REAJUSTE		TIPOLOGIA DO MATERIAL				CIMENTOS ASFÁLTICOS CAP-50-70		IMPOSTOS		COSTOS		LEGENDA										
			ÍNDICE DE PAVIMENTAÇÃO DNIT	jul/14	ÍNDICE INICIAL	270.237	COFINS	0,65%														
			Data ANP	set/22	ÍNDICE FINAL	529.532	PIS	3,00%														
		CAP50/70		jun/22			ICMS	18%	0,82													
DATA-BASE	PRODUTOS	LOCALIDADES					CUSTO ANP (R\$/Kg)		CUSTO ANP	IMPOSTOS DO PRODUTO	CUSTO DO PRODUTO COM IMPOSTOS	DMT's	CUSTO DO TRANSPORTE RODOVIA PAVIMENTADA	ICMS	ATUALIZAÇÃO DO CUSTO DE TRANSPORTE	CUSTO DO TRANSPORTE RODOVIA PAVIMENTADA COM IMPOSTOS E ATUALIZAÇÃO MONETÁRIA	PEDÁGIO		TOTAL TRANSPORTE	AQUISIÇÃO DO PRODUTO	TOTAL GERAL (TRANSP + AQUISIÇÃO)	
set/22		REFINARIAS	ENDEREÇO	ESTADO	CIDADE	DESTINO	ESTADO	REGIÃO	R\$/t	R\$/t	R\$/t	KM	R\$/t	R\$/t	R\$/t	R\$/t	CUSTO	R\$/t	R\$/t	R\$/t	R\$/t	
1	CIMENTOS ASFÁLTICOS CAP-50-70	Refinaria Abreu e Lima	Rodovia PE 60, Km 10 - Ipojuca - PE CEP:55590-000	Pernambuco	IPOJUCA - PE	Natal-RN																
2		Refinaria Potiguar Clara Camarão	Rodovia RN 221, KM 25 - Guamaré - RN CEP:59598-000	Rio Grande do Norte	GUAMARÉ - RN	Natal-RN																
3		Refinaria Landulpho Alves (RLAM)	Rodovia BA 523, KM 4 - Mataripe São Francisco do Conde - BA CEP:43900-000	Bahia	SÃO FRANCISCO DO CONDE - BA	Natal-RN																
4		Refinaria Lubrificantes e Derivados do Nordeste (Lubnor)	Av. Leite Barbosa, s/nº - Mucuripe Fortaleza - Ceará CEP:60180-420	Ceará	FORTALEZA - CE	Natal-RN																
5		Refinaria Capuava (Recap)	Av. Alberto Soares Sampaio, 2122-A Capuava - Mauá - SP	São Paulo	MAUÁ - SP	Natal-RN																
6		Refinaria Duque de Caxias (Reduc)	Rodovia Washington Luiz, km 113,7 Campos Eliseos - Duque de Caxias - RJ CEP:25213-005	Rio de Janeiro	DUQUE DE CAXIAS - RJ	Natal-RN																
7		Refinaria Alberto Pasqualini (Refap)	Avenida Getúlio Vargas, 11001 - Bairro Brigadeira Canoas - RS - Brasil CEP:92420-221	Rio grande do sul	CANOAS - RS	Natal-RN																
8		Unidade de Industrialização do Xisto (SIX)	Rodovia do Xisto, BR 476, km 153 São Mateus do Sul - PR CEP 83900-000	Paraná	SÃO MATEUS DO SUL - PR	Natal-RN																
9		Refinaria Gabriel Passos (Regap)	Av. Refinaria Gabriel Passos, 690 Distrito Industrial Paulo Camilo Sul Betim - MG CEP:32669-205	Minas Gerais	BETIM - MG	Natal-RN																
10		Refinaria Presidente Getúlio Vargas (Repar)	Rodovia do Xisto, BR 476, km 16 Araucária - PR CEP:83707-440	Paraná	ARAUCÁRIA - PR	Natal-RN																
11		Refinaria Presidente Bernardes (RPBC)	Av. 9 de abril, 777 - Jardim das Indústrias Cubatão - SP CEP:11505-000	São Paulo	CUBATÃO - SP	Natal-RN																
12		Refinaria de Paulínia (Replan)	Rodovia SP 332 - Km. 130 Bonfim - Paulínia - SP CEP:13140-000	São Paulo	PAULÍNIA - SP	Natal-RN																
13		Refinaria Henrique Lage (Revap)	Rodovia Presidente Dutra, KM 143, S/N Bairro Jardim Diamante - São José dos Campos - SP CEP:12223-900	São Paulo	SÃO JOSÉ DOS CAMPOS - SP	Natal-RN																

MEMÓRIA DE CÁLCULO

REAJUSTE	TIPOLOGIA DO MATERIAL				EMULSÕES ASFÁLTICAS RR-1C		IMPOSTOS	COFINS	0,65%	LEGENDA
	ÍNDICE DE PAVIMENTAÇÃO DNIT				ÍNDICE INICIAL	270,237		PIS	3,00%	
	Data ANP				ÍNDICE FINAL	529,532		ICMS	18%	

0,82

ENTRADA DE DADOS
------------------

DATA-BASE	PRODUTOS	LOCALIDADES					CUSTO ANP (R\$/Kg)		CUSTO ANP	IMPOSTOS DO PRODUTO	CUSTO DO PRODUTO COM IMPOSTOS	DMT's	CUSTO DO TRANSPORTE RODOVIA PAVIMENTADA	ICMS	ATUALIZAÇÃO DO CUSTO DE TRANSPORTE	CUSTO DO TRANSPORTE RODOVIA PAVIMENTADA COM IMPOSTOS E ATUALIZAÇÃO MONETÁRIA	PEDÁGIO		TOTAL TRANSPORTE	AQUISIÇÃO DO PRODUTO	TOTAL GERAL (TRANSP + AQUISIÇÃO)		
		REFINARIAS	ENDEREÇO	ESTADO	CIDADE	DESTINO	ESTADO	REGIÃO									R\$/t	R\$/t				R\$/t	R\$/t
set/22																							
1	<b>EMULSÕES ASFÁLTICAS RR-1C</b>	CENTRO OESTE ASFALTOS LTDA.	SETOR DE INFLAMÁVEIS, S/N TRECHO 02 - LOTE 1.100 - GUARÁ - CEP:71225-000	Distrito Federal	BRASÍLIA - DF	Natal-RN																	
2		STRATURA ASFALTOS S/A	AVENIDA PRESIDENTE WILSON, 08 - JUNDIAÍ - CEP:75115-100	Goiás	ANÁPOLIS - GO	Natal-RN																	
3		DISTRIBUIDORA BRASILEIRA DE ASFALTO SA - DISBRAL	VIA PRIMARIA 8, S/N QD-18, MODS. 24/47 - DAIAG - CEP:74980-970	Goiás	APARECIDA DE GOIANIA - GO	Natal-RN																	
4		INDÚSTRIA NACIONAL DE ASFALTOS LTDA.	VIA PRIMEIRA E SEGUNDA 3, S/N.º LOTES 01 A 10 - DISTRITO AGROINDUSTRIAL - CEP:75370-000	Goiás	GOIANIRA - GO	Natal-RN																	
5		STRATURA ASFALTOS S/A	RUA VICTOR RODRIGUES RESENDE, 333 - DISTRITO IND. DE UBERLÂNDIA - CEP:38405-440	Minas Gerais	UBERLANDIA - MG	Natal-RN																	
6		BETUNEL INDÚSTRIA E COMÉRCIO LTDA.	RUA VICTOR RODRIGUES DE REZENDE, 185 - DISTRITO INDUSTRIAL - CEP:38402-334	Minas Gerais	UBERLANDIA - MG	Natal-RN																	
7		ARAPETRO DISTRIBUIDORA DE PETRÓLEO LTDA.	RUA 04, S/N.º LOTES 17 A 20 - DISTRITO INDUSTRIAL 1/8 - CEP:78600-000	Mato grosso	BARRA DO GARCAS - MT	Natal-RN																	
8		DISTRIBUIDORA BRASILEIRA DE ASFALTO SA - DISBRAL	SÃO JUDAS TADEU, 288 - DISTRITO INDUSTRIAL - CEP:32450-000	Minas Gerais	SARZEDO - MG	Natal-RN																	
9		INDÚSTRIA NACIONAL DE ASFALTOS LTDA.	INDÚSTRIA NACIONAL DE ASFALTOS LTDA - CEP:77053-080	Tocantins	PALMAS - TO	Natal-RN																	
10		NTA - NOVAS TÉCNICAS DE ASFALTOS S/A	RUA SOFIA ATAURI FADIN, 150 SALA A - B. SANTA TEREZINHA - CEP:13140-000	São Paulo	PAULINIA - SP	Natal-RN																	
11		COMPANHIA BRASILEIRA DE ASFALTOS DA AMAZÔNIA - IMPORTAÇÃO	Avenida Doutor Olindo Dártora 2451, Galpão 02, Morro Grande - CEP:07726-555	São Paulo	CAIEIRAS - SP	Natal-RN																	
12		BETUNEL INDÚSTRIA E COMÉRCIO LTDA.	R 16, 82, Vila Nova Campo Grande - CEP:79.103-834	Mato Grosso do Sul	CAMPO GRANDE - MS	Natal-RN																	
13		CENTRO OESTE ASFALTOS LTDA.	RUA N, S/N.º LOTES 39/43 E LOTES 129/133 - DISTRITO INDUSTRIAL - CEP:78098-400	Mato Grosso	CUIABA - MT	Natal-RN																	
14		BETUNEL INDÚSTRIA E COMÉRCIO LTDA.	RUA N ESQUINA COM RUA X, S/N QD. IND. 7 L 01/08 - DIST. IND. - CEP:78015-285	Mato Grosso	CUIABA - MT	Natal-RN																	
15		EMAM - EMULSÕES E TRANSPORTES LTDA.	RODOVIA DOS IMIGRANTES, S/Nº KM 8,6 - CEP:60035-351	Mato Grosso	VARZEA GRANDE - MT	Natal-RN																	
16		VIAPOL LTDA.	VITO ARDITO, 6401 KM 118,5 - JARDIM CAMPO GRANDE - CEP:12282-535	São Paulo	CACAPAVA - SP	Natal-RN																	
17		STRATURA ASFALTOS S/A	RUA LUIS DE CAMÕES, 26 - CAMPOS ELISEOS - CEP:25225-030	Rio de Janeiro	DUQUE DE CAXIAS - RJ	Natal-RN																	
18		PROBITEC - PRODUTOS BETUMINOSOS E TECNOLOGIA DE APLICAÇÃO LTDA	AVENIDA CANAL DA PAVUNA, 620 - PAVUNA - CEP:21535-630	Rio de Janeiro	RIO DE JANEIRO RJ	Natal-RN																	
19		CASA DO ASFALTO DISTRIBUIDORA, INDÚSTRIA E COMÉRCIO DE ASFALTO LTDA.	BR 376, PARQUE INDUSTRIAL, S/N LOTE 6/77-A-3-1 - GL.PATR.MARIALVA - CEP:86990-000	Paraná	MARIALVA - PR	Natal-RN																	
20		PETROBRAS DISTRIBUIDORA S.A.	RUA MAQUINISTA ELEODORO JACINTO, 100 - OFICINAS - CEP:84045-170	Paraná	PONTA GROSSA - PR	Natal-RN																	

MEMÓRIA DE CÁLCULO

REAJUSTE	TIPOLOGIA DO MATERIAL				ASFALTOS DILUÍDOS CM-30		IMPOSTOS			LEGENDA												
	ÍNDICE DE PAVIMENTAÇÃO DNIT	ÍNDICE DE PAVIMENTAÇÃO DNIT	ÍNDICE INICIAL	ÍNDICE FINAL	ÍNDICE INICIAL	ÍNDICE FINAL	COFINS	PIS	ICMS	ENTRADA DE DADOS												
		ju/14	270,237	set/22	529,532		0,65%	3,00%	18%	0,82												
		Data ANP		jun/22																		
DATA-BASE	PRODUTOS	LOCALIDADES				CUSTO ANP (R\$/Kg)		CUSTO ANP	IMPOSTOS DO PRODUTO	CUSTO DO PRODUTO COM IMPOSTOS	DMT's	CUSTO DO TRANSPORTE RODOVIA PAVIMENTADA	ICMS	ATUALIZAÇÃO DO CUSTO DE TRANSPORTE	CUSTO DO TRANSPORTE RODOVIA PAVIMENTADA COM IMPOSTOS E ATUALIZAÇÃO MONETÁRIA	PEDÁGIO		TOTAL TRANSPORTE	AQUISIÇÃO DO PRODUTO	TOTAL GERAL (TRANSP + AQUISIÇÃO)		
set/22		REFINARIAS	ENDEREÇO	ESTADO	CIDADE	DESTINO	ESTADO	REGIÃO	R\$/t	R\$/t	R\$/t	KM	R\$/t	R\$/t	R\$/t	CUSTO	R\$/t	R\$/t	R\$/t	R\$/t		
1	ASFALTOS DILUÍDOS CM-30	CENTRO OESTE ASFALTOS LTDA.	SETOR DE INFLAMÁVEIS, S/N TRECHO 02 - LOTE 1.100 - GUARÁ - CEP:71225-000	Distrito Federal	BRASÍLIA - DF	Natal-RN																
2		STRATURA ASFALTOS S/A	AVENIDA PRESIDENTE WILSON, 08 - JUNDIAÍ - CEP:75115-100	Goiás	ANÁPOLIS - GO	Natal-RN																
3		DISTRIBUIDORA BRASILEIRA DE ASFALTO SA - DISBRAL	VIA PRIMARIA 8, S/N QD-18, MODS. 24/47 - DAIAG - CEP:74980-970	Goiás	APARECIDA DE GOIANIA - GO	Natal-RN																
4		INDÚSTRIA NACIONAL DE ASFALTOS LTDA.	VIA PRIMEIRA E SEGUNDA 3, S/N.º LOTES 01 A 10 - DISTRITO AGROINDUSTRIAL - CEP:75370-000	Goiás	GOIANIRA - GO	Natal-RN																
5		STRATURA ASFALTOS S/A	RUA VICTOR RODRIGUES RESENDE, 333 - DISTRITO IND. DE UBERLÂNDIA - CEP:38405-440	Minas Gerais	UBERLANDIA - MG	Natal-RN																
6		BETUNEL INDÚSTRIA E COMÉRCIO LTDA.	RUA VICTOR RODRIGUES DE REZENDE, 185 - DISTRITO INDUSTRIAL - CEP:38402-334	Minas Gerais	UBERLANDIA - MG	Natal-RN																
7		ARAPETRO DISTRIBUIDORA DE PETRÓLEO LTDA.	RUA 04, S/N.º LOTES 17 A 20 - DISTRITO INDUSTRIAL 1/8 - CEP:78600-000	Mato grosso	BARRA DO GARCAS - MT	Natal-RN																
8		DISTRIBUIDORA BRASILEIRA DE ASFALTO SA - DISBRAL	SÃO JUDAS TADEU, 288 - DISTRITO INDUSTRIAL - CEP:32450-000	Minas Gerais	SARZEDO - MG	Natal-RN																
9		INDÚSTRIA NACIONAL DE ASFALTOS LTDA.	INDÚSTRIA NACIONAL DE ASFALTOS LTDA - CEP:77053-080	Tocantins	PALMAS - TO	Natal-RN																
10		NTA - NOVAS TÉCNICAS DE ASFALTOS S/A	RUA SÓFIA ATAURI FADIN, 150 SALA A - B. SANTA TEREZINHA - CEP:13140-000	São Paulo	PAULINIA - SP	Natal-RN																
11		COMPANHIA BRASILEIRA DE ASFALTOS DA AMAZÔNIA - IMPORTAÇÃO	Avenida Doutor Olindo Dártora 2451, Galpão 02, Morro Grande - CEP:07726-555	São Paulo	CAIEIRAS - SP	Natal-RN																
12		BETUNEL INDÚSTRIA E COMÉRCIO LTDA.	R 16, 82, Vila Nova Campo Grande - CEP:79.103-834	Mato Grosso do Sul	CAMPO GRANDE - MS	Natal-RN																
13		CENTRO OESTE ASFALTOS LTDA.	RUA N, S/N.º LOTES 39/43 E LOTES 129/133 - DISTRITO INDUSTRIAL - CEP:78098-400	Mato Grosso	CUIABA - MT	Natal-RN																
14		BETUNEL INDÚSTRIA E COMÉRCIO LTDA.	RUA N ESQUINA COM RUA X, S/N QD. IND. 7 L 01/08 - DIST. IND. - CEP:78015-285	Mato Grosso	CUIABA - MT	Natal-RN																
15		EMAM - EMULSÕES E TRANSPORTES LTDA.	RODOVIA DOS IMIGRANTES, S/Nº KM 8,6 - CEP:60035-351	Mato Grosso	VARZEA GRANDE - MT	Natal-RN																
16		VIAPOL LTDA.	VITO ARDITO, 6401 KM 118,5 - JARDIM CAMPO GRANDE - CEP:12282-535	São Paulo	CACAPAVA - SP	Natal-RN																
17		STRATURA ASFALTOS S/A	RUA LUIS DE CAMÕES, 26 - CAMPOS ELISEOS - CEP:25225-030	Rio de Janeiro	DUQUE DE CAXIAS - RJ	Natal-RN																
18		PROBITEC - PRODUTOS BETUMINOSOS E TECNOLOGIA DE APLICAÇÃO LTDA	AVENIDA CANAL DA PAVUNA, 620 - PAVUNA - CEP:21535-630	Rio de Janeiro	RIO DE JANEIRO RJ	Natal-RN																
19		CASA DO ASFALTO DISTRIBUIDORA, INDÚSTRIA E COMÉRCIO DE ASFALTO LTDA.	BR 376, PARQUE INDUSTRIAL, S/N LOTE 6/77-A-3-1 - GL.PATR.MARIALVA - CEP:86990-000	Paraná	MARIALVA - PR	Natal-RN																
20		PETROBRAS DISTRIBUIDORA S.A.	RUA MAQUINISTA ELEODORO JACINTO, 100 - OFICINAS - CEP:84045-170	Paraná	PONTA GROSSA - PR	Natal-RN																



Ministério do Desenvolvimento Regional – MDR

ÍNDICE DE PAVIMENTAÇÃO DNIT	TIPOLOGIA DO MATERIAL	LIGANTE BETUMINOSO
DATA INICIAL	jul/14	ÍNDICE INICIAL 270,237
DATA FINAL	out/21	ÍNDICE FINAL 529,532

IMPOSTOS	COFINS	0,65%
	PIS	3,00%
	ICMS	18%

LEGENDA
ENTRADA DE DADOS

DATA-BASE	PRODUTOS	LOCALIDADES		CUSTO ANP (R\$/Kg)		CUSTO ANP R\$/t	IMPOSTOS DO PRODUTO R\$/t	CUSTO DO PRODUTO COM IMPOSTOS R\$/t	DMT's KM	CUSTO DO TRANSPORTE RODOVIA PAVIMENTADA R\$/t	ICMS R\$/t	ATUALIZAÇÃO DO CUSTO DE TRANSPORTE R\$/t	CUSTO DO TRANSPORTE RODOVIA PAVIMENTADA COM IMPOSTOS E ATUALIZAÇÃO MONETÁRIA R\$/t	PEDÁGIO		TOTAL TRANSPORTE R\$/t	TOTAL PRODUTO R\$/t	TOTAL GERAL R\$/t
				ESTADO	REGIÃO									CUSTO POR EIXO	R\$/t			
out/21	CAP 50/70	ORIGEM REFINARIAS / DISTRIBUIDORAS	DESTINO															
1		GUAMARÉ - RN	Natal-RN															
2		IPOJUCA - PE	Natal-RN															
3		FORTALEZA - CE	Natal-RN															
4		SÃO FRANCISCO DO CONDE - BA	Natal-RN															
5		BETIM - MG	Natal-RN															
6	DUQUE DE CAXIAS - RJ	Natal-RN																
1	CM-30	BARRA DO GARCAS - MT	Natal-RN															
2		CUIABA - MT	Natal-RN															
3		CUIABA - MT	Natal-RN															
4		VARZEA GRANDE - MT	Natal-RN															
5		PALMAS - TO	Natal-RN															
6	CAMPO GRANDE - MS	Natal-RN																
1	RR1-C	SARZEDO - MG	Natal-RN															
2		UBERLANDIA - MG	Natal-RN															
3		UBERLANDIA - MG	Natal-RN															

SISTEMA DE CUSTOS REFERENCIAIS DE OBRAS - SICRO		RIO GRANDE DO NORTE							
Custo Unitário de Referência		abr/22				Quantitativo			
4011463 Concreto asfáltico - faixa C - areia e brita comerciais						20160,0000			
D - ATIVIDADES AUXILIARES		Quantidade	Unidade						
6416078	Usinagem de concreto asfáltico - faixa C - areia e brita comerciais	1,02000	t						
F - MOMENTO DE TRANSPORTE		Quantidade	Unidade	CÓDIGO TRANSPORTE			TIPO (P, RP ou LN)	DMT ESTIMADA (km)	QUANTITATIVO TOTAL DE TRANSPORTE (tkm)
				LN	RP	P			
6416078	Usinagem de concreto asfáltico - faixa C - areia e brita comerciais - Caminhão basculante 10 m³	1,02000	tkm	5914359	5914374	5914389	P	10	

Obs.

SISTEMA DE CUSTOS REFERENCIAIS DE OBRAS - SICRO		RIO GRANDE DO NORTE		Quantitativo					
Custo Unitário de Referência		abr/22		(Coeficiente na composição principal) x (quantidade da principal no orçamento)			t		
6416078 Usinagem de concreto asfáltico - faixa C - areia e brita comerciais				20563,2000					
F - MOMENTO DE TRANSPORTE		Quantidade	Unidade	DMT			TIPO (P, RP ou LN)	DMT ESTIMADA (km)	QUANTITATIVO TOTAL DE TRANSPORTE DE MATERIAL (tkm)
				LN	RP	P			
M0028	Areia média - Caminhão basculante 10 m³	0,48713	tkm	5914359	5914374	5914389	P	10	
M0005	Brita 0 - Caminhão basculante 10 m³	0,09368	tkm	5914359	5914374	5914389	P	10	
M0191	Brita 1 - Caminhão basculante 10 m³	0,09368	tkm	5914359	5914374	5914389	P	10	
M0344	Cal hidratada - a granel - Caminhão silo 30 m³	0,05620	tkm	5914364	5914365	5914366	P	10	
M1103	Pedrisco - Caminhão basculante 10 m³	0,20609	tkm	5914359	5914374	5914389	P	10	

PRINCIPAL: 4011463

EXECUÇÃO DE CAPA ASFÁLTICA EM CONCRETO BETUMINOSO USINADO A QUENTE (CBUQ), EM VIAS DE MUNICÍPIOS DIVERSOS INSERIDOS NA ÁREA DE ATUAÇÃO DA CODEVASF, NO ESTADO DO RIO GRANDE DO NORTE

ITEM	ORIGEM COMPOSIÇÃO	CÓDIGO COMPOSIÇÃO	DISCRIMINAÇÃO DOS SERVIÇOS	BDI % = 23,39%		BDI DIFERENCIADO%: 15,00%		R\$/m² = 91,34	
				Total de m² 266.000,00	Encargos Sociais:	Horista R\$ 114,27	Mensalista R\$ 70,53	PREÇO UNITÁRIO COM BDI	PREÇO TOTAL COM BDI
				UND	QTDE.	BDI	PREÇO UNITÁRIO		
<b>MOBILIZAÇÃO</b>									
1	Codevasf	CPU-02	Implantação da Obra	m²	266.000,00	23,39%			
2	Codevasf	CPU-03	Administração da Obra	m²	266.000,00	23,39%			
3	Codevasf	CPU-04	Canteiro de Obras e Almoxarifado	und	19,00	23,39%			
4	Codevasf	CPU-01	Placa de Obra em Chapa de Aço Galvanizado	und	19,00	23,39%			
<b>PAVIMENTAÇÃO</b>									
5	SICRO	4011463	Concreto asfáltico - faixa C - areia e brita comerciais	t	31.920,00	23,39%			
6	SICRO	4011351	Imprimação com asfalto diluído	m²	266.000,00	23,39%			
7	SICRO	4011353	Pintura de ligação	m²	266.000,00	23,39%			
<b>AQUISIÇÃO E TRANSPORTE DO MATERIAL BETUMINOSO</b>									
8	CODEVASF	CPU-13	AQUISIÇÃO DE CIMENTO ASFALTICO CAP 50/70	t	1.755,60	15,00%			
9	CODEVASF	CPU-17	TRANSPORTE CAP 50/70	t	1.755,60	15,00%			
10	CODEVASF	CPU-14	AQUISIÇÃO DE CM-30	t	319,20	15,00%			
11	CODEVASF	CPU-18	TRANSPORTE DE CM-30	t	319,20	15,00%			
12	CODEVASF	CPU-15	AQUISIÇÃO DE EMULSÃO ASFÁLTICA RR-1C	t	106,40	15,00%			
13	CODEVASF	CPU-19	TRANSPORTE RR-1C	t	106,40	15,00%			
<b>SINALIZAÇÃO</b>									
14	SICRO	5213440	Fornecimento e implantação de placa de regulamentação em aço D = 0,60 m - película retrorrefletiva tipo I + SI	und	19,00	23,39%			
15	SICRO	5213863	Suporte metálico galvanizado para placa de advertência ou regulamentação - lado ou diâmetro de 0,60 m - fornecimento e implantação	und	19,00	23,39%			
16	SICRO	5213400	Pintura de faixa com tinta acrílica - espessura de 0,4 mm	m²	53,20	23,39%			
<b>DRENAGEM</b>									
17	SICRO	4915777	Reassentamento manual de meio fio com material arrancado da pista	m	7.600,00	23,39%			
18	SICRO	4915708	Limpeza de sarjeta e meio-fio	m	76.000,00	23,39%			
19	SICRO	4915724	Caição mecanizada com fixador de cal	m²	9.120,00	23,39%			
<b>SERVIÇOS COMPLEMENTARES</b>									
20	Codevasf	CPU-12	Conserto de quebra no ramal na rua sem pavimento com fornecimento de material hidráulico	m	3.800,00	23,39%			
<b>PROJETO EXECUTIVO</b>									
21	Codevasf	Composição Própria	Projeto Executivo	m²	266.000,00	23,39%			
<b>CONTROLE TECNOLÓGICO - OBRA</b>									
22	Codevasf	CPU-21	Controle tecnológico - Obra	m²	266.000,00	23,39%			
<b>MOMENTO DE TRANSPORTE</b>									
23	SICRO	5914359	Transporte com caminhão basculante de 10 m³ - rodovia em leito natural	tkm	0,00	23,39%			
24	SICRO	5914374	Transporte com caminhão basculante de 10 m³ - rodovia em revestimento primário	tkm	0,00	23,39%			
25	SICRO	5914389	Transporte com caminhão basculante de 10 m³ - rodovia pavimentada	tkm	612.286,76	23,39%			
26	SICRO	5914449	Transporte com caminhão carroceria de 15 t - rodovia em leito natural	tkm	0,00	23,39%			
27	SICRO	5914464	Transporte com caminhão carroceria de 15 t - rodovia em revestimento primário	tkm	0,00	23,39%			
28	SICRO	5914479	Transporte com caminhão carroceria de 15 t - rodovia pavimentada	tkm	0,00	23,39%			
29	SICRO	5914364	Transporte de cimento ou cal hidratada a granel com caminhão silo de 30 m³ rodovia em leito natural	tkm	0,00	23,39%			
30	SICRO	5914365	Transporte de cimento ou cal hidratada a granel com caminhão silo de 30 m³ rodovia em revestimento primário	tkm	0,00	23,39%			
31	SICRO	5914366	Transporte de cimento ou cal hidratada a granel com caminhão silo de 30 m³ rodovia pavimentada	tkm	18.297,82	23,39%			
<b>VALOR TOTAL DO SRP</b>									

Obs.: Os valores estão apresentados com apenas 2 casas decimais, mas os valores da presente planilha foram calculados utilizando a precisão de 6 casa decimais.



Ministério do Desenvolvimento Regional – MDR  
Companhia de Desenvolvimento dos Vales do São Francisco e do Parnaíba

EXECUÇÃO DE CAPA ASFÁLTICA EM CONCRETO BETUMINOSO USINADO A QUENTE (CBUQ), EM VIAS DE MUNICÍPIOS DIVERSOS INSERIDOS NA ÁREA DE ATUAÇÃO DA CODEVASF, NO ESTADO DO RIO GRANDE DO NORTE

Cronograma Físico e Financeiro

Item	Descrição	Total Por Etapa	30 DIAS	60 DIAS	90 DIAS	120 DIAS	150 DIAS	180 DIAS	210 DIAS	240 DIAS	270 DIAS	300 DIAS	330 DIAS	360 DIAS
	MOBILIZAÇÃO													
	PAVIMENTAÇÃO													
	SINALIZAÇÃO													
	DRENAGEM													
	AQUISIÇÃO E TRANSPORTE DE MATERIAL													
	SERVIÇOS COMPLEMENTARES													
	PROJETO EXECUTIVO													
	CONTROLE TECNOLÓGICO - OBRA													
	MOMENTO DE TRANSPORTE													
Porcentagem														
Custo														
Porcentagem Acumulado														
Custo Acumulado														

Total Geral R\$

CONSUMO DO MATERIAL BETUMINOSO TOTAL														
TRECHO		QUANTIDADES									MAT. BETUMINOSO			
Início (km)	Fim (km)	Extensão (m)	Largura (m)	Espess. (m)	Área (m <sup>2</sup> )	Volume (m <sup>3</sup> )	Densidade (t/m <sup>3</sup> )	Massa (t)	Unid	Quant.	Tipo	Consumo Taxa de Aplicação	Unid.	Quant.
<b>IMPRIMAÇÃO</b>														
											EAI	1,3 l/m <sup>2</sup>	t	
					266.000,00	266.000,00					CM-30	1,2 l/m <sup>2</sup>	t	
<b>PINTURA DE LIGAÇÃO</b>														
					266.000,00	266.000,00					RR-1C	0,4 l/m <sup>2</sup>	t	
<b>CBUQ FAIXA "C"</b>														
						-		31.920,00			CAP-50/70	55 t/m <sup>3</sup>	t	
<b>CBUQ FAIXA "B"</b>														
						-					CAP-50/70	50 t/m <sup>3</sup>	t	
						-								



Ministério do Desenvolvimento Regional – MDR  
Companhia de Desenvolvimento dos Vales do São Francisco e do Parnaíba

**EXECUÇÃO DE CAPA ASFÁLTICA EM CONCRETO BETUMINOSO USINADO A QUENTE (CBUQ), EM VIAS DE MUNICÍPIOS DIVERSOS INSERIDOS NA ÁREA DE ATUAÇÃO DA CODEVASF, NO ESTADO DO RIO GRANDE DO NORTE**

				BDI %: 23,39%			
				Encargos Sociais:	Horista 114,27%	Mensalista 70,53%	
COMPOSIÇÕES DE CUSTO UNITARIO							
CPU-01	CODEVASF	74209/1	PLACA DE OBRA EM CHAPA DE ACO GALVANIZADO	und	COEF.	PREÇO UNITÁRIO (R\$)	TOTAL (R\$)
INS. SINAPI	SINAPI	5075	PREGO 18X30.	kg	0,1100000		
INS. SINAPI	SINAPI	4491	PECA DE MADEIRA NATIVA / REGIONAL 7,5 X 7,5CM (3X3) NAO APARELHADA (P/FORMA)	m	4,0000000		
INS. SINAPI	SINAPI	4417	PECA DE MADEIRA DE LEI *2,5 X 7,5* CM (1" X 3"), NÃO APARELHADA, (P/TELHADO)	m	1,0000000		
INS. SINAPI	SINAPI	4813	PLACA DE OBRA (PARA CONSTRUCAO CIVIL) EM CHAPA GALVANIZADA *Nº 22*, DE *2,0 X 1,125* M	m²	4,0000000		
INS. SINAPI	SINAPI	370	AREA MÉDIA	m³	0,0049000		
INS. SINAPI	SINAPI	1379	CIMENTO PORTLAND COMPOSTO CP II-32	kg	1,5000000		
INS. SINAPI	SINAPI	4718	PEDRA BRITADA Nº 2	m³	0,0098000		
COMP. SINAPI	SINAPI	87445	BETONEIRA CAPACIDADE NOMINAL 400 L, CAPACIDADE DE MISTURA 310 L, MOTOR A DIESEL POTÊNCIA 5,0 HP, SEM CARREGADOR MECANICO (LOCACAO)	h	0,0065000		
COMP. SINAPI	SINAPI	88262	CARPINTEIRO DE FORMAS COM ENCARGOS COMPLEMENTARES	h	1,0000000		
COMP. SINAPI	SINAPI	88316	SERVENTE COM ENCARGOS COMPLEMENTARES	h	2,0600000		
						<b>Sub total:</b>	
						<b>BDI</b>	
						<b>Total Serviços:</b>	
						<b>CPU-01 PREÇO UNITÁRIO TOTAL:</b>	
CPU-02	CODEVASF	Propria	MOBILIZAÇÃO E DESMOBILIZAÇÃO	m²	COEF.	PREÇO UNITÁRIO (R\$)	TOTAL (R\$)
COMP. SINAPI	SINAPI	73340	CAMINHAO TOCO, PBT 14.300 KG, CARGA ÚTIL MAX. 9.710 KG, DIST. ENTRE EIXOS 3,56 M, POTÊNCIA 185 CV, INCLUSIVE CARROCERIA FIXA ABERTA DE MADEIRA P/ TR ANSPORTE GERAL DE CARGA SECA, DIMEN. APROX. 2,50 X 6,50 X 0,50 M - MATERIA IS NA OPERAÇÃO. AF 06/2014	H	2,0000		
COMP. SINAPI	SINAPI	67826	CAMINHAO BASCULANTE 6 M3 TOCO, PESO BRUTO TOTAL 16.000 KG, CARGA ÚTIL MÁXI CHP MA 11.130 KG, DISTÂNCIA ENTRE EIXOS 5,36 M, POTÊNCIA 185 CV, INCLUSIVE CAÇAMBA METÁLICA - CHP DIURNO. AF 06/2014	CHP	2,0000		
COMP. SINAPI	SINAPI	6259	CAMINHAO PIPA 6.000 L, PESO BRUTO TOTAL 13.000 KG, DISTÂNCIA ENTRE EIXOS 4 CHP ,80 M, POTÊNCIA 189 CV INCLUSIVE TANQUE DE AÇO PARA TRANSPORTE DE ÁGUA, CAPACIDADE 6 M3 - CHP DIURNO. AF 06/2014	CHP	2,0000		
COMP. SICRO	SICRO	5914640	TRANSPORTE COM CAVALO MECÂNICO COM SEMIRREBOQUE COM CAPACIDADE DE 30 T - RODOVIA PAVIMENTADA	T x km	678,7000		
INSUMO	ORSE	5896	VEÍCULO TIPO SEDAN OU PICK-UP CAPACIDADE 0,6 TON	h	3,0000		
						<b>Sub total:</b>	
						<b>BDI</b>	
						<b>Total Serviços:</b>	
						<b>PREÇO UNITÁRIO TOTAL:</b>	
				CPU-02	PREÇO POR M²:		
CPU-03	CODEVASF		ADMINISTRAÇÃO LOCAL	m²	COEF.	PREÇO UNITÁRIO (R\$)	
COMP. SINAPI	SINAPI	90777	ENGENHEIRO CIVIL DE OBRA JUNIOR COM ENCARGOS COMPLEMENTARES	H	20,0000000		
COMP. SINAPI	SINAPI	90780	MESTRE DE OBRAS COM ENCARGOS COMPLEMENTARES	H	40,0000000		
COMP. SINAPI	SINAPI	90772	AUXILIAR DE ESCRITORIO COM ENCARGOS COMPLEMENTARES	H	40,0000000		
COMP. SINAPI	SINAPI	100309	TÉCNICO EM SEGURANÇA DO TRABALHO COM ENCARGOS COMPLEMENTARES	H	40,0000000		
INS. SINAPI	SINAPI	14250	ENERGIA	KW/H	100,0000000		
INS. SINAPI	SINAPI	44480	ÁGUA TARIFA "A" ENTRE 0 E 20M3 FORNECIMENTO D'AGUA	M3	1,0000000		
INSUMO	ORSE	4415	VEÍCULO LEVE - VOLKSWAGEN:GOL 1000 - AUTOMÓVEL ATÉ 100 HP	h	40,0000000		
						<b>ADM. LOCAL :</b>	
						<b>Total para 6 meses:</b>	
						<b>BDI 23,39%</b>	
						<b>PREÇO TOTAL:</b>	
				CPU-03	PREÇO POR M²:		

CPU-04	CODEVASF		CANTEIRO DE OBRAS E ALMOXARIFADO	UND	COEF.	PREÇO UNITÁRIO (R\$)	TOTAL (R\$)
INS. SINAPI	SINAPI	10775	LOCACAO DE CONTAINER 2,30 X 6,00 M, ALT. 2,50 M, COM 1 SANITARIO, PARA ESCRITORIO, COMPLETO, SEM DIVISORIAS INTERNAS (NAO INCLUI MOBILIZACAO/DESMOBILIZACAO)	mês	0,2000000		
INS. SINAPI	SINAPI	10776	LOCACAO DE CONTAINER 2,30 X 6,00 M, ALT. 2,50 M, PARA ESCRITORIO, SEM DIVISORIAS INTERNAS E SEM SANITARIO (NAO INCLUI MOBILIZACAO/DESMOBILIZACAO)	mês	0,2000000		
<b>Sub total:</b>							
<b>BDI</b>							<b>23,39%</b>
<b>Total Serviços:</b>							
<b>CPU-04</b>						<b>PREÇO UNITÁRIO TOTAL:</b>	
CPU-12	CODEVASF		Correção de vazamentos no ramal na rua sem pavimento com fornecimento do material hidráulico	M	COEF.	PREÇO UNITÁRIO (R\$)	TOTAL (R\$)
Composição Auxiliar	SINAPI	88316	SERVENTE COM ENCARGOS COMPLEMENTARES	H	0,2000000		
Composição Auxiliar	SINAPI	88267	ENCANADOR OU BOMBEIRO HIDRÁULICO COM ENCARGOS COMPLEMENTARES	H	0,1000000		
Insumo	SINAPI	9867	TUBO PVC, SOLDAVEL, DN 20 MM, AGUA FRIA (NBR-5648)	m	1,0000000		
Insumo	ORSE	10585	Arco de serra	un	0,1000000		
Insumo	SINAPI	3859	LUVA SOLDAVEL COM ROSCA, PVC, 20 MM X 1/2", PARA AGUA FRIA PREDIAL	un	2,0000000		
<b>Sub total:</b>							
<b>BDI</b>							<b>23,39%</b>
<b>Total Serviços:</b>							
<b>CPU-12</b>						<b>PREÇO UNITÁRIO TOTAL:</b>	
CPU-13	CODEVASF		AQUISIÇÃO DE CIMENTO ASFALTICO CAP 50/70	t	COEF.	PREÇO UNITÁRIO (R\$)	TOTAL (R\$)
			CIMENTO ASFALTICO 50/70	t	1,0000000		
<b>Sub total:</b>							
<b>BDI</b>							<b>15,00%</b>
<b>Total Serviços:</b>							
<b>CPU-13</b>						<b>PREÇO UNITÁRIO TOTAL:</b>	
CPU-14	CODEVASF		AQUISIÇÃO DE CM-30	t	COEF.	PREÇO UNITÁRIO (R\$)	TOTAL (R\$)
			CM-30	t	1,0000000		
<b>Sub total:</b>							
<b>BDI</b>							<b>15,00%</b>
<b>Total Serviços:</b>							
<b>CPU-14</b>						<b>PREÇO UNITÁRIO TOTAL:</b>	
CPU-15	CODEVASF		AQUISIÇÃO DE EMULSÃO ASFÁLTICA RR-1C	t	COEF.	PREÇO UNITÁRIO (R\$)	TOTAL (R\$)
			EMULSÃO ASFÁLTICA RR-1C	t	1,0000000		
<b>Sub total:</b>							
<b>BDI</b>							<b>15,00%</b>
<b>Total Serviços:</b>							
<b>CPU-15</b>						<b>PREÇO UNITÁRIO TOTAL:</b>	
CPU-17	CODEVASF		TRANSPORTE DE CIMENTO ASFALTICO CAP 50/70	t	COEF.	PREÇO UNITÁRIO (R\$)	TOTAL (R\$)
			TRANSPORTE DE CIMENTO ASFALTICO 50/70	t	1,0000		
<b>Sub total:</b>							
<b>BDI</b>							<b>15,00%</b>
<b>Total Serviços:</b>							
<b>CPU-17</b>						<b>PREÇO UNITÁRIO TOTAL:</b>	
CPU-18	CODEVASF		TRANSPORTE DE CM-30	t	COEF.	PREÇO UNITÁRIO (R\$)	TOTAL (R\$)
			TRANSPORTE DE CM-30	t	1,0000	1852,48	
<b>Sub total:</b>							
<b>BDI</b>							<b>15,00%</b>
<b>Total Serviços:</b>							
<b>CPU-18</b>						<b>PREÇO UNITÁRIO TOTAL:</b>	

CPU-19	CODEVASF		TRANSPORTE DE EMULSÃO ASFÁLTICA RR-1C	UNID	COEF.	PREÇO UNITÁRIO (R\$)	TOTAL (R\$)
			TRANSPORTE DE EMULSÃO ASFÁLTICA RR-1C	t	1,0000	1534,19	
<b>Sub total:</b>							
<b>BDI 15,00%</b>							
<b>Total Serviços:</b>							
<b>CPU-19</b>						<b>PREÇO UNITÁRIO TOTAL:</b>	

CPU-20	CODEVASF		CONTROLE TECNOLÓGICO - PROJETO	m²	COEF.	PREÇO UNITÁRIO (R\$)	TOTAL (R\$)
Insumo	SICRO	P9858	Laboratorista	mês	0,0000107		
Composição	SICRO	P9833	Auxiliar de Laboratório	mês	0,0000107		
Composição	SICRO	*B8957	Laboratório de Solos	mês	0,0000107		
Composição	SICRO	*B8955	Laboratório de Asfalto	mês	0,0000107		
<b>Sub total:</b>							
<b>BDI 23,39%</b>							
<b>CPU-20</b>						<b>PREÇO UNITÁRIO TOTAL:</b>	

CPU-21	CODEVASF		CONTROLE TECNOLÓGICO - OBRA	m²	COEF.	PREÇO UNITÁRIO (R\$)	TOTAL (R\$)
Insumo	SICRO	P9858	Laboratorista	mês	0,000025		
Composição	SICRO	P9833	Auxiliar de Laboratório	mês	0,000025		
Composição	SICRO	*B8957	Laboratório de Solos	mês	0,000025		
Composição	SICRO	*B8955	Laboratório de Asfalto	mês	0,000025		
<b>Sub total:</b>							
<b>BDI 23,39%</b>							
<b>CPU-21</b>						<b>PREÇO UNITÁRIO TOTAL:</b>	

**COMPOSIÇÃO PREÇO PROJETO EXECUTIVO (POR KM)**

DISCRIMINAÇÃO	Base	Código	Unidade	Quantitativo	Pr. Unit.	Pr. Total
<b>A- EQUIPE TECNICA</b>						
A. 1 - Pessoal de Nível Superior						
Engenheiro	SINAPI	34780	h	20		
Topógrafo	SINAPI	7592	h	10		
A.2 - Pessoal de Nível Técnico e Aux.						
Auxiliar de topógrafo	SINAPI	244	h	10		
Cadista/calculista	SINAPI	2359	h	20		
<b>B - ENCARGOS SOCIAIS</b>						
Taxas 114,27%	JÁ INCLUSAS EM "A"					
<b>C - DESPESAS GERAIS</b>						
C.1 - MATERIAIS DE CONSUMO			Estimativa % como referência de equipe técnica com encargos sociais	3,00%		
C.2 - VEÍCULOS	SINAPI	92144	H	8		
C.3 - COMBUSTÍVEL	SINAPI	4221	L	2		
C.3 - EQUIPAMENTOS, INSTALAÇÕES E MOBILIÁRIO	SINAPI	7247	H	16		
<b>D - ENSAIOS</b>						
	D.1 - ENSAIOS	M²	7000	Composição Ensaios (CPU-20)		
<b>I - SOMA (A+B+C+D)</b>						
II - CUSTOS ADMINISTRATIVOS				23,39%		
<b>II - SOMA</b>						
VI - RELATÓRIOS				Estimativa % como referência soma II 2,50%		
V - DESPESAS DIRETAS (3,74%)				Percentual VI 3,74%		
VI - REMUNERAÇÃO DA EMPRESA				4,75%		
Taxas 4,75%				5,77%		
VII - CONTIGÊNCIAS						
<b>VIII - SOMA</b>						
IX - CUSTOS ADMINISTRATIVOS				23,39%		
<b>III - SOMA</b>						
<b>X - TOTAL</b>						

Por m²:



Ministério do Desenvolvimento Regional – MDR  
Companhia de Desenvolvimento dos Vales do São Francisco e do Parnaíba

**EXECUÇÃO DE CAPA ASFÁLTICA EM CONCRETO BETUMINOSO USINADO A QUENTE (CBUQ), EM VIAS DE MUNICÍPIOS DIVERSOS INSERIDOS NA ÁREA DE ATUAÇÃO DA CODEVASF, NO ESTADO DO RIO GRANDE DO NORTE**

**MEMÓRIA DE CÁLCULO DOS MOMENTOS DE TRANSPORTE PARA MOBILIZAÇÃO E DESMOBILIZAÇÃO**

**Deslocamento:**

	Distancia méd. (Km)	Qtde.	Total (Km)
Mobilização (entre os trechos de serviço):	1	1	1,00
Desmobilização (entre os trechos de serviço):	1	1	1,00
Mobilização inter-municipal (entre as localidades):	10	1	10,00
Desmobilização inter-municipal (entre as localidades):	10	1	10,00
	<b>Mobilização - Total (km)</b>		<b>11,00</b>
	<b>Desmobilização - Total (km)</b>		<b>11,00</b>

**Peso das máquinas:**

Pá carregadeira	ton
Motoniveladora	ton
Trator de pneus	ton
Rolo Compactador	ton
Grade de disco	ton
Usina misturadora	ton
<b>Total</b>	<b>ton</b>

**Portanto:**

<b>Mobilização - Total (km)</b>	t x km
<b>Desmobilização - Total (km)</b>	t x km



Ministério do Desenvolvimento Regional – MDR  
Companhia de Desenvolvimento dos Vales do São Francisco e do

OBRA:  
LOCAL:  
DATA BASE:

DETALHAMENTO DO BDI - SEM DESONERAÇÃO  
EXECUÇÃO DE CAPA ASFÁLTICA EM CONCRETO BETUMINOSO USINADO A QUENTE (CBUQ), EM VIAS DE  
MUNICÍPIOS DIVERSOS INSERIDOS NA ÁREA DE ATUAÇÃO DA CODEVASF, NO ESTADO DO RIO GRANDE DO  
NORTE

Descrição dos serviços	Preço de Venda (%)	Custo Direto (%)
ADMINISTRAÇÃO CENTRAL		
CUSTOS FINANCEIROS		
RISCOS		
SEGUROS E GARANTIAS		
CONTRATUAIS		
LUCRO OPERACIONAL		
PIS		
COFINS		
ISSQN		
Contribuição Previdenciária		

### BDI

Observação: O percentual de ISSQN aqui utilizado consiste apenas em um referencial médio. O valor real do ISSQN a ser adotado deve ser aquele proveniente das alíquotas dos municípios situados na área de influência das obras.

Tabela 51 - Classificação das obras de construção e restauração rodoviária

Natureza das Obras	Porte da Obra		
	Pequeno Porte	Médio Porte	Grande Porte
Construção rodoviária	Até 15 km de pista simples por ano	De 15 a 30 km de pista simples por ano	Acima de 30 km de pista simples por ano
Restauração rodoviária	Até 20 km de pista simples por ano	De 20 a 40 km de pista simples por ano	Acima de 40 km de pista simples por ano

Tabela 1 - Valores de referência para as taxas de Benefícios e Despesas Indiretas

Descrição das Parcelas		Construção e Restauração Rodoviária					
		Pequeno Porte		Médio Porte		Grande Porte	
Despesas Indiretas		% sobre PV	% sobre CD	% sobre PV	% sobre CD	% sobre PV	% sobre CD
Administração Central	Variável - f (CD)	4,74	6,00	4,80	6,00	4,86	6,00
Despesas Financeiras	1,08% sobre (PV - Lucro)	0,99	1,26	1,01	1,26	1,02	1,26
Seguros e Garantias Contratuais	0,25% do PV	0,25	0,32	0,25	0,31	0,25	0,31
Riscos	0,50% do PV	0,50	0,63	0,50	0,63	0,50	0,62
<b>Subtotal 1</b>		<b>6,48</b>	<b>8,21</b>	<b>6,56</b>	<b>8,20</b>	<b>6,63</b>	<b>8,18</b>
Benefícios		% sobre PV	% sobre CD	% sobre PV	% sobre CD	% sobre PV	% sobre CD
Lucro	Variável - f (CD)	7,90	10,00	6,80	8,50	5,67	7,00
<b>Subtotal 2</b>		<b>7,90</b>	<b>10,00</b>	<b>6,80</b>	<b>8,50</b>	<b>5,67</b>	<b>7,00</b>
Tributos		% sobre PV	% sobre CD	% sobre PV	% sobre CD	% sobre PV	% sobre CD
PIS	0,65% do PV	0,65	0,82	0,65	0,81	0,65	0,80
COFINS	3,00% do PV	3,00	3,80	3,00	3,75	3,00	3,70
ISSQN	3,00% do PV	3,00	3,80	3,00	3,75	3,00	3,70
<b>Subtotal 3</b>		<b>6,65</b>	<b>8,42</b>	<b>6,65</b>	<b>8,31</b>	<b>6,65</b>	<b>8,21</b>
<b>Total - BDI (%)</b>		<b>21,03</b>	<b>26,63</b>	<b>20,01</b>	<b>25,01</b>	<b>18,95</b>	<b>23,39</b>



Ministério do Desenvolvimento Regional – MDR  
Companhia de Desenvolvimento dos Vales do São Francisco e do

DETALHAMENTO DO BDI DIFERENCIADO - SEM DESONERAÇÃO

EXECUÇÃO DE SERVIÇOS DE PAVIMENTAÇÃO COM CONCRETO BETUMINOSO USINADO A QUENTE (CBUQ), EM

<b>DESCRIÇÃO DOS SERVIÇOS</b>	<b>PREÇO DE VENDA (%)</b>	<b>CUSTO DIRETO (%)</b>
ADMINISTRAÇÃO CENTRAL		
DESPESA FINANCEIRAS		
SEGUROS E GARANTIAS		
CONTRATUAIS		
RISCOS		
LUCRO OPERACIONAL		
PIS		
COFINS		
ISSQN		
Contribuição Previdenciária		

**BDI**

Fonte da composição, valores de referência e fórmula do BDI: Instrução Normativa N° 62/DNIT SEDE



Ministério do Desenvolvimento Regional – MDR  
Companhia de Desenvolvimento dos Vales do São Francisco e do Parnaíba

NOME DA CONCORRENTE:			
EDITAL:			
FOLHA:			
EXECUÇÃO DE CAPA ASFÁLTICA EM CONCRETO BETUMINOSO USINADO A QUENTE (CBUQ), EM VIAS DE MUNICÍPIOS DIVERSOS INSERIDOS NA ÁREA DE ATUAÇÃO DA CODEVASF, NO ESTADO DO RIO GRANDE DO NORTE			
<b>DETALHAMENTO DOS ENCARGOS SOCIAIS (%)</b>			
VIGÊNCIA A PARTIR DE 11/2021		<b>SEM DESONERAÇÃO</b>	
		<b>HORISTA</b>	<b>MENSALISTA</b>
<b>GRUPO A</b>			
A1	INSS		
A2	SESI		
A3	SENAI		
A4	INCRA		
A5	SEBRAE		
A6	Salário Educação		
A7	Seguro Contra Acidentes de Trabalho		
A8	FGTS		
A9	SECONCI		
<b>A</b>	<b>Total</b>		
<b>GRUPO B</b>			
B1	Repouso Semanal Remunerado		
B2	Feridos		
B3	Auxílio-enfermidade		
B4	13º salário		
B5	Licença-paternidade		
B6	Faltas Justificadas		
B7	Dias de chuva		
B8	Auxílio Acidente de Trabalho		
B9	Férias Gozadas		
B10	Salário Maternidade		
<b>B</b>	<b>Total</b>		
<b>GRUPO C</b>			
C1	Aviso Prévio Indenizado		
C2	Aviso Prévio Trabalhado		
C3	Férias Indenizadas		
C4	Depósito Rescisão Sem Justa Causa		
C5	Indenização Adicional		
<b>C</b>	<b>Total</b>		
<b>GRUPO D</b>			
D1	Reincidência de A sobre B		
D2	Reincidência de Grupo A sobre Aviso Prévio Trabalhado e Reincidência do FGTS sobre Aviso Prévio Indenizado		
<b>D</b>	<b>Total</b>		
<b>TOTAL (%)</b>			

MEMÓRIA DE CÁLCULO

REAJUSTE		TIPOLOGIA DO MATERIAL				CIMENTOS ASFÁLTICOS CAP-50-70				IMPOSTOS			LEGENDA										
			ÍNDICE DE PAVIMENTAÇÃO DNIT	ÍNDICE DE	ÍNDICE INICIAL	ÍNDICE FINAL				COFINS	PIS	ICMS	ENTRADA DE DADOS										
			set/22	Jul/14	270,237	529,532				0,65%	3,00%	18%											
		CAP50/70	Data ANP	Jun/22									0,82										
DATA-BASE	PRODUTOS	LOCALIDADES						CUSTO ANP (R\$/Kg)		CUSTO ANP	IMPOSTOS DO PRODUTO	CUSTO DO PRODUTO COM IMPOSTOS	DMT's	CUSTO DO TRANSPORTE RODOVIA PAVIMENTADA	ICMS	ATUALIZAÇÃO DO CUSTO DE TRANSPORTE	CUSTO DO TRANSPORTE RODOVIA PAVIMENTADA COM IMPOSTOS E ATUALIZAÇÃO MONETÁRIA	PEDÁGIO		TOTAL TRANSPORTE	AQUISIÇÃO DO PRODUTO	TOTAL GERAL (TRANSP + AQUISIÇÃO)	
set/22		REFINARIAS	ENDEREÇO	ESTADO	CIDADE	DESTINO	ESTADO	REGIÃO	R\$/t	R\$/t	R\$/t	KM	R\$/t	R\$/t	R\$/t	R\$/t	CUSTO	R\$/t	R\$/t	R\$/t	R\$/t	R\$/t	
1	CIMENTOS ASFÁLTICOS CAP-50-70	Refinaria Abreu e Lima	Rodovia PE 60, Km 10 - Ipojuca - PE CEP:55590-000	Pernambuco	IPOJUCA - PE	Natal -RN																	
2		Refinaria Potiguar Clara Camarão	Rodovia RN 221, KM 25 - Guamaré - RN CEP:59598-000	Rio Grande do Norte	GUAMARÉ - RN	Natal -RN																	
3		Refinaria Landulpho Alves (RLAM)	Rodovia BA 523, KM 4 - Mataripe São Francisco do Conde - BA CEP:43900-000	Bahia	SÃO FRANCISCO DO CONDE - BA	Natal -RN																	
4		Refinaria Lubrificantes e Derivados do Nordeste (Lubnor)	Av. Leite Barbosa, s/nº - Mucuripe Fortaleza - Ceará CEP:60180-420	Ceará	FORTALEZA - CE	Natal -RN																	
5		Refinaria Capuava (Recap)	Av. Alberto Soares Sampaio, 2122-A Capuava - Mauá - SP	São Paulo	MAUÁ - SP	Natal -RN																	
6		Refinaria Duque de Caxias (Reduc)	Rodovia Washington Luiz, km 113,7 Campos Eliseos - Duque de Caxias - RJ CEP:25213-005	Rio de Janeiro	DUQUE DE CAXIAS - RJ	Natal -RN																	
7		Refinaria Alberto Pasqualini (Refap)	Avenida Getúlio Vargas, 11001 - Bairro Brigadeira Canoas - RS - Brasil CEP:92420-221	Rio grande do sul	CANOAS - RS	Natal -RN																	
8		Unidade de Industrialização do Xisto (SIX)	Rodovia do Xisto, BR 476, km 153 São Mateus do Sul - PR CEP:83900-000	Paraná	SÃO MATEUS DO SUL - PR	Natal -RN																	
9		Refinaria Gabriel Passos (Regap)	Av. Refinaria Gabriel Passos, 690 Distrito Industrial Paulo Camilo Sul Betim - MG CEP:32669-205	Minas Gerais	BETIM - MG	Natal -RN																	
10		Refinaria Presidente Getúlio Vargas (Repar)	Rodovia do Xisto, BR 476, km 16 Araucária - PR CEP:83707-440	Paraná	ARAUCÁRIA - PR	Natal -RN																	
11		Refinaria Presidente Bernardes (RPBC)	Av. 9 de abril, 777 - Jardim das Indústrias Cubatão - SP CEP:11505-000	São Paulo	CUBATÃO - SP	Natal -RN																	
12		Refinaria de Paulínia (Replan)	Rodovia SP 332 - Km. 130 Bonfim - Paulínia - SP CEP:13140-000	São Paulo	PAULÍNIA - SP	Natal -RN																	
13		Refinaria Henrique Lage (Revap)	Rodovia Presidente Dutra, KM 143, S/N Bairro Jardim Diamante - São José dos Campos - SP CEP:12223-900	São Paulo	SÃO JOSÉ DOS CAMPOS - SP	Natal -RN																	

MEMÓRIA DE CÁLCULO

REAJUSTE			TIPOLOGIA DO MATERIAL		EMULSÕES ASFÁLTICAS RR-1C		IMPOSTOS		LEGENDA	
			ÍNDICE DE PAVIMENTAÇÃO DNIT	ju/14	ÍNDICE INICIAL	270,237	COFINS	0,65%	0,82	ENTRADA DE DADOS
				set/22	ÍNDICE FINAL	529,532	PIS	3,00%		
			Data ANP	jun/22			ICMS	18%		

DATA-BASE	PRODUTOS	LOCALIDADES					CUSTO ANP (R\$/Kg)		CUSTO ANP	IMPOSTOS DO PRODUTO	CUSTO DO PRODUTO COM IMPOSTOS	DMT's	CUSTO DO TRANSPORTE RODOVIA PAVIMENTADA	ICMS	ATUALIZAÇÃO DO CUSTO DE TRANSPORTE	CUSTO DO TRANSPORTE RODOVIA PAVIMENTADA COM IMPOSTOS E ATUALIZAÇÃO MONETÁRIA	PEDÁGIO		TOTAL TRANSPORTE	AQUISIÇÃO DO PRODUTO	TOTAL GERAL (TRANSP + AQUISIÇÃO)		
		REFINARIAS	ENDEREÇO	ESTADO	CIDADE	DESTINO	ESTADO	REGIÃO									R\$/t	R\$/t				R\$/t	R\$/t
set/22																							
1	<b>EMULSÕES ASFÁLTICAS RR-1C</b>	'CENTRO OESTE ASFALTOS LTDA.	SETOR DE INFLAMÁVEIS, S/N TRECHO 02 - LOTE 1.100 - GUARÁ - CEP:71225-000	Distrito Federal	BRASÍLIA - DF	Natal-RN																	
2		STRATURA ASFALTOS S/A	AVENIDA PRESIDENTE WILSON, 08 - JUNDIAÍ - CEP:75115-100	Goiás	ANÁPOLIS - GO	Natal-RN																	
3		DISTRIBUIDORA BRASILEIRA DE ASFALTO SA - DISBRAL	VIA PRIMARIA 8, S/N QD-18, MODS. 24/47 - DAIAG - CEP:74980-970	Goiás	APARECIDA DE GOIANIA - GO	Natal-RN																	
4		INDÚSTRIA NACIONAL DE ASFALTOS LTDA.	VIA PRIMEIRA E SEGUNDA 3, S/N.º LOTES 01 A 10 - DISTRITO AGROINDUSTRIAL - CEP:75370-000	Goiás	GOIANIRA - GO	Natal-RN																	
5		STRATURA ASFALTOS S/A	RUA VICTOR RODRIGUES RESENDE, 333 - DISTRITO IND. DE UBERLÂNDIA - CEP:38405-440	Minas Gerais	UBERLANDIA - MG	Natal-RN																	
6		BETUNEL INDÚSTRIA E COMÉRCIO LTDA.	RUA VICTOR RODRIGUES DE REZENDE, 185 - DISTRITO INDUSTRIAL - CEP:38402-334	Minas Gerais	UBERLANDIA - MG	Natal-RN																	
7		ARAPETRO DISTRIBUIDORA DE PETRÓLEO LTDA.	RUA 04, S/N.º LOTES 17 A 20. - DISTRITO INDUSTRIAL 1/8 - CEP:78600-000	Mato grosso	BARRA DO GARCAS - MT	Natal-RN																	
8		DISTRIBUIDORA BRASILEIRA DE ASFALTO SA - DISBRAL	SÃO JUDAS TADEU, 288 - DISTRITO INDUSTRIAL - CEP:32450-000	Minas Gerais	SARZEDO - MG	Natal-RN																	
9		INDÚSTRIA NACIONAL DE ASFALTOS LTDA.	INDÚSTRIA NACIONAL DE ASFALTOS LTDA - CEP:77053-080	Tocantins	PALMAS - TO	Natal-RN																	
10		'NTA - NOVAS TÉCNICAS DE ASFALTOS S/A	RUA SOFIA ATAURI FADIN, 150 SALA A - B. SANTA TEREZINHA - CEP:13140-000	São Paulo	PAULINIA - SP	Natal-RN																	
11		COMPANHIA BRASILEIRA DE ASFALTOS DA AMAZÔNIA - IMPORTAÇÃO	Avenida Doutor Olindo Dárcora 2451, Galpão 02, Morro Grande - CEP:07726-555	São Paulo	CAIEIRAS - SP	Natal-RN																	
12		BETUNEL INDÚSTRIA E COMÉRCIO LTDA.	R 16 , 82, Vila Nova Campo Grande - CEP:79.103-834	Mato Grosso do Sul	CAMPO GRANDE - MS	Natal-RN																	
13		CENTRO OESTE ASFALTOS LTDA.	RUA N, S/N.º LOTES 39/43 E LOTES 129/133 - DISTRITO INDUSTRIAL - CEP:78098-400	Mato Grosso	CUIABA - MT	Natal-RN																	
14		BETUNEL INDÚSTRIA E COMÉRCIO LTDA.	RUA N ESQUINA COM RUA X, S/N QD. IND. 7 L 01/08 - DIST. IND. - CEP:78015-285	Mato Grosso	CUIABA - MT	Natal-RN																	
15		EMAM - EMULSÕES E TRANSPORTES LTDA.	RODOVIA DOS IMIGRANTES, S/Nº KM 8,6 - - CEP:60035-351	Mato Grosso	VARZEA GRANDE - MT	Natal-RN																	
16		VIAPOL LTDA.	VITO ARDITO, 6401 KM 118,5 - JARDIM CAMPO GRANDE - CEP:12282-535	São Paulo	CACAPAVA - SP	Natal-RN																	
17		STRATURA ASFALTOS S/A	RUA LUIS DE CAMÕES, 26 - CAMPOS ELÍSEOS - CEP:25225-030	Rio de Janeiro	DUQUE DE CAXIAS - RJ	Natal-RN																	
18		PROBITEC - PRODUTOS BETUMINOSOS E TECNOLOGIA DE APLICAÇÃO LTDA.	AVENIDA CANAL DA PAVUNA, 620 - PAVUNA - CEP:21535-630	Rio de Janeiro	RIO DE JANEIRO RJ	Natal-RN																	
19		CASA DO ASFALTO DISTRIBUIDORA, INDÚSTRIA E COMÉRCIO DE ASFALTO LTDA.	BR 376, PARQUE INDUSTRIAL, S/N LOTE 6/77-A-3-1 - GL.PATR.MARIALVA - CEP:86990-000	Paraná	MARIALVA - PR	Natal-RN																	
20		PETROBRAS DISTRIBUIDORA S.A.	RUA MAQUINISTA ELEODORO JACINTO, 100 - OFICINAS - CEP:84045-170	Paraná	PONTA GROSSA PR	Natal-RN																	

MEMÓRIA DE CÁLCULO

REAJUSTE			TIPOLOGIA DO MATERIAL		ASFALTOS DILUÍDOS CM-30		IMPOSTOS		COFINS 0,65%		PIS 3,00%		ICMS 18%		0,82		LEGENDA		ENTRADA DE DADOS	
			ÍNDICE DE PAVIMENTAÇÃO DNIT	ju/14	ÍNDICE INICIAL	270,237														
			Data ANP	set/22	ÍNDICE FINAL	529,532														

DATA-BASE	PRODUTOS	LOCALIDADES					CUSTO ANP (R\$/Kg)		CUSTO ANP	IMPOSTOS DO PRODUTO	CUSTO DO PRODUTO COM IMPOSTOS	DMT's	CUSTO DO TRANSPORTE RODOVIA PAVIMENTADA	ICMS	ATUALIZAÇÃO DO CUSTO DE TRANSPORTE	CUSTO DO TRANSPORTE RODOVIA PAVIMENTADA COM IMPOSTOS E ATUALIZAÇÃO MONETÁRIA	PEDÁGIO		TOTAL TRANSPORTE	AQUISIÇÃO DO PRODUTO	TOTAL GERAL (TRANSP + AQUISIÇÃO)		
		REFINARIAS	ENDEREÇO	ESTADO	CIDADE	DESTINO	ESTADO	REGIÃO									R\$/t	R\$/t				R\$/t	R\$/t
set/22																							
1	ASFALTOS DILUÍDOS CM-30	'CENTRO OESTE ASFALTOS LTDA.	SETOR DE INFLAMÁVEIS, S/N TRECHO 02 - LOTE 1.100 - GUARÁ - CEP:71225-000	Distrito Federal	BRASÍLIA - DF	Natal-RN																	
2		STRATURA ASFALTOS S/A	AVENIDA PRESIDENTE WILSON, 08 - JUNDIAÍ - CEP:75115-100	Goiás	ANÁPOLIS - GO	Natal-RN																	
3		DISTRIBUIDORA BRASILEIRA DE ASFALTO SA - DISBRAL	VIA PRIMARIA 8, S/N QD-18, MODS. 24/47 - DAIAG - CEP:74980-970	Goiás	APARECIDA DE GOIANIA - GO	Natal-RN																	
4		INDÚSTRIA NACIONAL DE ASFALTOS LTDA.	VIA PRIMEIRA E SEGUNDA 3, S/N.º LOTES 01 A 10 - DISTRITO AGROINDUSTRIAL - CEP:75370-000	Goiás	GOIANIRA - GO	Natal-RN																	
5		STRATURA ASFALTOS S/A	RUA VICTOR RODRIGUES RESENDE, 333 - DISTRITO IND. DE UBERLÂNDIA - CEP:38405-440	Minas Gerais	UBERLANDIA - MG	Natal-RN																	
6		BETUNEL INDÚSTRIA E COMÉRCIO LTDA.	RUA VICTOR RODRIGUES DE REZENDE, 185 - DISTRITO INDUSTRIAL - CEP:38402-334	Minas Gerais	UBERLANDIA - MG	Natal-RN																	
7		ARAPETRO DISTRIBUIDORA DE PETRÓLEO LTDA.	RUA 04, S/N.º LOTES 17 A 20. - DISTRITO INDUSTRIAL 1/8 - CEP:78600-000	Mato grosso	BARRA DO GARCAS - MT	Natal-RN																	
8		DISTRIBUIDORA BRASILEIRA DE ASFALTO SA - DISBRAL	SÃO JUDAS TADEU, 288 - DISTRITO INDUSTRIAL - CEP:32450-000	Minas Gerais	SARZEDO - MG	Natal-RN																	
9		INDÚSTRIA NACIONAL DE ASFALTOS LTDA.	INDÚSTRIA NACIONAL DE ASFALTOS LTDA - CEP:77053-080	Tocantins	PALMAS - TO	Natal-RN																	
10		'NTA - NOVAS TÉCNICAS DE ASFALTOS S/A	RUA SOFIA ATAURI FADIN, 150 SALA A - B. SANTA TEREZINHA - CEP:13140-000	São Paulo	PAULINIA - SP	Natal-RN																	
11		COMPANHIA BRASILEIRA DE ASFALTOS DA AMAZÔNIA - IMPORTAÇÃO	Avenida Doutor Olindo Dártora 2451, Galpão 02, Morro Grande - CEP:07726-555	São Paulo	CAIEIRAS - SP	Natal-RN																	
12		BETUNEL INDÚSTRIA E COMÉRCIO LTDA.	R 16 , 82, Vila Nova Campo Grande - CEP:79.103-834	Mato Grosso do Sul	CAMPO GRANDE - MS	Natal-RN																	
13		CENTRO OESTE ASFALTOS LTDA.	RUA N, S/N.º LOTES 39/43 E LOTES 129/133 - DISTRITO INDUSTRIAL - CEP:78098-400	Mato Grosso	CUIABA - MT	Natal-RN																	
14		BETUNEL INDÚSTRIA E COMÉRCIO LTDA.	RUA N ESQUINA COM RUA X, S/N QD. IND. 7 L 01/08 - DIST. IND. - CEP:78015-285	Mato Grosso	CUIABA - MT	Natal-RN																	
15		EMAM - EMULSÕES E TRANSPORTES LTDA.	RODOVIA DOS IMIGRANTES, S/Nº KM 8,6 - - CEP:60035-351	Mato Grosso	VARZEA GRANDE - MT	Natal-RN																	
16		VIAPOL LTDA.	VITO ARDITO, 6401 KM 118,5 - JARDIM CAMPO GRANDE - CEP:12282-535	São Paulo	CACAPAVA - SP	Natal-RN																	
17		STRATURA ASFALTOS S/A	RUA LUIS DE CAMÕES, 26 - CAMPOS ELÍSEOS - CEP:25225-030	Rio de Janeiro	DUQUE DE CAXIAS - RJ	Natal-RN																	
18		PROBITEC - PRODUTOS BETUMINOSOS E TECNOLOGIA DE APLICAÇÃO LTDA.	AVENIDA CANAL DA PAVUNA, 620 - PAVUNA - CEP:21535-630	Rio de Janeiro	RIO DE JANEIRO RJ	Natal-RN																	
19		CASA DO ASFALTO DISTRIBUIDORA, INDÚSTRIA E COMÉRCIO DE ASFALTO LTDA.	BR 376, PARQUE INDUSTRIAL, S/N LOTE 6/77-A-3-1 - GL.PATR.MARIALVA - CEP:86990-000	Paraná	MARIALVA - PR	Natal-RN																	
20		PETROBRAS DISTRIBUIDORA S.A.	RUA MAQUINISTA ELEODORO JACINTO, 100 - OFICINAS - CEP:84045-170	Paraná	PONTA GROSSA PR	Natal-RN																	



Ministério do Desenvolvimento Regional – MDR

REAJUSTE	TIPOLOGIA DO MATERIAL		LIGANTE BETUMINOSO		IMPOSTOS		LEGENDA	
	DATA INICIAL	DATA FINAL	INDICE INICIAL	INDICE FINAL	COFINS	PIS	ICMS	ENTRADA DE DADOS
	jul/14	out/21	270,237	529,532	0,65%	3,00%	18%	

DATA-BASE	PRODUTOS	LOCALIDADES		CUSTO ANP (R\$/Kg)		CUSTO ANP	IMPOSTOS DO PRODUTO	CUSTO DO PRODUTO COM IMPOSTOS	DMT's	CUSTO DO TRANSPORTE RODOVIA PAVIMENTADA	ICMS	ATUALIZAÇÃO DO CUSTO DE TRANSPORTE	CUSTO DO TRANSPORTE RODOVIA PAVIMENTADA COM IMPOSTOS E ATUALIZAÇÃO MONETÁRIA	PEDÁGIO		TOTAL TRANSPORTE	TOTAL PRODUTO	TOTAL GERAL	
		ORIGEM REFINARIAS / DISTRIBUIDORAS	DESTINO	ESTADO	REGIÃO									R\$/t	R\$/t				R\$/t
out/21																			
1	CAP 50/70	GUAMARÉ - RN	Natal -RN																
2		IPOJUCA - PE	Natal -RN																
3		FORTALEZA - CE	Natal -RN																
4		SÃO FRANCISCO DO CONDE - BA	Natal -RN																
5		BETIM - MG	Natal -RN																
6		DUQUE DE CAXIAS - RJ	Natal -RN																
1	CM-30	BARRA DO GARCAS - MT	Natal -RN																
2		CUIABA - MT	Natal -RN																
3		CUIABA - MT	Natal -RN																
4		VARZEA GRANDE - MT	Natal -RN																
5		PALMAS - TO	Natal -RN																
6		CAMPO GRANDE - MS	Natal -RN																
1	RR1-C	SARZEDO - MG	Natal -RN																
2		UBERLANDIA - MG	Natal -RN																
3		UBERLANDIA - MG	Natal -RN																

TIPO (P, RP ou LN) DMT ESTIMADA  
P 10

PRINCIPAL

SISTEMA DE CUSTOS REFERENCIAIS DE OBRAS - SICRO		RIO GRANDE DO NORTE					Quantitativo	t	
Custo Unitário de Referência		abr/22							
4011463	Concreto asfáltico - faixa C - areia e brita comerciais						31920,0000		
D - ATIVIDADES AUXILIARES		Quantidade	Unidade						
6416078	Usinagem de concreto asfáltico - faixa C - areia e brita comerciais	1,02000	t						
F - MOMENTO DE TRANSPORTE		Quantidade	Unidade	CÓDIGO TRANSPORTE			TIPO (P, RP ou LN)	DMT ESTIMADA (km)	QUANTITATIVO TOTAL DE TRANSPORTE (tkm)
				LN	RP	P			
6416078	Usinagem de concreto asfáltico - faixa C - areia e brita comerciais - Caminhão basculante 10 m³	1,02000	tkm	5914359	5914374	5914389	P		

Obs.

AUXILIAR

SISTEMA DE CUSTOS REFERENCIAIS DE OBRAS - SICRO		RIO GRANDE DO NORTE		Quantitativo					
Custo Unitário de Referência		abr/22		(Coeficiente na composição principal) x (quantidade da principal no orç					t
6416078	Usinagem de concreto asfáltico - faixa C - areia e brita comerciais			32558,4000					
F - MOMENTO DE TRANSPORTE		Quantidade	Unidade	DMT			TIPO (P, RP ou LN)	DMT ESTIMADA (km)	QUANTITATIVO TOTAL DE TRANSPORTE DE MATERIAL (tkm)
				LN	RP	P			
M0028	Areia média - Caminhão basculante 10 m³	0,48713	tkm	5914359	5914374	5914389	P	10	
M0005	Brita 0 - Caminhão basculante 10 m³	0,09368	tkm	5914359	5914374	5914389	P	10	
M0191	Brita 1 - Caminhão basculante 10 m³	0,09368	tkm	5914359	5914374	5914389	P	10	
M0344	Cal hidratada - a granel - Caminhão silo 30 m³	0,05620	tkm	5914364	5914365	5914366	P	10	
M1103	Pedrisco - Caminhão basculante 10 m³	0,20609	tkm	5914359	5914374	5914389	P	10	
PRINCIPAL:		4011463							

EXECUÇÃO DE SERVIÇOS DE IMPLANTAÇÃO DE PAVIMENTAÇÃO EM BLOCO DE CONCRETO INTERTRAVADO, EM VIAS DE MUNICÍPIOS DIVERSOS INSERIDOS NA ÁREA DE ATUAÇÃO DA CIDEVASF, NO ESTADO DO RIO GRANDE DO NORTE

ITEM	ORIGEM COMPOSIÇÃO	CÓDIGO COMPOSIÇÃO	DISCRIMINAÇÃO DOS SERVIÇOS	BDI % = 23,39%		BDI DIFERENCIADO% = 15,00%		R\$/m² = 117,09	
				Total de m² 210.000,00	Encargos Sociais:	Horista (%) 112,51	Mensalista (%) 70,80	PREÇO UNITÁRIO COM BDI	PREÇO TOTAL COM BDI
				UND	QTDE.	BDI	PREÇO UNITÁRIO		
<b>MOBILIZAÇÃO</b>									
1	Codevasf	CPU-02	Implantação da Obra	m²	210.000,00	23,39%	0,11		
2	Codevasf	CPU-03	Administração da Obra	m²	210.000,00	23,39%	0,37		
3	Codevasf	CPU-04	Canteiro de Obras e Almoarifado	und	15,00	23,39%	295,69		
4	Codevasf	CPU-01	Placa de Obra em Chapa de Aço Galvanizado	und	15,00	23,39%	1.842,73		
<b>TERRAPLANAGEM</b>									
5	Codevasf	CPU-16	Serviços topográficos para pavimentação, inclusive notas de serviços, acompanhamento e greide	m²	210.000,00	23,39%	0,41		
6	SICRO	5502114	Escavação, carga e transporte de material de 1ª categoria - DMT de 1.000 a 1.200 m - caminho de serviço em leito natural - com escavadeira e caminhão basculante de 14 m³	m³	21.000,00	23,39%	7,95		
7	SICRO	4413942	Espalhamento de material em bota-fora	m³	21.000,00	23,39%	1,58		
<b>PAVIMENTAÇÃO</b>									
8	SINAPI	36170	BLOQUETE/PISO INTERTRAVADO DE CONCRETO - MODELO ONDA/16 FACES/RETANGULAR/TUOLINHO-PAVER/HOLANDES/PARALELEPIPEDO, *22 CM X 11* CM, E = 8 CM, RESISTENCIA DE 35 MPA (NBR 9781), COR NATURAL	m²	212.751,00	15,00%	52,00		
9	SINAPI	92399 ADAPTADA	EXECUÇÃO DE VIA EM PISO INTERTRAVADO, COM BLOCO RETANGULAR COR NATURAL DE 20 X 10 CM, ESPESSURA 8 CM. AF_12/2015 - EXCLUSIVE FORNECIMENTO DE BLOQUETE	m²	210.000,00	23,40%	18,93		
10	SICRO	4011268	Base estabilizada granulometricamente com mistura solo brita (70% - 30%) em usina com material de jazida e brita comercial	m³	31.500,00	23,39%	77,87		
11	SICRO	4011209	Regularização do subleito	m²	210.000,00	23,39%	1,06		
<b>SINALIZAÇÃO</b>									
12	SICRO	5213440	Fornecimento e implantação de placa de regulamentação em aço D = 0,60 m - película retrorefletiva tipo I + SI	und	15,00	23,39%	213,72		
13	SICRO	5213863	Suporte metálico galvanizado para placa de advertência ou regulamentação - lado ou diâmetro de 0,60 m - fornecimento e implantação	und	15,00	23,39%	384,01		
14	SICRO	5213400	Pintura de faixa com tinta acrílica - espessura de 0,4 mm	m²	42,00	23,39%	25,20		
<b>DRENAGEM</b>									
15	SICRO	2003373	Meio-fio de concreto - MFC 03 - areia e brita comerciais - fôrma de madeira	m	60.000,00	23,39%	28,16		
<b>SERVIÇOS COMPLEMENTARES</b>									
16	Codevasf	CPU-12	Conserto de quebra no ramal na rua sem pavimento com fornecimento de material hidráulico	m	3.000,00	23,39%	15,34		
<b>PROJETO EXECUTIVO</b>									
17	Codevasf	Composição Própria	Projeto Executivo	m²	210.000,00	23,39%	0,87		
<b>CONTROLE TECNOLÓGICO - OBRA</b>									
18	Codevasf	CPU-21	Controle tecnológico - Obra	m²	210.000,00	23,39%	0,49		
<b>MOMENTO DE TRANSPORTE</b>									
19	SICRO	5914359	Transporte com caminhão basculante de 10 m³ - rodovia em leito natural	tkm	0,00	23,39%	1,20		
20	SICRO	5914374	Transporte com caminhão basculante de 10 m³ - rodovia em revestimento primário	tkm	0,00	23,39%	0,96		
21	SICRO	5914389	Transporte com caminhão basculante de 10 m³ - rodovia pavimentada	tkm	649.875,00	23,39%	0,79		
22	SICRO	5914449	Transporte com caminhão carroceria de 15 t - rodovia em leito natural	tkm	0,00	23,39%	1,15		
23	SICRO	5914464	Transporte com caminhão carroceria de 15 t - rodovia em revestimento primário	tkm	0,00	23,39%	0,92		
24	SICRO	5914479	Transporte com caminhão carroceria de 15 t - rodovia pavimentada	tkm	70,00	23,39%	0,76		
25	SICRO	5914364	Transporte de cimento ou cal hidratada a granel com caminhão silo de 30 m³ - rodovia em leito natural	tkm	0,00	23,39%	0,94		
26	SICRO	5914365	Transporte de cimento ou cal hidratada a granel com caminhão silo de 30 m³ - rodovia em revestimento primário	tkm	0,00	23,39%	0,76		
27	SICRO	5914366	Transporte de cimento ou cal hidratada a granel com caminhão silo de 30 m³ - rodovia pavimentada	tkm	0,00	23,39%	0,62		
<b>VALOR TOTAL DO SRP</b>									

Obs.: Os valores estão apresentados com apenas 2 casas decimais, mas os valores da presente planilha foram calculados utilizando a precisão de 6 casa decimais.



Ministério do Desenvolvimento Regional – MDR  
Companhia de Desenvolvimento dos Vales do São Francisco e do Parnaíba

EXECUÇÃO DE SERVIÇOS DE IMPLANTAÇÃO DE PAVIMENTAÇÃO EM BLOCO DE CONCRETO INTERTRAVADO, EM VIAS DE MUNICÍPIOS DIVERSOS INSERIDOS NA ÁREA DE ATUAÇÃO DA CIDEVASF, NO ESTADO DO RIO GRANDE DO NORTE														
Cronograma Físico e Financeiro														
Item	Descrição	Total Por Etapa	30 DIAS	60 DIAS	90 DIAS	120 DIAS	150 DIAS	180 DIAS	210 DIAS	240 DIAS	270 DIAS	300 DIAS	330 DIAS	360 DIAS
	MOBILIZAÇÃO													
	TERRAPLANAGEM													
	PAVIMENTAÇÃO													
	SINALIZAÇÃO													
	DRENAGEM													
	SERVIÇOS COMPLEMENTARES													
	PROJETO EXECUTIVO													
	CONTROLE TECNOLÓGICO - OBRA													
	MOMENTO DE TRANSPORTE													
Porcentagem														
Custo														
Porcentagem Acumulado														
Custo Acumulado														
<b>Total Geral</b>												R\$		



Ministério do Desenvolvimento Regional – MDR  
Companhia de Desenvolvimento dos Vales do São Francisco e do Parnaíba

EXECUÇÃO DE SERVIÇOS DE IMPLANTAÇÃO DE PAVIMENTAÇÃO EM BLOCO DE CONCRETO INTERTRAVADO, EM VIAS DE MUNICÍPIOS DIVERSOS INSERIDOS NA ÁREA DE ATUAÇÃO DA CIDEVASF, NO ESTADO DO RIO GRANDE DO NORTE							
					BDI %: 23,39%		
					Encargos Sociais:	Horista 112,51%	Mensalista 70,80%
COMPOSIÇÕES DE CUSTO UNITARIO							
CPU-01	CODEVASF	74209/1	PLACA DE OBRA EM CHAPA DE ACO GALVANIZADO	und	COEF.	PREÇO UNITÁRIO (R\$)	TOTAL (R\$)
INS. SINAPI	SINAPI	5075	PREGO 18X30.	kg	0,1100000		
INS. SINAPI	SINAPI	4491	PECA DE MADEIRA NATIVA / REGIONAL 7,5 X 7,5CM (3X3) NAO APARELHADA (P/FORMA)	m	4,0000000		
INS. SINAPI	SINAPI	4417	PECA DE MADEIRA DE LEI *2,5 X 7,5* CM (1" X 3"), NÃO APARELHADA, (P/TELHADO)	m	1,0000000		
INS. SINAPI	SINAPI	4813	PLACA DE OBRA (PARA CONSTRUCAO CIVIL) EM CHAPA GALVANIZADA *Nº 22*, DE *2,0 X 1,125* M	m²	4,0000000		
INS. SINAPI	SINAPI	370	AREIA MÉDIA	m³	0,0049000		
INS. SINAPI	SINAPI	1379	CIMENTO PORTLAND COMPOSTO CP II-32	kg	1,5000000		
INS. SINAPI	SINAPI	4718	PEDRA BRITADA Nº 2	m³	0,0098000		
COMP. SINAPI	SINAPI	87445	BETONEIRA CAPACIDADE NOMINAL 400 L, CAPACIDADE DE MISTURA 310 L, MOTOR A DIESEL POTÊNCIA 5,0 HP, SEM CARREGADOR MECANICO (LOCACAO)	h	0,0065000		
COMP. SINAPI	SINAPI	88262	CARPINTEIRO DE FORMAS COM ENCARGOS COMPLEMENTARES	h	1,0000000		
COMP. SINAPI	SINAPI	88316	SERVENTE COM ENCARGOS COMPLEMENTARES	h	2,0600000		
						<b>Sub total:</b>	
						<b>BDI</b>	<b>23,39%</b>
						<b>Total Serviços:</b>	
					<b>CPU-01</b>	<b>PREÇO UNITÁRIO TOTAL:</b>	
CPU-02	CODEVASF	Propria	MOBILIZAÇÃO E DESMOBILIZAÇÃO	m2	COEF.	PREÇO UNITÁRIO (R\$)	TOTAL (R\$)
COMP. SINAPI	SINAPI	73340	CAMINHÃO TOCO, PBT 14.300 KG, CARGA UTIL MAX. 9.710 KG, DIST. ENTRE EIXOS 3,56 M, POTÊNCIA 185 CV, INCLUSIVE CARROCERIA FIXA ABERTA DE MADEIRA P/ TR ANSPORTE GERAL DE CARGA SECA. DIMEN. APROX. 2,50 X 6,50 X 0,50 M - MATERIA IS NA OPERAÇÃO. AF 06/2014	H	2,0000000		
COMP. SINAPI	SINAPI	67826	CAMINHÃO BASCULANTE 6 M3 TOCO, PESO BRUTO TOTAL 16.000 KG, CARGA ÚTIL MÁXI CHP MA 11.130 KG, DISTÂNCIA ENTRE EIXOS 5,36 M, POTÊNCIA 185 CV, INCLUSIVE CAÇAMBA METÁLICA - CHP DIURNO. AF 06/2014	CHP	2,0000000		
COMP. SINAPI	SINAPI	6259	CAMINHÃO PIPA 6.000 L, PESO BRUTO TOTAL 13.000 KG, DISTANCIA ENTRE EIXOS 4 CHP ,80 M, POTÊNCIA 189 CV INCLUSIVE TANQUE DE AÇO PARA TRANSPORTE DE ÁGUA, CAPACIDADE 6 M3 - CHP DIURNO. AF 06/2014	CHP	2,0000000		
COMP. SICRO	SICRO	5914640	TRANSPORTE COM CAVALO MECÂNICO COM SEMIRREBOQUE COM CAPACIDADE DE 30 T - RODOVIA PAVIMENTADA	T x km	678,7000000		
INSUMO	ORSE	5896	VEÍCULO TIPO SEDAN OU PICK-UP CAPACIDADE 0,6 TON	h	3,0000000		
						<b>Sub total:</b>	
						<b>BDI</b>	<b>23,39%</b>
						<b>Total Serviços:</b>	
					<b>CPU-02</b>	<b>PREÇO POR M²:</b>	
CPU-03	CODEVASF		ADMINISTRAÇÃO LOCAL	m2	COEF.	PREÇO UNITÁRIO (R\$)	TOTAL (R\$)
COMP. SINAPI	SINAPI	90777	ENGENHEIRO CIVIL DE OBRA JUNIOR COM ENCARGOS COMPLEMENTARES	H	20,0000000		
COMP. SINAPI	SINAPI	90780	MESTRE DE OBRAS COM ENCARGOS COMPLEMENTARES	H	40,0000000		
COMP. SINAPI	SINAPI	90772	AUXILIAR DE ESCRITORIO COM ENCARGOS COMPLEMENTARES	H	40,0000000		
COMP. SINAPI	SINAPI	100309	TÉCNICO EM SEGURANÇA DO TRABALHO COM ENCARGOS COMPLEMENTARES	H	40,0000000		
INS. SINAPI	SINAPI	14250	ENERGIA	KW/H	100,0000000		
INS. SINAPI	SINAPI	44480	ÁGUA TARIFA "A" ENTRE 0 E 20M3 FORNECIMENTO D'AGUA	M3	1,0000000		
INSUMO	ORSE	4415	VEÍCULO LEVE - VOLKSWAGEN:GOL 1000 - AUTOMÓVEL ATÉ 100 HP	h	40,0000000		
						<b>ADM. LOCAL :</b>	
						<b>Total para 6 meses:</b>	
						<b>23,39%</b>	
					<b>CPU-03</b>	<b>PREÇO TOTAL:</b>	
					<b>CPU-03</b>	<b>PREÇO POR M²:</b>	

CPU-04	CODEVASF		CANTEIRO DE OBRAS E ALMOXARIFADO	und	COEF.	PREÇO UNITÁRIO (R\$)	TOTAL (R\$)	
INS. SINAPI	SINAPI	10775	LOCACAO DE CONTAINER 2,30 X 6,00 M, ALT. 2,50 M, COM 1 SANITARIO, PARA ESCRITORIO, COMPLETO, SEM DIVISORIAS INTERNAS (NAO INCLUI MOBILIZACAO/DESMOBILIZACAO)	mês	0,2000000			
INS. SINAPI	SINAPI	10776	LOCACAO DE CONTAINER 2,30 X 6,00 M, ALT. 2,50 M, PARA ESCRITORIO, SEM DIVISORIAS INTERNAS E SEM SANITARIO (NAO INCLUI MOBILIZACAO/DESMOBILIZACAO)	mês	0,2000000			
<b>Sub total:</b>								
<b>BDI</b>								
<b>Total Serviços:</b>								
<b>CPU-04</b>						<b>PREÇO UNITÁRIO TOTAL:</b>		
CPU-12	CODEVASF		Correção de vazamentos no ramal na rua sem pavimento com fornecimento do material hidráulico	m	COEF.	PREÇO UNITÁRIO (R\$)	TOTAL (R\$)	
Composição Auxiliar	SINAPI	88316	SERVENTE COM ENCARGOS COMPLEMENTARES	H	0,2000000			
Composição Auxiliar	SINAPI	88267	ENCANADOR OU BOMBEIRO HIDRÁULICO COM ENCARGOS COMPLEMENTARES	H	0,1000000			
Insumo	SINAPI	9867	TUBO PVC, SOLDAVEL, DN 20 MM, AGUA FRIA (NBR-5648)	m	1,0000000			
Insumo	ORSE	10585	Arco de serra	un	0,1000000			
Insumo	SINAPI	3859	LUVA SOLDAVEL COM ROSCA, PVC, 20 MM X 1/2", PARA AGUA FRIA PREDIAL	un	2,0000000			
<b>Sub total:</b>								
<b>BDI</b>							<b>23,39%</b>	
<b>Total Serviços:</b>								
<b>CPU-12</b>						<b>PREÇO UNITÁRIO TOTAL:</b>		
CPU-16	CODEVASF		SERVIÇOS TOPOGRÁFICOS PARA PAVIMENTAÇÃO, INCLUSIVE NOTAS DE SERVIÇOS, ACOMPANHAMENTO E GREIDE	m2	COEF.	PREÇO UNITÁRIO (R\$)	TOTAL (R\$)	
Insumo	SINAPI	20206	SARRAFO APARELHADO *2 X 10* CM, EM MACARANDUBA, ANGELIM OU EQUIVALENTE DA REGIAO	m	0,0028860			
Composição	SINAPI	88253	AUXILIAR DE TOPÓGRAFO COM ENCARGOS COMPLEMENTARES	h	0,0025000			
Composição	SINAPI	88288	NIVELADOR COM ENCARGOS COMPLEMENTARES	h	0,0025000			
Composição	SINAPI	88316	SERVENTE COM ENCARGOS COMPLEMENTARES	h	0,0075000			
Composição	SINAPI	88597	DESENHISTA DETALHISTA COM ENCARGOS COMPLEMENTARES	h	0,0020000			
Composição	SINAPI	92145	CAMINHONETE CABINE SIMPLES COM MOTOR 1.6 FLEX, CÂMBIO MANUAL, POTÊNCIA 101/104 CV, 2 PORTAS - CHP DIURNO. AF_11/2015	chp	0,0010000			
<b>Sub total:</b>								
<b>BDI</b>							<b>23,39%</b>	
<b>Total Serviços:</b>								
<b>CPU-16</b>						<b>PREÇO UNITÁRIO TOTAL:</b>		
CPU-20	CODEVASF		CONTROLE TECNOLÓGICO - PROJETO	m²	COEF.	PREÇO UNITÁRIO (R\$)	TOTAL (R\$)	
Insumo	SICRO	P9858	Laboratorista	mês	0,0000107			
Composição	SICRO	P9833	Auxiliar de Laboratório	mês	0,0000107			
Composição	SICRO	*B8957	Laboratório de Solos	mês	0,0000107			
Composição	SICRO	*B8956	Laboratório de concreto	mês	0,0000107			
<b>Sub total:</b>								
<b>BDI</b>							<b>23,39%</b>	
<b>CPU-20</b>						<b>PREÇO UNITÁRIO TOTAL:</b>		
CPU-21	CODEVASF		CONTROLE TECNOLÓGICO - OBRA	m²	COEF.	PREÇO UNITÁRIO (R\$)	TOTAL (R\$)	
Insumo	SICRO	P9858	Laboratorista	mês	0,0000250			
Composição	SICRO	P9833	Auxiliar de Laboratório	mês	0,0000250			
Composição	SICRO	*B8957	Laboratório de Solos	mês	0,0000250			
Composição	SICRO	*B8956	Laboratório de concreto	mês	0,0000250			
<b>Sub total:</b>								
<b>BDI</b>							<b>23,39%</b>	
<b>CPU-21</b>						<b>PREÇO UNITÁRIO TOTAL:</b>		

SINAPI - SISTEMA NACIONAL DE PESQUISA DE CUSTOS E ÍNDICES DA CONSTRUÇÃO CIVIL

PCI.818.01 - COMPOSIÇÕES ATIVAS ANALÍTICAS COM ABRANGÊNCIA: NACIONAL  
CUSTO : 7/2021  
DATA REFERENCIA TECNICA: 13/8/2021

DATA DE PREÇO

RN

\* Composições constantes nos Relatórios publicados de Composições Analíticas para as 27 Unidades da Federação

MACROCLASSE .CLASSE.GRUPO	CÓDIGOS	DESCRIÇÃO	UNIDADE	COEFICIENTE	PREÇO UNITÁRIO	PREÇO TOTAL
03.PAVI.INTE.004/001	92399 ADAPTADA	EXECUÇÃO DE VIA EM PISO INTERTRAVADO, COM BLOCO RETANGULAR COR NATURAL DE 20 X 10 CM, ESPESSURA 8 CM. AF_12/2015 - EXCLUSIVE FORNECIMENTO DE BLOQUETE	M2		Pavimento Intertravado	
INSUMO	370	AREIA MEDIA - POSTO JAZIDA/FORNECEDOR (RETIRADO NA JAZIDA, SEM TRANSPORTE)	M3	0,05680		
INSUMO	4741	PO DE PEDRA (POSTO PEDREIRA/FORNECEDOR, SEM FRETE)	M3	0,00870		
INSUMO	36170	BLOQUETE/PISO INTERTRAVADO DE CONCRETO - MODELO ONDA/16 FACES/RETANGULAR/TIJOLINHO/PAVER/HOLANDES/PARALELEPIEDO, *22 CM X 11* CM, E = 8 CM, RESISTENCIA DE 35 MPA (NBR 9781), COR NATURAL	M2	1,01310		
COMPOSICAO	88260	CALCETEIRO COM ENCARGOS COMPLEMENTARES	H	0,27030		
COMPOSICAO	88316	SERVEnte COM ENCARGOS COMPLEMENTARES	H	0,27030		
COMPOSICAO	91277	PLACA VIBRATÓRIA REVERSÍVEL COM MOTOR 4 TEMPOS A GASOLINA, FORÇA CENTRÍFUG A DE 25 KN (2500 KGF), POTÊNCIA 5,5 CV - CHP DIURNO. AF_08/2015	CHP	0,00550		
COMPOSICAO	91278	PLACA VIBRATÓRIA REVERSÍVEL COM MOTOR 4 TEMPOS A GASOLINA, FORÇA CENTRÍFUG A DE 25 KN (2500 KGF), POTÊNCIA 5,5 CV - CHI DIURNO. AF_08/2015	CHI	0,12970		
COMPOSICAO	91283	CORTADORA DE PISO COM MOTOR 4 TEMPOS A GASOLINA, POTÊNCIA DE 13 HP, COM DISCO DE CORTE DIAMANTADO SEGMENTADO PARA CONCRETO, DIÂMETRO DE 350 MM, FURO DE 1" (14 X 1") - CHP DIURNO. AF_08/2015	CHP	0,01350		
COMPOSICAO	91285	CORTADORA DE PISO COM MOTOR 4 TEMPOS A GASOLINA, POTÊNCIA DE 13 HP, COM DISCO DE CORTE DIAMANTADO SEGMENTADO PARA CONCRETO, DIÂMETRO DE 350 MM, FURO DE 1" (14 X 1") - CHI DIURNO. AF_08/2015	CHI	0,12170		
					Sub total:	
					BDI	
					Total Serviços:	

**COMPOSIÇÃO PREÇO PROJETO EXECUTIVO (POR KM)**

COMPOSIÇÃO PREÇO PROJETO EXECUTIVO (POR KM)					Pr. Unit.	Pr. Total
DISCRIMINAÇÃO						
<b>A- EQUIPE TECNICA</b>						
A.1 - Pessoal de Nível Superior		<b>Unidade</b>	<b>Quantitativo</b>	<b>Código SINAPI</b>		
Engenheiro		h	20	34780		
Topógrafo		h	10	7592		
<b>A.2 - Pessoal de Nível Técnico e Aux.</b>						
Auxiliar de topógrafo		h	10	244		
Cadista/calculista		h	20	2359		
<b>B - ENCARGOS SOCIAIS</b>						
Taxas 112,51%		JÁ INCLUSAS EM "A"				
<b>C - DESPESAS GERAIS</b>						
C.1 - MATERIAIS DE CONSUMO		Estimativa % como referência de equipe técnica com encargos sociais		3,00%		
C.2 - VEÍCULOS		H	8	92144		
C.3 - COMBUSTÍVEL		L	2	4221		
C.3 - EQUIPAMENTOS, INSTALAÇÕES E MOBILIÁRIO		H	16	7247		
<b>D - ENSAIOS</b>						
D.1 - ENSAIOS		M <sup>2</sup>	7000	Composição Ensaios (CPU-20)		m <sup>2</sup>
<b>I - SOMA (A+B+C+D)</b>						
II - CUSTOS ADMINISTRATIVOS			23,39%			
<b>II - SOMA</b>						
VI - RELATÓRIOS		Estimativa % como referência soma II		2,50%		
V - DESPESAS DIRETAS (3,74%)		Percentual VI		3,74%		
VI - REMUNERAÇÃO DA EMPRESA						
Taxas 4,75%				4,75%		
VII - CONTIGÊNCIAS						
				5,77%		
<b>VIII - SOMA</b>						
IX - CUSTOS ADMINISTRATIVOS			23,39%			
<b>III - SOMA</b>						
<b>X - TOTAL</b>						

Por m<sup>2</sup>:



Ministério do Desenvolvimento Regional – MDR  
Companhia de Desenvolvimento dos Vales do São Francisco e do Parnaíba

**EXECUÇÃO DE SERVIÇOS DE IMPLANTAÇÃO DE PAVIMENTAÇÃO EM BLOCO DE CONCRETO INTERTRAVADO, EM VIAS DE MUNICÍPIOS DIVERSOS INSERIDOS NA ÁREA DE ATUAÇÃO DA CIDEVASF, NO ESTADO DO RIO GRANDE DO NORTE**

**MEMÓRIA DE CÁLCULO DOS MOMENTOS DE TRANSPORTE PARA MOBILIZAÇÃO E DESMOBILIZAÇÃO**

**Deslocamento:**

	Distancia méd. (Km)	Qtde.	Total (Km)
Mobilização (entre os trechos de serviço):	1	1	1,00
Desmobilização (entre os trechos de serviço):	1	1	1,00
Mobilização inter-municipal (entre as localidades):	10	1	10,00
Desmobilização inter-municipal (entre as localidades):	10	1	10,00
	<b>Mobilização - Total (km)</b>		<b>11,00</b>
	<b>Desmobilização - Total (km)</b>		<b>11,00</b>

**Peso das máquinas:**

	m <sup>2</sup>
Pá carregadeira	ton
Motoniveladora	ton
Trator de pneus	ton
Rolo Compactador	ton
Grade de disco	ton
Usina misturadora	ton
<b>Total</b>	<b>ton</b>

**Portanto:**

<b>Mobilização - Total (km)</b>	t x km
<b>Desmobilização - Total (km)</b>	t x km



Ministério do Desenvolvimento Regional – MDR  
Companhia de Desenvolvimento dos Vales do São Francisco e do Parnaíba

OBRA:  
LOCAL:  
DATA BASE:

**DETALHAMENTO DO BDI - SEM DESONERAÇÃO**

**EXECUÇÃO DE SERVIÇOS DE IMPLANTAÇÃO DE PAVIMENTAÇÃO EM BLOCO DE CONCRETO INTERTRAVADO, EM VIAS DE MUNICÍPIOS DIVERSOS INSERIDOS NA ÁREA DE ATUAÇÃO DA CIDEVASF, NO ESTADO DO RIO GRANDE DO NORTE**

DESCRIÇÃO DOS SERVIÇOS	PREÇO DE VENDA (%)	CUSTO DIRETO (%)
ADMINISTRAÇÃO CENTRAL		
DESPESAS FINANCEIRAS		
SEGUROS E GARANTIAS CONTRATUAIS		
RISCOS		
LUCRO OPERACIONAL		
PIS		
COFINS		
ISSQN		
Contribuição Previdenciária		

**BDI**

Observação: O percentual de ISSQN aqui utilizado consiste apenas em um referencial médio.

O valor real do ISSQN a ser adotado deve ser aquele proveniente das alíquotas dos municípios situados na área de influência das obras.

Tabela 51 - Classificação das obras de construção e restauração rodoviária

Natureza das Obras	Porte da Obra		
	Pequeno Porte	Médio Porte	Grande Porte
Construção rodoviária	Até 15 km de pista simples por ano	De 15 a 30 km de pista simples por ano	Acima de 30 km de pista simples por ano
Restauração rodoviária	Até 20 km de pista simples por ano	De 20 a 40 km de pista simples por ano	Acima de 40 km de pista simples por ano

Tabela 1 - Valores de referência para as taxas de Benefícios e Despesas Indiretas

Descrição das Parcelas		Construção e Restauração Rodoviária					
		Pequeno Porte		Médio Porte		Grande Porte	
Despesas Indiretas		% sobre PV	% sobre CD	% sobre PV	% sobre CD	% sobre PV	% sobre CD
Administração Central	Variável - f (CD)	4,74	6,00	4,80	6,00	4,86	6,00
Despesas Financeiras	1,08% sobre (PV - Lucro)	0,99	1,26	1,01	1,26	1,02	1,26
Seguros e Garantias Contratuais	0,25% do PV	0,25	0,32	0,25	0,31	0,25	0,31
Riscos	0,50% do PV	0,50	0,63	0,50	0,63	0,50	0,62
<b>Subtotal 1</b>		<b>6,48</b>	<b>8,21</b>	<b>6,56</b>	<b>8,20</b>	<b>6,63</b>	<b>8,18</b>
Benefícios		% sobre PV	% sobre CD	% sobre PV	% sobre CD	% sobre PV	% sobre CD
Lucro	Variável - f (CD)	7,90	10,00	6,80	8,50	5,67	7,00
<b>Subtotal 2</b>		<b>7,90</b>	<b>10,00</b>	<b>6,80</b>	<b>8,50</b>	<b>5,67</b>	<b>7,00</b>
Tributos		% sobre PV	% sobre CD	% sobre PV	% sobre CD	% sobre PV	% sobre CD
PIS	0,65% do PV	0,65	0,82	0,65	0,81	0,65	0,80
COFINS	3,00% do PV	3,00	3,80	3,00	3,75	3,00	3,70
ISSQN	3,00% do PV	3,00	3,80	3,00	3,75	3,00	3,70
<b>Subtotal 3</b>		<b>6,65</b>	<b>8,42</b>	<b>6,65</b>	<b>8,31</b>	<b>6,65</b>	<b>8,21</b>
<b>Total - BDI (%)</b>		<b>21,03</b>	<b>26,63</b>	<b>20,01</b>	<b>25,01</b>	<b>18,95</b>	<b>23,39</b>

**DETALHAMENTO DO BDI DIFERENCIADO - SEM DESONERAÇÃO**

**EXECUÇÃO DE SERVIÇOS DE IMPLANTAÇÃO DE PAVIMENTAÇÃO EM BLOCO DE CONCRETO INTERTRAVADO, EM VIAS DE MUNICÍPIOS DIVERSOS INSERIDOS NA ÁREA DE ATUAÇÃO DA CIDEVASF, NO ESTADO DO RIO GRANDE DO NORTE**

DESCRIÇÃO DOS SERVIÇOS	PREÇO DE VENDA (%)	CUSTO DIRETO (%)
ADMINISTRAÇÃO CENTRAL		
DESPESA FINANCEIRAS		
SEGUROS E GARANTIAS CONTRATUAIS		
RISCOS		
LUCRO OPERACIONAL		
PIS		
COFINS		
ISSQN		
Contribuição Previdenciária		

**BDI**

Fonte da composição, valores de referência e fórmula do BDI: Instrução Normativa N° 62/DNIT SEDE



Ministério do Desenvolvimento Regional – MDR  
Companhia de Desenvolvimento dos Vales do São Francisco e do Parnaíba

NOME DA CONCORRENTE:			
EDITAL:			
FOLHA:			
EXECUÇÃO DE SERVIÇOS DE IMPLANTAÇÃO DE PAVIMENTAÇÃO EM BLOCO DE CONCRETO INTERTRAVADO, EM VIAS DE MUNICÍPIOS DIVERSOS INSERIDOS NA ÁREA DE ATUAÇÃO DA CIDEVASF, NO ESTADO DO RIO GRANDE DO NORTE			
<b>DETALHAMENTO DOS ENCARGOS SOCIAIS (%)</b>			
VIGÊNCIA A PARTIR DE 11/2021		<b>SEM DESONERAÇÃO</b>	
		<b>HORISTA</b>	<b>MENSALISTA</b>
<b>GRUPO A</b>			
A1	INSS		
A2	SESI		
A3	SENAI		
A4	INCRA		
A5	SEBRAE		
A6	Salário Educação		
A7	Seguro Contra Acidentes de Trabalho		
A8	FGTS		
A9	SECONCI		
<b>A</b>	<b>Total</b>		
<b>GRUPO B</b>			
B1	Repouso Semanal Remunerado		
B2	Feridos		
B3	Auxílio-enfermidade		
B4	13º salário		
B5	Licença-paternidade		
B6	Faltas Justificadas		
B7	Dias de chuva		
B8	Auxílio Acidente de Trabalho		
B9	Férias Gozadas		
B10	Salário Maternidade		
<b>B</b>	<b>Total</b>		
<b>GRUPO C</b>			
C1	Aviso Prévio Indenizado		
C2	Aviso Prévio Trabalhado		
C3	Férias Indenizadas		
C4	Depósito Rescisão Sem Justa Causa		
C5	Indenização Adicional		
<b>C</b>	<b>Total</b>		
<b>GRUPO D</b>			
D1	Reincidência de A sobre B		
D2	Reincidência de Grupo A sobre Aviso Prévio Trabalhado e Reincidência do FGTS sobre Aviso Prévio Indenizado		
<b>D</b>	<b>Total</b>		
<b>TOTAL (%)</b>			

ESTADO:	RIO GRANDE DO NORTE	DATA BASE:	abr/22
---------	---------------------	------------	--------

TIPO (P, RP ou LN)      DMT ESTIMADA  
P                              10

PRINCIPAL

SISTEMA DE CUSTOS REFERENCIAIS DE OBRAS - SICRO		RIO GRANDE DO NORTE							
Custo Unitário de Referência		abr/22		Quantitativo		un			
4011268	Base estabilizada granulometricamente com mistura solo brita (70% - 30%) em usina com material de jazida e brita comercial			31500,0000					
D - ATIVIDADES AUXILIARES		Quantidade	Unidade	CÓDIGO TRANSPORTE			TIPO (P, RP ou LN)	DMT ESTIMADA (km)	QUANTITATIVO TOTAL DE TRANSPORTE (tkm)
6416030	Usinagem de solo brita (70% - 30%) com material de jazida e brita comercial em usina de 300 t/h	1,00000	m³						
F - MOMENTO DE TRANSPORTE		Quantidade	Unidade	LN	RP	P	TIPO (P, RP ou LN)	DMT ESTIMADA (km)	QUANTITATIVO TOTAL DE TRANSPORTE (tkm)
6416030	Usinagem de solo brita (70% - 30%) com material de jazida e brita comercial em usina de 300 t/h - Caminhão basculante 10 m³	2,06300	tkm	5914359	5914374	5914389	P	10	

Obs.

SISTEMA DE CUSTOS REFERENCIAIS DE OBRAS - SICRO		RIO GRANDE DO NORTE							
Custo Unitário de Referência		abr/22		Quantitativo		m			
2003373	Meio-fio de concreto - MFC 03 - areia e brita comerciais - fôrma de madeira			60000,0000					
D - ATIVIDADES AUXILIARES		Quantidade	Unidade	CÓDIGO TRANSPORTE			TIPO (P, RP ou LN)	DMT ESTIMADA (km)	QUANTITATIVO TOTAL DE TRANSPORTE (tkm)
1107892	Concreto fck = 20 MPa - confecção em betoneira e lançamento manual - areia e brita comerciais	0,04200	m³						
2003842	Enchimento de junta de concreto com argamassa asfáltica de densidade 1.700 kg/m³ - espessura de 1 cm	0,05950	kg						
4805750	Escavação manual em material de 1ª categoria na profundidade de até 1 m	0,03000	m³						
3103302	Fôrmas de tábuas de pinho para dispositivos de drenagem - utilização de 3 vezes - confecção, instalação e retirada	0,08670	m²						
F - MOMENTO DE TRANSPORTE		Quantidade	Unidade	LN	RP	P	TIPO (P, RP ou LN)	DMT ESTIMADA (km)	QUANTITATIVO TOTAL DE TRANSPORTE (tkm)

AUXILIAR

1,75

SISTEMA DE CUSTOS REFERENCIAIS DE OBRAS - SICRO		RIO GRANDE DO NORTE			Quantitativo				
Custo Unitário de Referência		abr/22			(Coeficiente na composição principal) x (quantidade da principal no orçamento)			m <sup>3</sup>	
1107892	Concreto fck = 20 MPa - confecção em betoneira e lançamento manual - areia e brita comerciais				2520,0000				
F - MOMENTO DE TRANSPORTE		Quantidade	Unidade	DMT			TIPO (P, RP ou LN)	DMT ESTIMADA (km)	QUANTITATIVO TOTAL DE TRANSPORTE DE MATERIAL (tkm)
				LN	RP	P			
M0030	Aditivo plastificante e retardador de pega para concreto e argamassa - Caminhão carroceria 15 t	0,00085	tkm	5914449	5914464	5914479	P	10	
M0082	Areia média lavada - Caminhão basculante 10 m <sup>3</sup>	0,95001	tkm	5914359	5914374	5914389	P	10	
M0191	Brita 1 - Caminhão basculante 10 m <sup>3</sup>	0,55131	tkm	5914359	5914374	5914389	P	10	
M0192	Brita 2 - Caminhão basculante 10 m <sup>3</sup>	0,55131	tkm	5914359	5914374	5914389	P	10	
M0424	Cimento Portland CP II - 32 - saco - Caminhão carroceria 15 t	0,28215	tkm	5914449	5914464	5914479	P	10	

PRINCIPAL: 2003373

SISTEMA DE CUSTOS REFERENCIAIS DE OBRAS - SICRO		RIO GRANDE DO NORTE			Quantitativo				
Custo Unitário de Referência		abr/22			m <sup>2</sup> rincipal) x (quantidade da principal no orçamento)			kg	
2003842	Enchimento de junta de concreto com argamassa asfáltica de densidade 1.700 kg/m <sup>3</sup> - espessura de 1 cm				3570,0000				
F - MOMENTO DE TRANSPORTE		Quantidade	Unidade	DMT			TIPO (P, RP ou LN)	DMT ESTIMADA (km)	QUANTITATIVO TOTAL DE TRANSPORTE DE MATERIAL (tkm)
				LN	RP	P			
M2158	Argamassa asfáltica - Caminhão carroceria com capacidade de 15 t - 188 Kw	0,00100	tkm	5914449	5914464	5914479	P	10	

PRINCIPAL: 2003373

SISTEMA DE CUSTOS REFERENCIAIS DE OBRAS - SICRO		RIO GRANDE DO NORTE			Quantitativo				
Custo Unitário de Referência		abr/22			(Coeficiente na composição principal) x (quantidade da principal no orçamento)			m <sup>2</sup>	
3103302	Fôrmas de tábuas de pinho para dispositivos de drenagem - utilização de 3 vezes - confecção, instalação e retirada				5202,0000				
F - MOMENTO DE TRANSPORTE		Quantidade	Unidade	DMT			TIPO (P, RP ou LN)	DMT ESTIMADA (km)	QUANTITATIVO TOTAL DE TRANSPORTE DE MATERIAL (tkm)
				LN	RP	P			
M0560	Desmoldante para fôrmas de madeira - Caminhão carroceria com capacidade de 15 t - 188 Kw	0,00002	tkm	5914449	5914464	5914479	P	10	
M1205	Prego de ferro - Caminhão carroceria com capacidade de 15 t - 188 kW	0,00003	tkm	5914449	5914464	5914479	P	10	
M0290	Tábua - E = 2,5 cm e L = 10 cm - Caminhão carroceria com capacidade de 15 t - 188 kW	0,00304	tkm	5914449	5914464	5914479	P	10	
M1429	Tábua de pinho de terceira - E = 2,5 cm - Caminhão carroceria com capacidade de 15 t - 188 kW	0,01011	tkm	5914449	5914464	5914479	P	10	

PRINCIPAL: 2003373



Ministério do Desenvolvimento Regional – MDR  
Companhia de Desenvolvimento dos Vales do São Francisco e do Parnaíba

Rio Grande do Norte -  
Abril/2022  
SINAPI: 09/2022

Data base do orçamento: 10/2022

EXECUÇÃO DE SERVIÇOS DE PAVIMENTAÇÃO COM TRATAMENTO SUPERFICIAL DUPLO EM VIAS DE MUNICÍPIOS DIVERSOS INSERIDOS NA ÁREA DE ATUAÇÃO DA CIDEVASF, NO ESTADO DO RIO GRANDE DO NORTE

ITEM	ORIGEM COMPOSIÇÃO	CÓDIGO COMPOSIÇÃO	DISCRIMINAÇÃO DOS SERVIÇOS	BDI % = 23,39%		BDI DIFERENCIADO % = 15,00%		R\$/m²	95,43
				Total de m² 266.000,00	Encargos Sociais:	Horista % 112,51	Mensalista % 70,80		
				UND	QTDE.	BDI	PREÇO UNITÁRIO		
MOBILIZAÇÃO									
1	Codevasf	CPU-02	Implantação da Obra	m²	266.000,00				
2	Codevasf	CPU-03	Administração da Obra	m²	266.000,00				
3	Codevasf	CPU-04	Canteiro de Obras e Almojarifado	und	19,00				
4	Codevasf	CPU-01	Placa de Obra em Chapa de Aço Galvanizado	und	19,00				
TERRAPLANAGEM									
5	Codevasf	CPU-16	Serviços topográficos para pavimentação, inclusive notas de serviços, acompanhamento e greide	m²	266.000,00				
6	SICRO	5502114	Escavação, carga e transporte de material de 1ª categoria - DMT de 1.000 a 1.200 m - caminho de serviço em leito natural - com escavadeira e caminhão basculante de 14 m³	m³	26.600,00				
7	SICRO	4413942	Espalhamento de material em bota-fora	m³	26.600,00				
PAVIMENTAÇÃO									
8	SICRO	4915637	Capa Selante	m²	266.000,00				
9	SICRO	4011376	Tratamento Superficial Duplo com Emulsão - Brita Comercial	m²	266.000,00				
10	SICRO	4011351	Imprimação com asfalto diluído	m²	266.000,00				
11	SICRO	4011268	Base estabilizada granulometricamente com mistura solo brita (70% - 30%) em usina com material de jazida e brita comercial	m³	39.900,00				
12	SICRO	4011235	Sub-base estabilizada granulometricamente com mistura solo brita (70% - 30%) em usina com material de jazida e brita comercial	m³	39.900,00				
13	SICRO	4011209	Regularização do subleito	m²	266.000,00				
AQUISIÇÃO E TRANSPORTE DO MATERIAL BETUMINOSO									
14	CODEVASF	CPU-14	AQUISIÇÃO DE CM-30	t	319,20				
15	CODEVASF	CPU-18	TRANSPORTE DE CM-30	t	319,20				
16	CODEVASF	CPU-15	AQUISIÇÃO DE EMULSÃO ASFÁLTICA RR-2C	t	798,00				
17	CODEVASF	CPU-19	TRANSPORTE RR-2C	t	798,00				
SINALIZAÇÃO									
18	SICRO	5213440	Fornecimento e implantação de placa de regulamentação em aço D = 0,60 m - película retrorefletiva tipo I + SI	und	19,00				
19	SICRO	5213863	Suporte metálico galvanizado para placa de advertência ou regulamentação - lado ou diâmetro de 0,60 m - fornecimento e implantação	und	19,00				
20	SICRO	5213400	Pintura de faixa com tinta acrílica - espessura de 0,4 mm	m²	53,20				
DRENAGEM									
21	SICRO	2003373	Meio-fio de concreto - MFC 03 - areia e brita comerciais - fôrma de madeira	m	76.000,00				
SERVIÇOS COMPLEMENTARES									
22	Codevasf	CPU-12	Conserto de quebra no ramal na rua sem pavimento com fornecimento de material hidráulico	m	3.800,00				
PROJETO EXECUTIVO									
23	Codevasf	Composição Própria	Projeto Executivo	m²	266.000,00				
CONTROLE TECNOLÓGICO - OBRA									
24	Codevasf	CPU-21	Controle tecnológico - Obra	m²	266.000,00				
MOMENTO DE TRANSPORTE									
25	SICRO	5914359	Transporte com caminhão basculante de 10 m³ - rodovia em leito natural	tkm	0,00				
26	SICRO	5914374	Transporte com caminhão basculante de 10 m³ - rodovia em revestimento primário	tkm	0,00				
27	SICRO	5914389	Transporte com caminhão basculante de 10 m³ - rodovia pavimentada	tkm	3.447.185,93				
28	SICRO	5914314	Transporte com caminhão basculante de 6 m³ - rodovia em leito natural	tkm	0,00				
29	SICRO	5914329	Transporte com caminhão basculante de 6 m³ - rodovia em revestimento primário	tkm	0,00				
30	SICRO	5914344	Transporte com caminhão basculante de 6 m³ - rodovia pavimentada	tkm	11.571,00				
28	SICRO	5914449	Transporte com caminhão carroceria de 15 t - rodovia em leito natural	tkm	0,00				
29	SICRO	5914464	Transporte com caminhão carroceria de 15 t - rodovia em revestimento primário	tkm	0,00				
30	SICRO	5914479	Transporte com caminhão carroceria de 15 t - rodovia pavimentada	tkm	9.948,35				
31	SICRO	5914364	Transporte de cimento ou cal hidratada a granel com caminhão silo de 30 m³ - rodovia em leito natural	tkm	0,00				
32	SICRO	5914365	Transporte de cimento ou cal hidratada a granel com caminhão silo de 30 m³ - rodovia em revestimento primário	tkm	0,00				
33	SICRO	5914366	Transporte de cimento ou cal hidratada a granel com caminhão silo de 30 m³ - rodovia pavimentada	tkm	0,00				
<b>VALOR TOTAL DO SRP</b>									

Obs.: Os valores estão apresentados com apenas 2 casas decimais, mas os valores da presente planilha foram calculados utilizando a precisão de 6 casa decimais.



Ministério do Desenvolvimento Regional – MDR  
Companhia de Desenvolvimento dos Vales do São Francisco e do Parnaíba

EXECUÇÃO DE SERVIÇOS DE PAVIMENTAÇÃO COM TRATAMENTO SUPERFICIAL DUPLO EM VIAS DE MUNICÍPIOS DIVERSOS INSERIDOS NA ÁREA DE ATUAÇÃO DA CIDEVASF, NO ESTADO DO RIO GRANDE DO NORTE

Cronograma Físico e Financeiro

Item	Descrição	Total Por Etapa	30 DIAS	60 DIAS	90 DIAS	120 DIAS	150 DIAS	180 DIAS	210 DIAS	240 DIAS	270 DIAS	300 DIAS	330 DIAS	360 DIAS
	MOBILIZAÇÃO													
	TERRAPLANAGEM													
	PAVIMENTAÇÃO													
	SINALIZAÇÃO													
	DRENAGEM													
	AQUISIÇÃO E TRANSPORTE DE MATERIAL													
	SERVIÇOS COMPLEMENTARES													
	PROJETO EXECUTIVO													
	CONTROLE TECNOLÓGICO - OBRA													
	MOMENTO DE TRANSPORTE													
Porcentagem														
Custo														
Porcentagem Acumulado														
Custo Acumulado														

Total Geral

R\$

CONSUMO DO MATERIAL BETUMINOSO TOTAL														
TRECHO		QUANTIDADES									MAT. BETUMINOSO			
Início (km)	Fim (km)	Extensão (m)	Largura (m)	Espess. (m)	Área (m <sup>2</sup> )	Volume (m <sup>3</sup> )	Densidade (t/m <sup>3</sup> )	Massa (t)	Unid	Quant.	Tipo	Consumo Taxa de Aplicação	Unid.	Quant.
<b>IMPRIMAÇÃO</b>														
					266.000,00	266.000,00					CM-30	1,2 l/m <sup>2</sup>	t	
<b>CAPA SELANTE</b>														
					266.000,00	266.000,00					RR-2C	0,5 l/m <sup>2</sup>	t	
<b>TRATAMENTO SUPERFICIAL DUPLO - 1ª CAMADA</b>														
					266.000,00	266.000,00					RR-2C	1,5 l/m <sup>2</sup>	t	
<b>TRATAMENTO SUPERFICIAL DUPLO - 2ª CAMADA</b>														
					266.000,00	266.000,00					RR-2C	1,0 l/m <sup>2</sup>	t	
						-								



Ministério do Desenvolvimento Regional – MDR  
Companhia de Desenvolvimento dos Vales do São Francisco e do Parnaíba

EXECUÇÃO DE SERVIÇOS DE PAVIMENTAÇÃO COM TRATAMENTO SUPERFICIAL DUPLO EM VIAS DE MUNICÍPIOS DIVERSOS INSERIDOS NA ÁREA DE ATUAÇÃO DA CIDEVASF, NO ESTADO DO RIO GRANDE DO NORTE							
					BDI %: 23,39%		
					Encargos Sociais:	Horista 112,51%	Mensalista 70,80%
COMPOSIÇÕES DE CUSTO UNITARIO							
CPU-01	CODEVASF	74209/1	PLACA DE OBRA EM CHAPA DE ACO GALVANIZADO	UND	COEF.	PREÇO UNITÁRIO (R\$)	TOTAL (R\$)
INS. SINAPI	SINAPI	5075	PREGO 18X30.	kg	0,110000		
INS. SINAPI	SINAPI	4491	PEÇA DE MADEIRA NATIVA / REGIONAL 7,5 X 7,5CM (3X3) NAO APARELHADA (P/FORMA)	m	4,000000		
INS. SINAPI	SINAPI	4417	PEÇA DE MADEIRA DE LEI *2,5 X 7,5* CM (1" X 3"), NÃO APARELHADA, (P/TELHADO)	m	1,000000		
INS. SINAPI	SINAPI	4813	PLACA DE OBRA (PARA CONSTRUCAO CIVIL) EM CHAPA GALVANIZADA *Nº 22*, DE *2,0 X 1,125* M	m²	4,000000		
INS. SINAPI	SINAPI	370	AREIA MÉDIA	m³	0,004900		
INS. SINAPI	SINAPI	1379	CIMENTO PORTLAND COMPOSTO CP II-32	kg	1,500000		
INS. SINAPI	SINAPI	4718	PEDRA BRITADA Nº 2	m³	0,009800		
COMP. SINAPI	SINAPI	87445	BETONEIRA CAPACIDADE NOMINAL 400 L, CAPACIDADE DE MISTURA 310 L, MOTOR A DIESEL POTÊNCIA 5,0 HP, SEM CARREGADOR MECANICO (LOCACAO)	h	0,006500		
COMP. SINAPI	SINAPI	88262	CARPINTEIRO DE FORMAS COM ENCARGOS COMPLEMENTARES	h	1,000000		
COMP. SINAPI	SINAPI	88316	SERVENTE COM ENCARGOS COMPLEMENTARES	h	2,060000		
						<b>Sub total:</b>	
						<b>BDI</b>	<b>23,39%</b>
						<b>Total Serviços:</b>	
					<b>CPU-01</b>	<b>PREÇO UNITÁRIO TOTAL:</b>	
CPU-02	CODEVASF	Propria	MOBILIZAÇÃO E DESMOBILIZAÇÃO	M2	COEF.	PREÇO UNITÁRIO (R\$)	TOTAL (R\$)
COMP. SINAPI	SINAPI	73340	CAMINHAO TOCO, PBT 14.300 KG, CARGA ÚTIL MAX. 9.710 KG, DIST. ENTRE EIXOS 3,56 M, POTÊNCIA 185 CV, INCLUSIVE CARROCERIA FIXA ABERTA DE MADEIRA P/ TR ANSPORTE GERAL DE CARGA SECA, DIMEN. APROX. 2,50 X 6,50 X 0,50 M - MATERIA IS NA OPERAÇÃO. AF 06/2014	H	2,000000		
COMP. SINAPI	SINAPI	67826	CAMINHAO BASCULANTE 6 M3 TOCO, PESO BRUTO TOTAL 16.000 KG, CARGA ÚTIL MÁXI CHP MA 11.130 KG, DISTÂNCIA ENTRE EIXOS 5,36 M, POTÊNCIA 185 CV, INCLUSIVE CAÇAMBA METÁLICA - CHP DIURNO. AF 06/2014	CHP	2,000000		
COMP. SINAPI	SINAPI	6259	CAMINHAO PIPA 6.000 L, PESO BRUTO TOTAL 13.000 KG, DISTÂNCIA ENTRE EIXOS 4 CHP ,80 M, POTÊNCIA 189 CV INCLUSIVE TANQUE DE AÇO PARA TRANSPORTE DE ÁGUA, CAPACIDADE 6 M3 - CHP DIURNO. AF 06/2014	CHP	2,000000		
COMP. SICRO	SICRO	5914640	TRANSPORTE COM CAVALO MECÂNICO COM SEMIRREBOQUE COM CAPACIDADE DE 30 T - RODOVIA PAVIMENTADA	T x km	678,700000		
INSUMO	ORSE	5896	VEÍCULO TIPO SEDAN OU PICK-UP CAPACIDADE 0,6 TON	h	3,000000		
						<b>Sub total:</b>	
						<b>BDI</b>	<b>23,39%</b>
						<b>Total Serviços:</b>	
					<b>CPU-02</b>	<b>PREÇO POR M²:</b>	
CPU-03	CODEVASF		ADMINISTRAÇÃO LOCAL	M2	COEF.	PREÇO UNITÁRIO (R\$)	TOTAL (R\$)
COMP. SINAPI	SINAPI	90777	ENGENHEIRO CIVIL DE OBRA JUNIOR COM ENCARGOS COMPLEMENTARES	H	20,000000		
COMP. SINAPI	SINAPI	90780	MESTRE DE OBRAS COM ENCARGOS COMPLEMENTARES	H	40,000000		
COMP. SINAPI	SINAPI	90772	AUXILIAR DE ESCRITORIO COM ENCARGOS COMPLEMENTARES	H	40,000000		
COMP. SINAPI	SINAPI	100309	TÉCNICO EM SEGURANÇA DO TRABALHO COM ENCARGOS COMPLEMENTARES	H	40,000000		
INS. SINAPI	SINAPI	14250	ENERGIA	KW/H	100,000000		
INS. SINAPI	SINAPI	44480	ÁGUA TARIFA "A" ENTRE 0 E 20M3 FORNECIMENTO D'AGUA	M3	1,000000		
INSUMO	ORSE	4415	VEÍCULO LEVE - VOLKSWAGEN:GOL 1000 - AUTOMÓVEL ATÉ 100 HP	h	40,000000		
						<b>ADM. LOCAL :</b>	
						<b>Total para 6 meses:</b>	
						<b>BDI</b>	<b>23,39%</b>
					<b>CPU-03</b>	<b>PREÇO TOTAL:</b>	

				CPU-03	PREÇO POR M²:		
CPU-04	CODEVASF		CANTEIRO DE OBRAS E ALMOXARIFADO	UND	COEF.	PREÇO UNITÁRIO (R\$)	TOTAL (R\$)
INS. SINAPI	SINAPI	10775	LOCACAO DE CONTAINER 2,30 X 6,00 M, ALT. 2,50 M, COM 1 SANITARIO, PARA ESCRITORIO, COMPLETO, SEM DIVISORIAS INTERNAS (NAO INCLUI MOBILIZACAO/DESMOBILIZACAO)	mês	0,200000		
INS. SINAPI	SINAPI	10776	LOCACAO DE CONTAINER 2,30 X 6,00 M, ALT. 2,50 M, PARA ESCRITORIO, SEM DIVISORIAS INTERNAS E SEM SANITARIO (NAO INCLUI MOBILIZACAO/DESMOBILIZACAO)	mês	0,200000		
						<b>Sub total:</b>	
						<b>BDI</b>	<b>23,39%</b>
						<b>Total Serviços:</b>	
				<b>CPU-04</b>	<b>PREÇO UNITÁRIO TOTAL:</b>		
CPU-11	CODEVASF		LIMPEZA GERAL	UNID	COEF.	PREÇO UNITÁRIO (R\$)	TOTAL (R\$)
COMP. SINAPI	SINAPI	88316	SERVENTE COM ENCARGOS COMPLEMENTARES	H	0,050000		
						<b>Sub total:</b>	
						<b>BDI</b>	<b>23,39%</b>
						<b>Total Serviços:</b>	
				<b>CPU-11</b>	<b>PREÇO UNITÁRIO TOTAL:</b>		
CPU-12	CODEVASF		Correção de vazamentos no ramal na rua sem pavimento com fornecimento do material hidráulico	m	COEF.	PREÇO UNITÁRIO (R\$)	TOTAL (R\$)
Composição Auxiliar	SINAPI	88316	SERVENTE COM ENCARGOS COMPLEMENTARES	H	0,200000		
Composição Auxiliar	SINAPI	88267	ENCANADOR OU BOMBEIRO HIDRÁULICO COM ENCARGOS COMPLEMENTARES	H	0,100000		
Insumo	SINAPI	9867	TUBO PVC, SOLDAVEL, DN 20 MM, AGUA FRIA (NBR-5648)	m	1,000000		
Insumo	ORSE	10585	Arco de serra	un	0,100000		
Insumo	SINAPI	3859	LUVA SOLDAVEL COM ROSCA, PVC, 20 MM X 1/2", PARA AGUA FRIA PREDIAL	un	2,000000		
						<b>Sub total:</b>	
						<b>BDI</b>	<b>23,39%</b>
						<b>Total Serviços:</b>	
				<b>CPU-12</b>	<b>PREÇO UNITÁRIO TOTAL:</b>		
CPU-14	CODEVASF		AQUISIÇÃO DE CM-30	t	COEF.	PREÇO UNITÁRIO (R\$)	TOTAL (R\$)
			CM-30	t	1,000000		
						<b>Sub total:</b>	
						<b>BDI</b>	<b>15,00%</b>
						<b>Total Serviços:</b>	
				<b>CPU-14</b>	<b>PREÇO UNITÁRIO TOTAL:</b>		
CPU-15	CODEVASF		AQUISIÇÃO DE EMULSÃO ASFÁLTICA RR-2C	t	COEF.	PREÇO UNITÁRIO (R\$)	TOTAL (R\$)
			EMULSÃO ASFÁLTICA RR-2C	t	1,000000		
						<b>Sub total:</b>	
						<b>BDI</b>	<b>15,00%</b>
						<b>Total Serviços:</b>	
				<b>CPU-15</b>	<b>PREÇO UNITÁRIO TOTAL:</b>		

CPU-16	CODEVASF		SERVIÇOS TOPOGRÁFICOS PARA PAVIMENTAÇÃO, INCLUSIVE NOTAS DE SERVIÇOS, ACOMPANHAMENTO E GREIDE	M2	COEF.	PREÇO UNITÁRIO (R\$)	TOTAL (R\$)
Insumo	SINAPI	20206	SARRAFO APARELHADO *2 X 10* CM, EM MACARANDUBA, ANGELIM OU EQUIVALENTE DA REGIAO	m	0,002886		
Composição	SINAPI	88253	AUXILIAR DE TOPÓGRAFO COM ENCARGOS COMPLEMENTARES	h	0,002500		
Composição	SINAPI	88288	NIVELADOR COM ENCARGOS COMPLEMENTARES	h	0,002500		
Composição	SINAPI	88316	SERVENTE COM ENCARGOS COMPLEMENTARES	h	0,007500		
Composição	SINAPI	88597	DESENHISTA DETALHISTA COM ENCARGOS COMPLEMENTARES	h	0,002000		
Composição	SINAPI	92145	CAMINHONETE CABINE SIMPLES COM MOTOR 1.6 FLEX, CÂMBIO MANUAL, POTÊNCIA 101/104 CV, 2 PORTAS - CHP DIURNO. AF.11/2015	chp	0,001000		
						<b>Sub total:</b>	
						<b>BDI</b>	<b>23,39%</b>
						<b>Total Serviços:</b>	
						<b>PREÇO UNITÁRIO TOTAL:</b>	
<b>CPU-16</b>							
CPU-18	CODEVASF		TRANSPORTE DE CM-30	t	COEF.	PREÇO UNITÁRIO (R\$)	TOTAL (R\$)
			TRANSPORTE DE CM-30	t	1,000000		
						<b>Sub total:</b>	
						<b>BDI</b>	<b>15,00%</b>
						<b>Total Serviços:</b>	
						<b>PREÇO UNITÁRIO TOTAL:</b>	
<b>CPU-18</b>							
CPU-19	CODEVASF		TRANSPORTE DE EMULSÃO ASFÁLTICA RR-2C	t	COEF.	PREÇO UNITÁRIO (R\$)	TOTAL (R\$)
			TRANSPORTE DE EMULSÃO ASFÁLTICA RR-2C	t	1,000000		
						<b>Sub total:</b>	
						<b>BDI</b>	<b>15,00%</b>
						<b>Total Serviços:</b>	
						<b>PREÇO UNITÁRIO TOTAL:</b>	
<b>CPU-19</b>							
CPU-20	CODEVASF		CONTROLE TECNOLÓGICO - PROJETO	m²	COEF.	PREÇO UNITÁRIO (R\$)	TOTAL (R\$)
Insumo	SICRO	P9858	Laboratorista	mês	0,000011		
Composição	SICRO	P9833	Auxiliar de Laboratório	mês	0,000011		
Composição	SICRO	*B8957	Laboratório de Solos	mês	0,000011		
						<b>Sub total:</b>	
						<b>BDI</b>	<b>23,39%</b>
						<b>PREÇO UNITÁRIO TOTAL:</b>	
<b>CPU-20</b>							
CPU-21	CODEVASF		CONTROLE TECNOLÓGICO - OBRA	m²	COEF.	PREÇO UNITÁRIO (R\$)	TOTAL (R\$)
Insumo	SICRO	P9858	Laboratorista	mês	0,000025		
Composição	SICRO	P9833	Auxiliar de Laboratório	mês	0,000025		
Composição	SICRO	*B8957	Laboratório de Solos	mês	0,000025		
Composição	SICRO	*B8955	Laboratório de Asfalto	mês	0,000025		
						<b>Sub total:</b>	
						<b>BDI</b>	<b>23,39%</b>
						<b>PREÇO UNITÁRIO TOTAL:</b>	
<b>CPU-21</b>							

\*Relatório de Custos Gerais do DNIT, página 1

\*Relatório de Custos Gerais do DNIT, página 1

**COMPOSIÇÃO PREÇO PROJETO EXECUTIVO (POR KM)**

DISCRIMINAÇÃO				Pr. Unit.	Pr. Total
<b>A- EQUIPE TECNICA</b>					
<b>A. 1 - Pessoal de Nível Superior</b>		<b>Unidade</b>	<b>Quantitativo</b>	<b>Código SINAPI</b>	
Engenheiro		h	20	34780	
Topógrafo		h	10	7592	
<b>A.2 - Pessoal de Nível Técnico e Aux.</b>					
Auxiliar de topógrafo		h	10	244	
Cadista/calculista		h	20	2359	
<b>B - ENCARGOS SOCIAIS</b>					
Taxas 112,51%		JÁ INCLUSAS EM "A"			
<b>C - DESPESAS GERAIS</b>					
C.1 - MATERIAIS DE CONSUMO		Estimativa % como referência de equipe técnica com encargos sociais		3,00%	
C.2 - VEÍCULOS		H	8	92144	
C.3 - COMBUSTÍVEL		L	2	4221	
C.3 - EQUIPAMENTOS, INSTALAÇÕES E MOBILIÁRIO		H	16	7247	
<b>D - ENSAIOS</b>					
D.1 - ENSAIOS		M <sup>2</sup>	7000	Composição Ensaios (CPU-20)	
<b>I - SOMA (A+B+C+D)</b>					
II - CUSTOS ADMINISTRATIVOS			23,39%		
<b>II - SOMA</b>					
VI - RELATÓRIOS		Estimativa % como referência soma II		2,50%	
V - DESPESAS DIRETAS (3,74%)		Percentual VI		3,74%	
VI - REMUNERAÇÃO DA EMPRESA		Taxas 4,75%		4,75%	
VII - CONTIGÊNCIAS			5,77%		
<b>VIII - SOMA</b>					
IX - CUSTOS ADMINISTRATIVOS			23,39%		
<b>III - SOMA</b>					
<b>X - TOTAL</b>					

Por m<sup>2</sup>:



Ministério do Desenvolvimento Regional – MDR  
Companhia de Desenvolvimento dos Vales do São Francisco e do Parnaíba

**EXECUÇÃO DE SERVIÇOS DE PAVIMENTAÇÃO COM TRATAMENTO SUPERFICIAL DUPLO EM VIAS DE MUNICÍPIOS DIVERSOS INSERIDOS NA ÁREA DE ATUAÇÃO DA CIDEVASF, NO ESTADO DO RIO GRANDE DO NORTE**

**MEMÓRIA DE CÁLCULO DOS MOMENTOS DE TRANSPORTE PARA MOBILIZAÇÃO E DESMOBILIZAÇÃO**

**Deslocamento:**

	Distancia méd. (Km)	Qtde.	Total (Km)
Mobilização (entre os trechos de serviço):	1	1	1,00
Desmobilização (entre os trechos de serviço):	1	1	1,00
Mobilização inter-municipal (entre as localidades):	10	1	10,00
Desmobilização inter-municipal (entre as localidades):	10	1	10,00
	<b>Mobilização - Total (km)</b>		<b>11,00</b>
	<b>Desmobilização - Total (km)</b>		<b>11,00</b>

**Peso das máquinas:**

Pá carregadeira	ton
Motoniveladora	ton
Trator de pneus	ton
Rolo Compactador	ton
Grade de disco	ton
Usina misturadora	ton
<b>Total</b>	<b>ton</b>

**Portanto:**

<b>Mobilização - Total (km)</b>	t x km
<b>Desmobilização - Total (km)</b>	t x km



Ministério do Desenvolvimento Regional – MDR  
Companhia de Desenvolvimento dos Vales do São Francisco e do Parnaíba

OBRA:  
LOCAL:  
DATA BASE:

**DETALHAMENTO DO BDI - SEM DESONERAÇÃO**

**S DE PAVIMENTAÇÃO COM TRATAMENTO SUPERFICIAL DUPLO EM VIAS DE MUNICÍPIOS DIVERSOS INSERIDOS NA ÁREA DE ATUAÇÃO DA CIDEVASF, NO ESTADO DO DO**

Descrição dos serviços	Preço de Venda (%)	Custo Direto (%)
ADMINISTRAÇÃO CENTRAL		
CUSTOS FINANCEIROS		
RISCOS		
SEGUROS E GARANTIAS CONTRATUAIS		
LUCRO OPERACIONAL		
PIS		
COFINS		
ISSQN		
Contribuição Previdenciária		

**BDI**

Observação: O percentual de ISSQN aqui utilizado consiste apenas em um referencial médio.

O valor real do ISSQN a ser adotado deve ser aquele proveniente das alíquotas dos municípios situados na área de influência das obras.

Tabela 51 - Classificação das obras de construção e restauração rodoviária

Natureza das Obras	Porte da Obra		
	Pequeno Porte	Médio Porte	Grande Porte
Construção rodoviária	Até 15 km de pista simples por ano	De 15 a 30 km de pista simples por ano	Acima de 30 km de pista simples por ano
Restauração rodoviária	Até 20 km de pista simples por ano	De 20 a 40 km de pista simples por ano	Acima de 40 km de pista simples por ano

Descrição das Parcelas		Construção e Restauração Rodoviária					
		Pequeno Porte		Médio Porte		Grande Porte	
Despesas Indiretas		% sobre PV	% sobre CD	% sobre PV	% sobre CD	% sobre PV	% sobre CD
Administração Central	Variável - f (CD)	4,77	6,00	4,83	6,00	4,90	6,00
Despesas Financeiras	0,43% sobre (PV - Lucro)	0,40	0,50	0,40	0,50	0,41	0,50
Seguros e Garantias Contratuais	0,25% do PV	0,25	0,31	0,25	0,31	0,25	0,31
Riscos	0,50% do PV	0,50	0,63	0,50	0,62	0,50	0,61
Subtotal 1		5,92	7,44	5,98	7,43	6,05	7,42
Benefícios		% sobre PV	% sobre CD	% sobre PV	% sobre CD	% sobre PV	% sobre CD
Lucro	Variável - f (CD)	7,95	10,00	6,84	8,50	5,71	7,00
Subtotal 2		7,95	10,00	6,84	8,50	5,71	7,00
Tributos		% sobre PV	% sobre CD	% sobre PV	% sobre CD	% sobre PV	% sobre CD
PIS	0,65% do PV	0,65	0,82	0,65	0,81	0,65	0,80
COFINS	3,00% do PV	3,00	3,77	3,00	3,73	3,00	3,68
ISSQN	3,00% do PV	3,00	3,77	3,00	3,73	3,00	3,68
Subtotal 3		6,65	8,37	6,65	8,26	6,65	8,15
<b>Total - BDI (%)</b>		<b>20,51</b>	<b>25,81</b>	<b>19,48</b>	<b>24,19</b>	<b>18,41</b>	<b>22,57</b>

**DETALHAMENTO DO BDI DIFERENCIADO - SEM DESONERAÇÃO**

**EXECUÇÃO DE SERVIÇOS DE PAVIMENTAÇÃO COM TRATAMENTO SUPERFICIAL DUPLO EM VIAS DE MUNICÍPIOS DIVERSOS INSERIDOS NA ÁREA DE ATUAÇÃO DA CIDEVASF, NO ESTADO DO DO RIO GRANDE DO NORTE**

DESCRIÇÃO DOS SERVIÇOS	PREÇO DE VENDA (%)	CUSTO DIRETO (%)
ADMINISTRAÇÃO CENTRAL		
DESPESA FINANCEIRAS		
SEGUROS E GARANTIAS CONTRATUAIS		
RISCOS		
LUCRO OPERACIONAL		
PIS		
COFINS		
ISSQN		
Contribuição Previdenciária		

**BDI**

Fonte da composição, valores de referência e fórmula do BDI: Instrução Normativa N° 62/DNIT SEDE



Ministério do Desenvolvimento Regional – MDR  
Companhia de Desenvolvimento dos Vales do São Francisco e do Parnaíba

NOME DA CONCORRENTE:			
EDITAL:			
FOLHA:			
EXECUÇÃO DE SERVIÇOS DE PAVIMENTAÇÃO COM TRATAMENTO SUPERFICIAL DUPLO EM VIAS DE MUNICÍPIOS DIVERSOS INSERIDOS NA ÁREA DE ATUAÇÃO DA CIDEVASF, NO ESTADO DO DO RIO GRANDE DO NORTE			
<b>DETALHAMENTO DOS ENCARGOS SOCIAIS (%)</b>			
VIGÊNCIA A PARTIR DE 11/2021		<b>SEM DESONERAÇÃO</b>	
		<b>HORISTA</b>	<b>MENSALISTA</b>
<b>GRUPO A</b>			
A1	INSS		
A2	SESI		
A3	SENAI		
A4	INCRA		
A5	SEBRAE		
A6	Salário Educação		
A7	Seguro Contra Acidentes de Trabalho		
A8	FGTS		
A9	SECONCI		
<b>A</b>	<b>Total</b>		
<b>GRUPO B</b>			
B1	Repouso Semanal Remunerado		
B2	Feridos		
B3	Auxílio-enfermidade		
B4	13º salário		
B5	Licença-paternidade		
B6	Faltas Justificadas		
B7	Dias de chuva		
B8	Auxílio Acidente de Trabalho		
B9	Férias Gozadas		
B10	Salário Maternidade		
<b>B</b>	<b>Total</b>		
<b>GRUPO C</b>			
C1	Aviso Prévio Indenizado		
C2	Aviso Prévio Trabalhado		
C3	Férias Indenizadas		
C4	Depósito Rescisão Sem Justa Causa		
C5	Indenização Adicional		
<b>C</b>	<b>Total</b>		
<b>GRUPO D</b>			
D1	Reincidência de A sobre B		
D2	Reincidência de Grupo A sobre Aviso Prévio Trabalhado e Reincidência do FGTS sobre Aviso Prévio Indenizado		
<b>D</b>	<b>Total</b>		
<b>TOTAL (%)</b>			

MEMÓRIA DE CÁLCULO

REAJUSTE	TIPOLOGIA DO MATERIAL						EMULSÕES ASFÁLTICAS RR-2C		IMPOSTOS			LEGENDA													
	ÍNDICE DE PAVIMENTAÇÃO DNIT	ÍNDICE INICIAL	ÍNDICE FINAL	COFINS	PIS	ICMS	ENTRADA DE DADOS	0,65%	3,00%	18%	0,82														
DATA-BASE	PRODUTOS	LOCALIDADES						CUSTO ANP (R\$/Kg)		CUSTO ANP	IMPOSTOS DO PRODUTO	CUSTO DO PRODUTO COM IMPOSTOS	DMT's	CUSTO DO TRANSPORTE RODOVIA PAVIMENTADA	ICMS	ATUALIZAÇÃO DO CUSTO DE TRANSPORTE	CUSTO DO TRANSPORTE RODOVIA PAVIMENTADA COM IMPOSTOS E ATUALIZAÇÃO MONETÁRIA	PEDÁGIO		TOTAL TRANSPORTE	AQUISIÇÃO DO PRODUTO	TOTAL GERAL (TRANSP + AQUISIÇÃO)			
set/22		REFINARIAS	ENDEREÇO	ESTADO	CIDADE	DESTINO	ESTADO	REGIÃO	R\$/t	R\$/t	R\$/t	KM	R\$/t	R\$/t	R\$/t	R\$/t	R\$/t	CUSTO	R\$/t	R\$/t	R\$/t	R\$/t			
1	<b>EMULSÕES ASFÁLTICAS RR-2C</b>	CENTRO OESTE ASFALTOS LTDA.	SETOR DE INFLAMÁVEIS, S/N TRECHO 02 - LOTE 1.100 - GUARÁ - CEP:71225-000	Distrito Federal	BRASÍLIA - DF	Natal-RN																			
2		STRATURA ASFALTOS S/A	AVENIDA PRESIDENTE WILSON, 08 - JUNDIAÍ - CEP:75115-100	Goiás	ANÁPOLIS - GO	Natal-RN																			
3		DISTRIBUIDORA BRASILEIRA DE ASFALTO SA - DISBRAL	VIA PRIMARIA 8, S/N QD-18, MODS. 24/47 - DAIAG - CEP:74980-970	Goiás	APARECIDA DE GOIANIA - GO	Natal-RN																			
4		INDÚSTRIA NACIONAL DE ASFALTOS LTDA.	VIA PRIMEIRA E SEGUNDA 3, S/N.º LOTES 01 A 10 - DISTRITO AGROINDUSTRIAL - CEP:75370-000	Goiás	GOIANIRA - GO	Natal-RN																			
5		STRATURA ASFALTOS S/A	RUA VICTOR RODRIGUES RESENDE, 333 - DISTRITO IND. DE UBERLÂNDIA - CEP:38405-440	Minas Gerais	UBERLANDIA - MG	Natal-RN																			
6		BETUNEL INDÚSTRIA E COMÉRCIO LTDA.	RUA VICTOR RODRIGUES DE REZENDE, 185 - DISTRITO INDUSTRIAL - CEP:38402-334	Minas Gerais	UBERLANDIA - MG	Natal-RN																			
7		ARAPETRO DISTRIBUIDORA DE PETRÓLEO LTDA.	RUA 04, S/N.º LOTES 17 A 20. - DISTRITO INDUSTRIAL 1/8 - CEP:78600-000	Mato grosso	BARRA DO GARCAS - MT	Natal-RN																			
8		DISTRIBUIDORA BRASILEIRA DE ASFALTO SA - DISBRAL	SÃO JUDAS TADEU, 288 - DISTRITO INDUSTRIAL - CEP:32450-000	Minas Gerais	SARZEDO - MG	Natal-RN																			
9		INDÚSTRIA NACIONAL DE ASFALTOS LTDA.	INDÚSTRIA NACIONAL DE ASFALTOS LTDA - CEP:77053-080	Tocantins	PALMAS - TO	Natal-RN																			
10		NTA - NOVAS TÉCNICAS DE ASFALTOS S/A	RUA SOFIA ATAURI FADIN, 150 SALA A - B. SANTA TEREZINHA - CEP:13140-000	São Paulo	PAULINIA - SP	Natal-RN																			
11		COMPANHIA BRASILEIRA DE ASFALTOS DA AMAZÔNIA - IMPORTAÇÃO	Avenida Doutor Olindo Dátrora 2451, Galpão 02, Morro Grande - CEP:07726-555	São Paulo	CAIEIRAS - SP	Natal-RN																			
12		BETUNEL INDÚSTRIA E COMÉRCIO LTDA.	R 16, 82, Vila Nova Campo Grande - CEP:79.103-834	Mato Grosso do Sul	CAMPO GRANDE - MS	Natal-RN																			
13		CENTRO OESTE ASFALTOS LTDA.	RUA N, S/N.º LOTES 39/43 E LOTES 129/133 - DISTRITO INDUSTRIAL - CEP:78098-400	Mato Grosso	CUIABA - MT	Natal-RN																			
14		BETUNEL INDÚSTRIA E COMÉRCIO LTDA.	RUA N ESQUINA COM RUA X, S/N QD. IND. 7 L 01/08 - DIST. IND. - CEP:78015-285	Mato Grosso	CUIABA - MT	Natal-RN																			
15		EMAM - EMULSÕES E TRANSPORTES LTDA.	RODOVIA DOS IMIGRANTES, S/Nº KM 8,6 - - CEP:60035-351	Mato Grosso	VARZEA GRANDE - MT	Natal-RN																			
16		VIAPOL LTDA.	VITO ARDITO, 6401 KM 118,5 - JARDIM CAMPO GRANDE - CEP:12282-535	São Paulo	CACAPAVA - SP	Natal-RN																			
17		STRATURA ASFALTOS S/A	RUA LUIS DE CAMÕES, 26 - CAMPOS ELISEOS - CEP:25225-030	Rio de Janeiro	DUQUE DE CAXIAS - RJ	Natal-RN																			
18		PROBITEC - PRODUTOS BETUMINOSOS E TECNOLOGIA DE APLICAÇÃO LTDA.	AVENIDA CANAL DA PAVUNA, 620 - PAVUNA - CEP:21535-630	Rio de Janeiro	RIO DE JANEIRO RJ	Natal-RN																			
19		CASA DO ASFALTO DISTRIBUIDORA, INDÚSTRIA E COMÉRCIO DE ASFALTO LTDA.	BR 376, PARQUE INDUSTRIAL, S/N LOTE 6/77-A-3-1 - GL.PATR.MARIALVA - CEP:86990-000	Paraná	MARIALVA - PR	Natal-RN																			
20		PETROBRAS DISTRIBUIDORA S.A.	RUA MAQUINISTA ELEODORO JACINTO, 100 - OFICINAS - CEP:84045-170	Paraná	PONTA GROSSA PR	Natal-RN																			

MEMÓRIA DE CÁLCULO

REAJUSTE		TIPOLOGIA DO MATERIAL				ASFALTOS DILUÍDOS CM-30				IMPOSTOS			LEGENDA									
		ÍNDICE DE PAVIMENTAÇÃO DNIT	ÍNDICE INICIAL	ÍNDICE FINAL	270,237	ÍNDICE INICIAL	ÍNDICE FINAL	529,532	COFINS	0,65%	PIS	3,00%	ICMS	18%	ENTRADA DE DADOS							
		Data ANP	jun/22	jun/22					0,82													
DATA-BASE	PRODUTOS	LOCALIDADES					CUSTO ANP (R\$/Kg)		CUSTO ANP	IMPOSTOS DO PRODUTO	CUSTO DO PRODUTO COM IMPOSTOS	DMT's	CUSTO DO TRANSPORTE RODOVIA PAVIMENTADA	ICMS	ATUALIZAÇÃO DO CUSTO DE TRANSPORTE	CUSTO DO TRANSPORTE RODOVIA PAVIMENTADA COM IMPOSTOS E ATUALIZAÇÃO MONETÁRIA	PEDÁGIO		TOTAL TRANSPORTE	AQUISIÇÃO DO PRODUTO	TOTAL GERAL (TRANSP + AQUISIÇÃO)	
set/22		REFINARIAS	ENDEREÇO	ESTADO	CIDADE	DESTINO	ESTADO	REGIÃO	R\$/t	R\$/t	R\$/t	KM	R\$/t	R\$/t	R\$/t	R\$/t	CUSTO	R\$/t	R\$/t	R\$/t	R\$/t	
1	ASFALTOS DILUÍDOS CM-30	CENTRO OESTE ASFALTOS LTDA.	SETOR DE INFLAMÁVEIS, S/N TRECHO 02 - LOTE 1.100 - GUARÁ - CEP:71225-000	Distrito Federal	BRASÍLIA - DF	Natal-RN																
2		STRATURA ASFALTOS S/A	AVENIDA PRESIDENTE WILSON, 08 - JUNDIAÍ - CEP:75115-100	Goiás	ANÁPOLIS - GO	Natal-RN																
3		DISTRIBUIDORA BRASILEIRA DE ASFALTO SA - DISBRAL	VIA PRIMARIA 8, S/N QD-18, MODS. 24/47 - DAIAG - CEP:74980-970	Goiás	APARECIDA DE GOIANIA - GO	Natal-RN																
4		INDÚSTRIA NACIONAL DE ASFALTOS LTDA.	VIA PRIMEIRA E SEGUNDA 3, S/N.º LOTES 01 A 10 - DISTRITO AGROINDUSTRIAL - CEP:75370-000	Goiás	GOIANIRA - GO	Natal-RN																
5		STRATURA ASFALTOS S/A	RUA VICTOR RODRIGUES REZENDE, 333 - DISTRITO IND. DE UBERLÂNDIA - CEP:38405-440	Minas Gerais	UBERLANDIA - MG	Natal-RN																
6		BETUNEL INDÚSTRIA E COMÉRCIO LTDA.	RUA VICTOR RODRIGUES DE REZENDE, 185 - DISTRITO INDUSTRIAL - CEP:38402-334	Minas Gerais	UBERLANDIA - MG	Natal-RN																
7		ARAPETRO DISTRIBUIDORA DE PETRÓLEO LTDA.	RUA 04, S/N.º LOTES 17 A 20, - DISTRITO INDUSTRIAL 1/8 - CEP:78600-000	Mato grosso	BARRA DO GARCAS - MT	Natal-RN																
8		DISTRIBUIDORA BRASILEIRA DE ASFALTO SA - DISBRAL	SÃO JUDAS TADEU, 288 - DISTRITO INDUSTRIAL - CEP:32450-000	Minas Gerais	SARZEDO - MG	Natal-RN																
9		INDÚSTRIA NACIONAL DE ASFALTOS LTDA.	INDÚSTRIA NACIONAL DE ASFALTOS LTDA - CEP:77053-080	Tocantins	PALMAS - TO	Natal-RN																
10		NTA - NOVAS TÉCNICAS DE ASFALTOS S/A	RUA SOFIA ATAURI FADIN, 150 SALA A - B. SANTA TEREZINHA - CEP:13140-000	São Paulo	PAULINIA - SP	Natal-RN																
11		COMPANHIA BRASILEIRA DE ASFALTOS DA AMAZÔNIA - IMPORTAÇÃO	Avenida Doutor Olindo Dátrora 2451, Galpão 02, Morro Grande - CEP:07726-555	São Paulo	CAIEIRAS - SP	Natal-RN																
12		BETUNEL INDÚSTRIA E COMÉRCIO LTDA.	R 16, 82, Vila Nova Campo Grande - CEP:79.103-834	Mato Grosso do Sul	CAMPO GRANDE - MS	Natal-RN																
13		CENTRO OESTE ASFALTOS LTDA.	RUA N, S/N.º LOTES 39/43 E LOTES 129/133 - DISTRITO INDUSTRIAL - CEP:78098-400	Mato Grosso	CUIABA - MT	Natal-RN																
14		BETUNEL INDÚSTRIA E COMÉRCIO LTDA.	RUA N ESQUINA COM RUA X, S/N QD. IND. 7 L 01/08 - DIST. IND. - CEP:78015-285	Mato Grosso	CUIABA - MT	Natal-RN																
15		EMAM - EMULSÕES E TRANSPORTES LTDA.	RODOVIA DOS IMIGRANTES, S/Nº KM 8,6 - - CEP:60035-351	Mato Grosso	VARZEA GRANDE - MT	Natal-RN																
16		VIAPOL LTDA.	VITO ARDITO, 6401 KM 118,5 - JARDIM CAMPO GRANDE - CEP:12282-535	São Paulo	CACAPAVA - SP	Natal-RN																
17		STRATURA ASFALTOS S/A	RUA LUIS DE CAMÕES, 26 - CAMPOS ELISEOS - CEP:25225-030	Rio de Janeiro	DUQUE DE CAXIAS - RJ	Natal-RN																
18		PROBITEC - PRODUTOS BETUMINOSOS E TECNOLOGIA DE APLICAÇÃO LTDA.	AVENIDA CANAL DA PAVUNA, 620 - PAVUNA - CEP:21535-630	Rio de Janeiro	RIO DE JANEIRO RJ	Natal-RN																
19		CASA DO ASFALTO DISTRIBUIDORA, INDÚSTRIA E COMÉRCIO DE ASFALTO LTDA.	BR 376, PARQUE INDUSTRIAL, S/N LOTE 6/77-A-3-1 - GL.PATR.MARIALVA - CEP:86990-000	Paraná	MARIALVA - PR	Natal-RN																
20		PETROBRAS DISTRIBUIDORA S.A.	RUA MAQUINISTA ELEODORO JACINTO, 100 - OFICINAS - CEP:84045-170	Paraná	PONTA GROSSA - PR	Natal-RN																



Ministério do Desenvolvimento Regional – MDR

REAJUSTE	TIPOLOGIA DO MATERIAL		LIGANTE BETUMINOSO	
	DATA INICIAL	jul/14	ÍNDICE INICIAL	270,237
	DATA FINAL	out/21	ÍNDICE FINAL	529,532

IMPOSTOS	COFINS	0,65%
	PIS	3,00%
	ICMS	18%

LEGENDA
ENTRADA DE DADOS

DATA-BASE	PRODUTOS	LOCALIDADES		CUSTO ANP (R\$/kg)		CUSTO ANP	IMPOSTOS DO PRODUTO	CUSTO DO PRODUTO COM IMPOSTOS	DMT's	CUSTO DO TRANSPORTE RODOVIA PAVIMENTADA	ICMS	ATUALIZAÇÃO DO CUSTO DE TRANSPORTE	CUSTO DO TRANSPORTE RODOVIA PAVIMENTADA COM IMPOSTOS E ATUALIZAÇÃO MONETÁRIA	PEDÁGIO		TOTAL TRANSPORTE	TOTAL PRODUTO	TOTAL GERAL		
		ORIGEM REFINARIAS / DISTRIBUIDORAS	DESTINO	ESTADO	REGIÃO									R\$/t	R\$/t				R\$/t	RS/t
out/21	CM-30	BARRA DO GARCAS - MT	Natal-RN																	
1		CUIABA - MT	Natal-RN																	
2		CUIABA - MT	Natal-RN																	
3		VARZEA GRANDE - MT	Natal-RN																	
4		PALMAS - TO	Natal-RN																	
5		CAMPO GRANDE - MS	Natal-RN																	
6																				
1	RR1-C	PALMAS - TO	Natal-RN																	
2		SARZEDO - MG	Natal-RN																	
3		UBERLANDIA - MG	Natal-RN																	

CUSTOS REFERENCIAIS DE OBRAS - SICRO		RIO GRANDE DO NORTE				Quantitativo	m²	
de Referência		abr/22				266000,0000		
Capa Selante								
DE TRANSPORTE	Quantidade	Unidade	CÓDIGO TRANSPORTE			TIPO (P, RP ou LN)	DMT ESTIMADA (km)	QUANTITATIVO TOTAL DE TRANSPORTE (tkm)
			LN	RP	P			
Areia média - Caminhão Basculante com capacidade de 6m³	0,00435	tkm	5914314	5914329	5914344	P	10	

CUSTOS REFERENCIAIS DE OBRAS - SICRO		RIO GRANDE DO NORTE				Quantitativo	m²	
de Referência		abr/22				266000,0000		
Tratamento superficial duplo com emulsão com polímero - brita comercial								
DE TRANSPORTE	Quantidade	Unidade	CÓDIGO TRANSPORTE			TIPO (P, RP ou LN)	DMT ESTIMADA (km)	QUANTITATIVO TOTAL DE TRANSPORTE (tkm)
			LN	RP	P			
Brita 0 - Caminhão basculante com capacidade de 10 m³ - 188 Kw	0,01100	tkm	5914359	5914374	5914389	P	10	
Brita 1 - Caminhão basculante com capacidade de 10 m³ - 188 kW	0,02250	tkm	5914359	5914374	5914389	P	10	

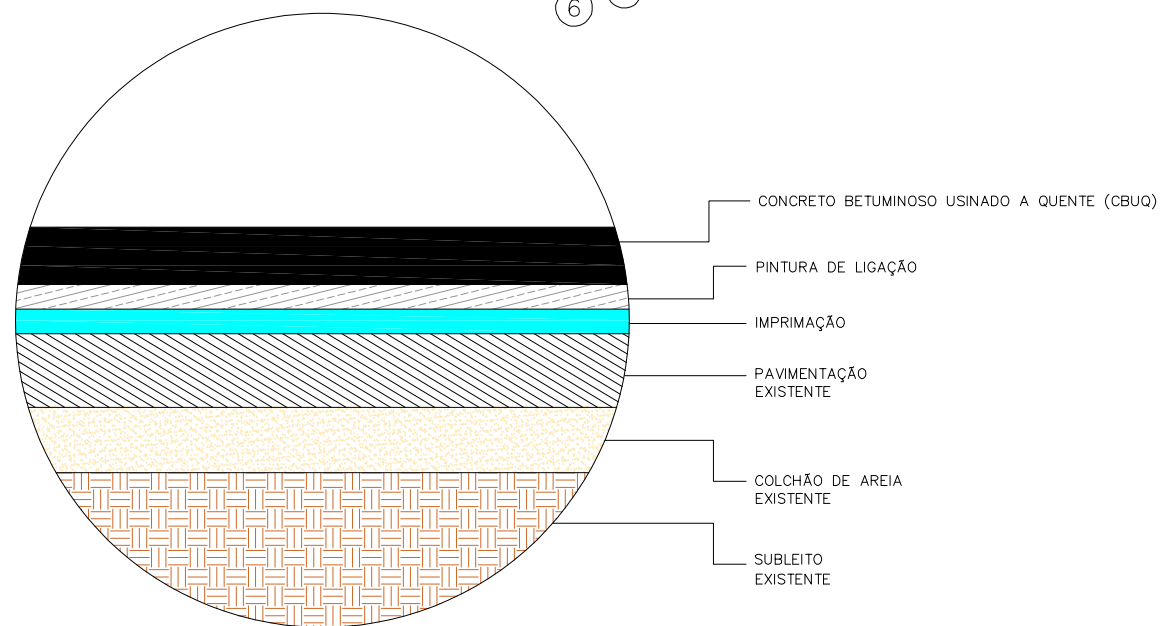
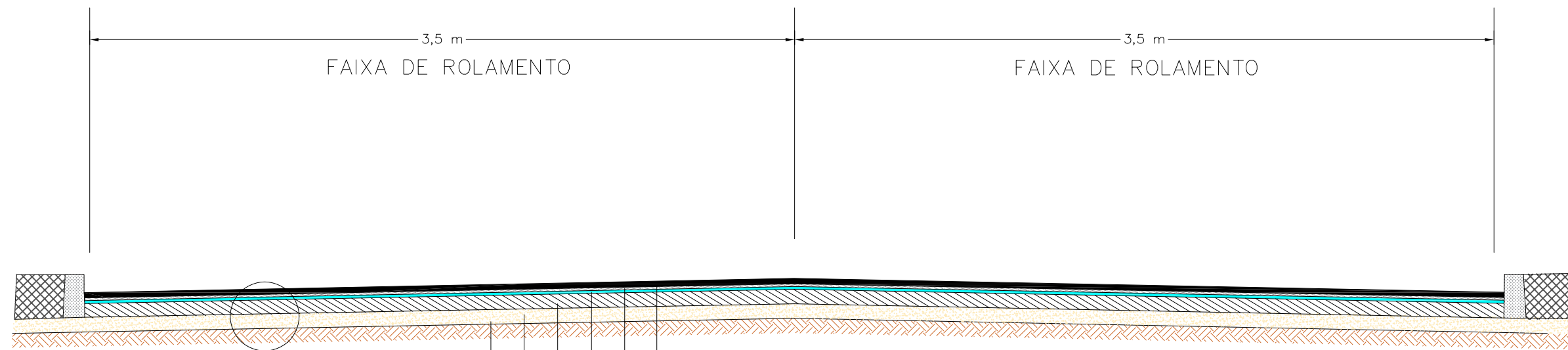
CUSTOS REFERENCIAIS DE OBRAS - SICRO		RIO GRANDE DO NORTE				Quantitativo	un	
de Referência		abr/22				39900,0000		
Base estabilizada granulometricamente com mistura solo brita (70% - 30%) em usina com material de jazida e brita comercial								
AUXILIARES								
Quantidade		Unidade						
Usinagem de solo brita (70% - 30%) com material de jazida e brita comercial em usina de 300 t/h	1,00000	m³						
DE TRANSPORTE	Quantidade	Unidade	CÓDIGO TRANSPORTE			TIPO (P, RP ou LN)	DMT ESTIMADA (km)	QUANTITATIVO TOTAL DE TRANSPORTE (tkm)
			LN	RP	P			
Usinagem de solo brita (70% - 30%) com material de jazida e brita comercial em usina de 300 t/h - Caminhão basculante 10 m³	2,06300	tkm	5914359	5914374	5914389	P	10	

CUSTOS REFERENCIAIS DE OBRAS - SICRO		RIO GRANDE DO NORTE				Quantitativo	un	
de Referência		abr/22						

SISTEMA DE CUSTOS REFERENCIAIS DE OBRAS - SICRO RIO GRANDE DO NORTE			Quantitativo					
Custo Unitário de Referência			(Coeficiente na composição principal) x (quantidade da principal no orç			m³		
1107892 Concreto fck = 20 MPa - confecção em betoneira e lançamento manual - areia e brita comerciais			3192,0000					
F - MOMENTO DE TRANSPORTE			DMT			QUANTITATIVO TOTAL DE TRANSPORTE DE MATERIAL (tkm)		
	Quantidade	Unidade	LN	RP	P	TIPO (P, RP ou LN)	DMT ESTIMADA (km)	
M0030	Aditivo plastificante e retardador de pega para concreto e argamassa - Caminhão carroceria 15 t	0,00085	tkm	5914449	5914464	5914479	P	10
M0082	Areia média lavada - Caminhão basculante 10 m³	0,95001	tkm	5914359	5914374	5914389	P	10
M0191	Brita 1 - Caminhão basculante 10 m³	0,55131	tkm	5914359	5914374	5914389	P	10
M0192	Brita 2 - Caminhão basculante 10 m³	0,55131	tkm	5914359	5914374	5914389	P	10
M0424	Cimento Portland CP II - 32 - saco - Caminhão carroceria 15 t	0,28215	tkm	5914449	5914464	5914479	P	10

PRINCIPAL: 2003373

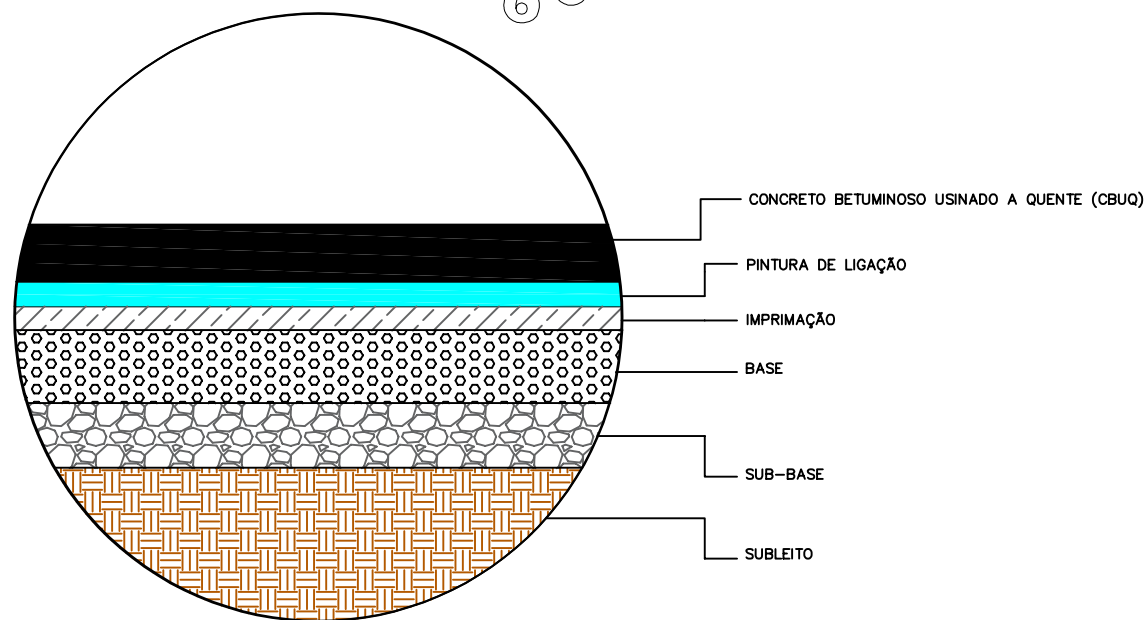
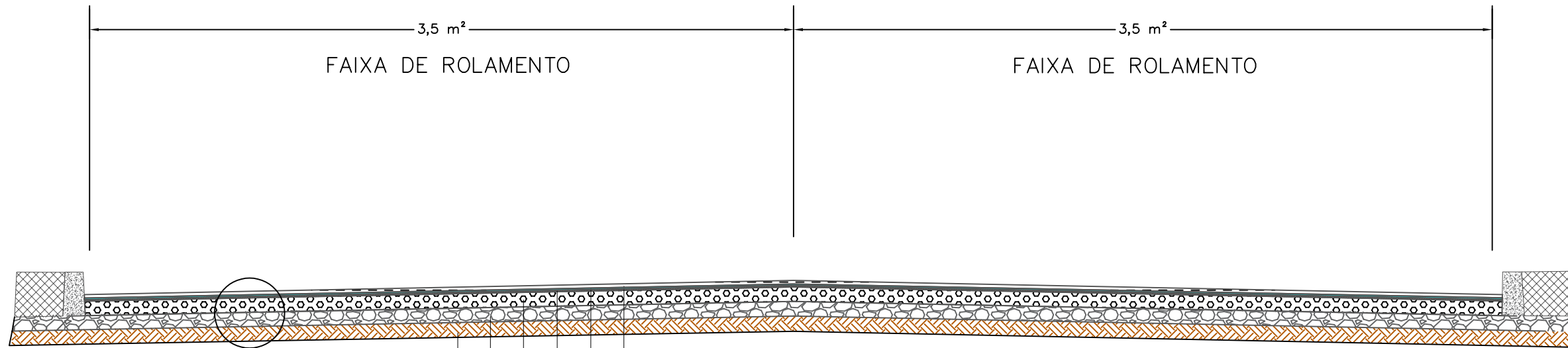
## SEÇÃO TIPO PISTA COM FAIXA DE ROLAMENTO LE/LD CAPA ASFÁLTICA CONCRETO BATUMINOSO USINADO A QUENTE (CBUQ)



CAMADA	MATERIAL	LEGENDA
1	CONCRETO BETUMINOSO USINADO A QUENTE (CBUQ)	
2	PINTURA DE LIGAÇÃO	
3	IMPRIMAÇÃO	
4	PAVIMENTAÇÃO (EXISTENTE)	
5	COLCHÃO DE AREIA (EXISTENTE)	
6	SUBLEITO (EXISTENTE)	

Observações:	Elaboração:		Projeto:		Companhia de Desenvolvimento dos Vales do São Francisco e do Parnaíba
			Cálculo:		
	Coord:	Projeta:	Desenho:		
	Verif:	Arquivo:	Data: 2022		
					EXECUÇÃO DE CAPA ASFÁLTICA DE CONCRETO BETUMINOSO USINADO A QUENTE (CBUQ), EM VIAS DE MUNICÍPIOS DIVERSOS INSERIDOS NA ÁREA DE ATUAÇÃO DA CODEVASF, NO ESTADO DO RIO GRANDE DO NORTE.
					Escala: 0:0      SEÇÃO TIPO      Folha: 01

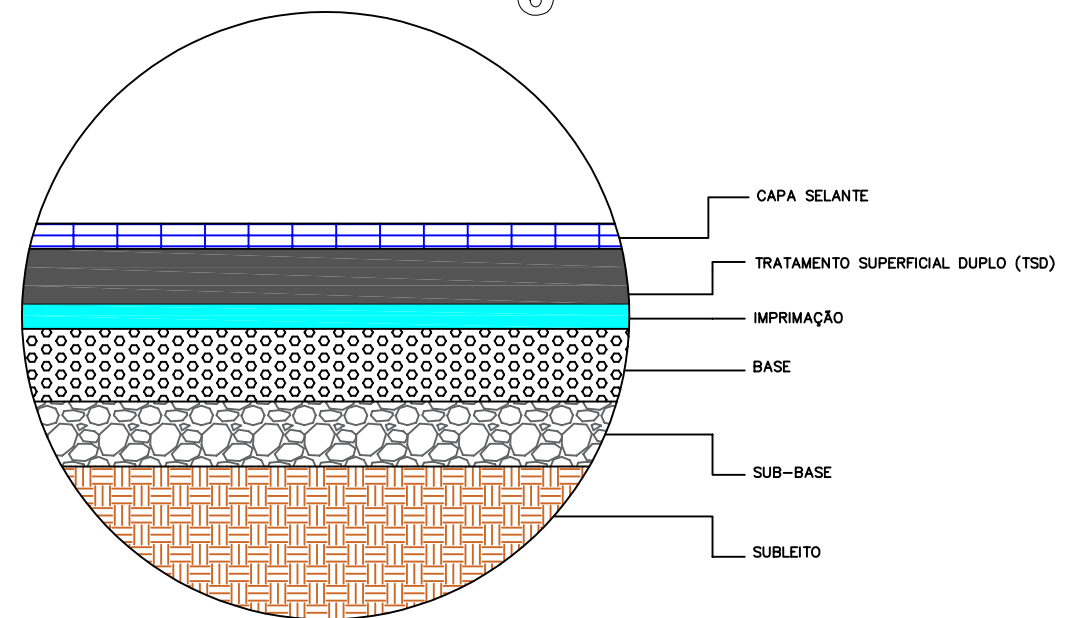
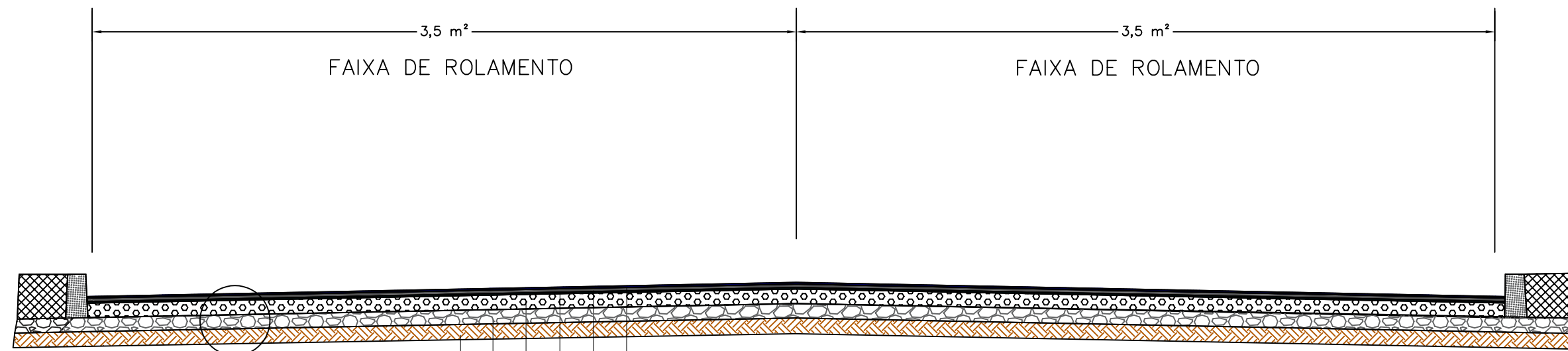
## SEÇÃO TIPO PISTA COM FAIXA DE ROLAMENTO LE/LD CONCRETO BETMINOSO USINAO A QUENTE



CAMADA	MATERIAL	LEGENDA
1	CONCRETO BETUMINOSO USINADO A QUENTE (CBUQ)	
2	PINTURA DE LIGAÇÃO	
3	IMPRIMAÇÃO	
4	BASE	
5	SUB-BASE	
6	SUBLEITO	

Observações:	Elaboração:		Projeto:	Companhia de Desenvolvimento dos Vales do São Francisco e do Parnaíba	EXECUÇÃO DE SERVIÇOS DE PAVIMENTAÇÃO COM APLICAÇÃO DE CONCRETO BETUMINOSO USINADO A QUENTE (CBUQ), EM VIAS DE MUNICÍPIOS DIVERSOS INSERIDOS NA ÁREA DE ATUAÇÃO DA CODEVASF, NO ESTADO DO RIO GRANDE DO NORTE	Folha:
	Coord:	Projeta:	Cálculo:			01
	Verif:	Arquivo:	Desenho:			SEÇÃO TIPO
						Data: 2022

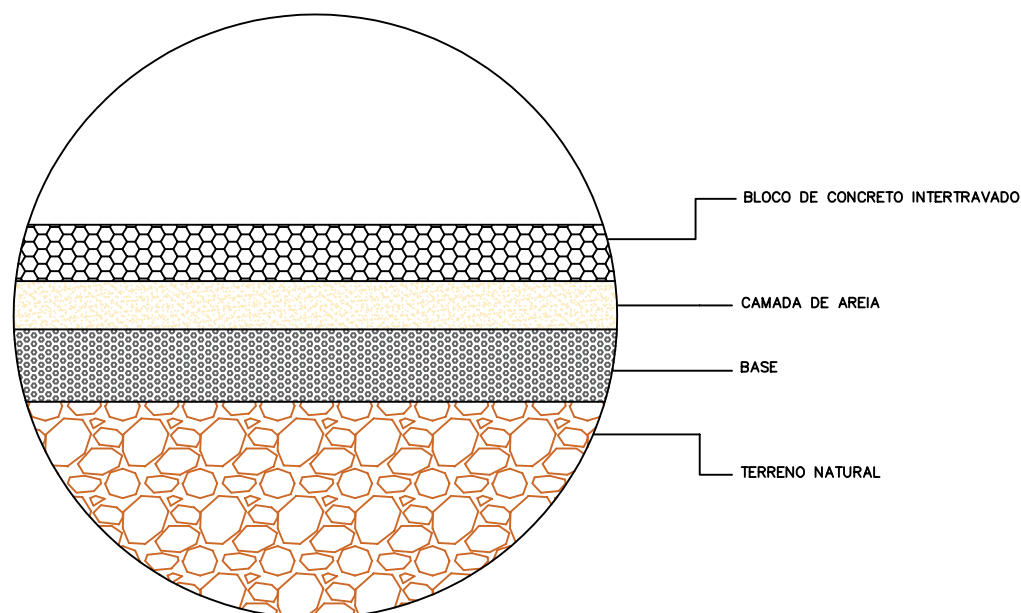
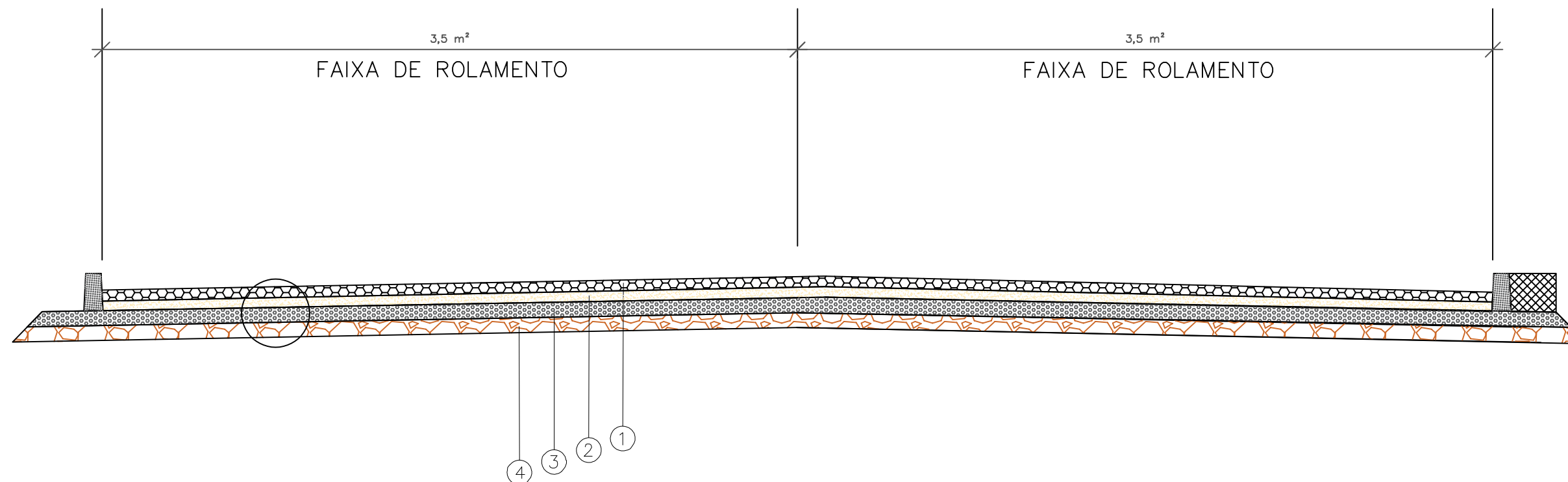
## SEÇÃO TIPO PISTA COM FAIXA DE ROLAMENTO LE/LD TRATAMENTO SUPERFICIAL DUPLO (TSD)



CAMADA	MATERIAL	LEGENDA
1	CAPA SELANTE	
2	TRATAMENTO SUPERFICIAL DUPLO	
3	IMPRIMAÇÃO	
4	BASE	
5	SUB-BASE	
6	SUBLEITO	

Observações:	Elaboração:		Projeto:	<b>CODEVASF</b> Companhia de Desenvolvimento dos Vales do São Francisco e do Parnaíba	Folha: 01
	Coord:		Cálculo:		
	Verif:	Arquivo:	Desenho:	EXECUÇÃO DE SERVIÇOS DE PAVIMENTAÇÃO COM APLICAÇÃO DE TRATAMENTO SUPERFICIAL DUPLO (TSD), EM VIAS DE MUNICÍPIOS DIVERSOS INSERIDOS NA ÁREA DE ATUAÇÃO DA CODEVASF, NO ESTADO DO RIO GRANDE DO NORTE	
			Data: 2022	Escala: 0:0	SEÇÃO TIPO

## SEÇÃO TIPO PISTA COM FAIXA DE ROLAMENTO LE/LD BLOCO DE CONCRETO INTERTRAVADO



CAMADA	MATERIAL	LEGENDA
1	BLOCO DE CONCRETO INTERTRAVADO	
2	CAMADA DE AREIA	
3	BASE	
4	TERRENO NATURAL	

Observações:	Elaboração:		Projeto:		Companhia de Desenvolvimento dos Vales do São Francisco e do Parnaíba	
			Cálculo:			EXECUÇÃO DE SERVIÇOS DE IMPLANTAÇÃO DE PAVIMENTAÇÃO EM BLOCO DE CONCRETO INTERTRAVADO, EM VIAS URBANAS E RURAIS DE MUNICÍPIOS DIVERSOS INSERIDOS NA ÁREA DE ATUAÇÃO DA CODEVASF, NO ESTADO DO RIO GRANDE DO NORTE
	Coord:	Projetista:	Desenho:			
	Verif:	Arquivo:	Data: OUTUBRO/2021			Escala: 1:200
					<b>Folha:</b> 01	
					<b>SEÇÃO TIPO DE PAVIMENTO</b>	

# Manual de uso da marca do **GOVERNO FEDERAL**



## Conceito da Marca

Renasceu nossa pátria amada. E, com ela, a esperança de cada brasileiro se renova.

A marca do governo simboliza a esperança que nasce com o sol de cada manhã, que aquece e ilumina os caminhos que esse novo Brasil vai trilhar de agora em diante.

Juntos, vamos construir um país de justiça e prosperidade para todos. Essa é nossa bandeira.

PÁTRIA AMADA, BRASIL.

## Manual de uso da marca do Governo Federal

I.	Marca do Governo Federal . . . . .	4
II.	Área de não interferência (preferencial) . . . . .	5
III.	Área de não interferência . . . . .	6
IV.	Redução máxima . . . . .	7
V.	Referências de cor . . . . .	8
VI.	Cores da marca . . . . .	9
VII.	Cores da marca monocromática . . . . .	10
VIII.	Versões monocromáticas . . . . .	11
IX.	Aplicação sobre fundos . . . . .	12
X.	Aplicação sobre fundos instáveis . . . . .	13
XI.	Usos indevidos . . . . .	14
XII.	Tipografia . . . . .	15
XIII.	Assinatura conjunta (preferencial) . . . . .	16
XIV.	Assinatura conjunta vertical . . . . .	17
XV.	Assinatura conjunta (preferencial) . . . . .	18
XVI.	Assinatura conjunta (preferencial) . . . . .	19
XVII.	Assinatura em outros idiomas . . . . .	20
XVIII.	Assinatura eletrônica (preferencial) . . . . .	21
XIX.	Assinatura eletrônica . . . . .	22

I.

## Marca do Governo Federal

A marca deve ser aplicada em conformidade com o padrão e as normas deste manual.

Horizontal (preferencial)



Vertical



II.

Deve-se manter uma área de não interferência em torno da marca do Governo Federal, como distância mínima entre a marca e qualquer outro elemento visual. A distância mínima a ser respeitada está demonstrada no diagrama ao lado. Entretanto, recomenda-se reservar, sempre que possível, espaçamento maior que a área mínima.

Área de não interferência (preferencial)



### III.

Deve-se manter uma área de não interferência em torno da marca do Governo Federal, como distância mínima entre a marca e qualquer outro elemento visual. A distância mínima a ser respeitada está demonstrada no diagrama ao lado. Entretanto, recomenda-se reservar, sempre que possível, espaçamento maior que a área mínima.

## Área de não interferência



## IV

Para que seja mantida a integridade e a legibilidade da marca, sua aplicação em meios impressos não deve adotar largura inferior a 3,5 cm (horizontal) e 2,2 cm (vertical).

Em meios eletrônicos, a redução máxima é de 200 px. Em casos excepcionais, onde houver necessidade de uma aplicação com largura inferior a 3,5 cm (horizontal), a 2,2 cm (vertical) ou 200 px, deve ser utilizada a versão simplificada da marca, conforme demonstrado ao lado, sendo que a largura mínima permitida em impressos é de 2,7 cm para versão horizontal e 1,7 cm para versão vertical, e de 110 px (horizontal) e 80 px (vertical) em meios eletrônicos.

## Redução máxima

### Horizontal (preferencial)

Largura igual ou maior que  
3,5 cm/200 px



Redução máxima  
em mídia impressa:

**2,7 cm**



Redução máxima  
em mídia eletrônica:

**110 px**



### Vertical

Largura igual ou maior que  
2,2 cm/200 px



Redução máxima  
em mídia impressa:

**1,7 cm**



Redução máxima  
em mídia eletrônica:

**80 px**



## V.

As cores da marca do Governo Federal são inspiradas na Bandeira Nacional. Ao lado, encontram-se as referências exatas de cada cor para impressão em policromia (CMYK) e para versões eletrônicas (RGB).

## Referências de cores



## VI.

## Cores da marca

As cores oficiais para as manifestações gráficas da marca do Governo Federal são inspiradas nas cores da Bandeira Nacional.

Ao lado, encontram-se os tons exatos de cada cor para impressões em policromia (CMYK), versões eletrônicas (RGB) e impressões em cores sólidas (aqui definidas pelo Pantone correspondente).

Nos arquivos digitais, consta a versão correta para cada espaço de cor, com os valores definidos nos próprios arquivos.



CMYK:  
C100 M0 Y100 K50

CO M0 Y100 K0



CMYK:  
CO M0 Y100 K0

CO M45 Y100 K0

CMYK:  
C100 M0 Y100 K60  
Pantone:  
Pantone 3425 C  
RGB:  
R00 G88 B38



CMYK:  
C100 M70 Y0 K0

C70 M15 Y0 K0

CMYK:  
CO M0 Y0 K60  
Pantone:  
Pantone Cool Gray 8 C  
RGB:  
R128 G130 B133

## VII.

Ao lado, encontram-se os tons exatos de cada cor para impressões monocromáticas.

Nos arquivos digitais, consta a versão correta para cada espaço de cor, com os valores definidos nos próprios arquivos.

## Cores da marca monocromática



CMYK:  
C0 M0 Y0 K100  
Pantone:  
Pantone Process Black C  
RGB:  
R35 G31 B32



CMYK:  
C0 M0 Y0 K30  
Pantone:  
Pantone Cool Gray 3 C  
RGB:  
R188 G190 B192



CMYK:  
C0 M0 Y0 K80  
Pantone:  
Pantone Cool Gray 11 C  
RGB:  
R88 G89 B91

## VIII.

As versões com uma cor devem ser usadas nas comunicações em preto e branco como exceção.

### Versões monocromáticas

#### Positiva



#### Negativa



## IX.

Ao aplicar a marca sobre fundo claro ou branco, utilizar a fonte no verde padrão da marca. Ao aplicar em fundo escuro, utilizar a fonte na cor branca.

Nos casos em que a cor de fundo coincidir com a cor dos elementos da marca, como no exemplo em verde, deve ser usado um box branco em torno da marca, seguindo o padrão de não interferência descrito na página 4.

## Aplicação sobre fundos



X.

## Aplicação sobre fundos instáveis

No caso de aplicação sobre fundos instáveis, deve-se utilizar box branco, seguindo o padrão de não interferência descrito na página 4.



## XI.

### Usos indevidos

A marca do Governo Federal não deve ser mostrada em cores alternativas, bordas adicionais ou textos distorcidos.

Qualquer arranjo, estrutural ou cromático, é proibido a título de manutenção da consistência da marca.

Não rotacionar



Não distorcer




Não alterar as cores



Não utilizar tipologia em *outline*



Não aplicar como marca-d'água



Não desalinhar os elementos



Não alterar a tipologia



Não aplicar moldura



Não aplicar diretamente sobre foto



## XII.

## Tipografia

Apenas as fontes da família *Signika* devem ser utilizadas.

Em programações de internet, por razões técnicas, se a fonte *Signika* não estiver disponível, recomenda-se a fonte *Verdana*.

### Signika Light

ABCDEFGHIJKLMNOPQRSTUVWXYZ

abcdefghijklmnopqrstuvwxyz

0123456789

### Signika Regular

ABCDEFGHIJKLMNOPQRSTUVWXYZ

abcdefghijklmnopqrstuvwxyz

0123456789

### Signika Bold

ABCDEFGHIJKLMNOPQRSTUVWXYZ

abcdefghijklmnopqrstuvwxyz

0123456789

### Signika SemiBold

ABCDEFGHIJKLMNOPQRSTUVWXYZ

abcdefghijklmnopqrstuvwxyz

0123456789

### XIII.

Para assegurar a perfeita integração das assinaturas dos órgãos da administração direta à marca principal, deve-se utilizar as marcas já construídas e disponíveis na internet.

Quando necessário compor nova assinatura conjunta, deve-se utilizar a tipografia *Signika*, em dois pesos: *light* e *SemiBold*, sempre em letras maiúsculas. A denominação “Ministério do(a)” ou “Secretaria do(a)” deve estar em *Signika Light* e o nome do ministério ou secretaria deve estar em *Signika SemiBold*. O espaço entrelinhas deve ser igual ao tamanho da fonte, o que representa a proporção 1:1 entre o corpo da fonte e o espaçamento entrelinhas.

Ex.: se a fonte for composta no tamanho de 20 pt, o espaço entrelinhas deve ser de 20 pt. O espaço entre os caracteres (*tracking*) deve ser de -40.

O corpo deve ser proporcional à marca do Governo Federal, conforme diagrama ao lado.

Nas assinaturas conjuntas horizontais, os nomes dos órgãos da administração direta devem estar compostos em duas ou três linhas alinhadas à direita e devem respeitar os espaçamentos entre elas, conforme diagrama ao lado.

Nas assinaturas conjuntas verticais, os nomes dos órgãos da administração direta devem estar compostos em duas ou três linhas alinhadas à esquerda e devem ser compostos acima da marca principal, respeitando os espaçamentos entre elas, conforme diagrama ao lado.

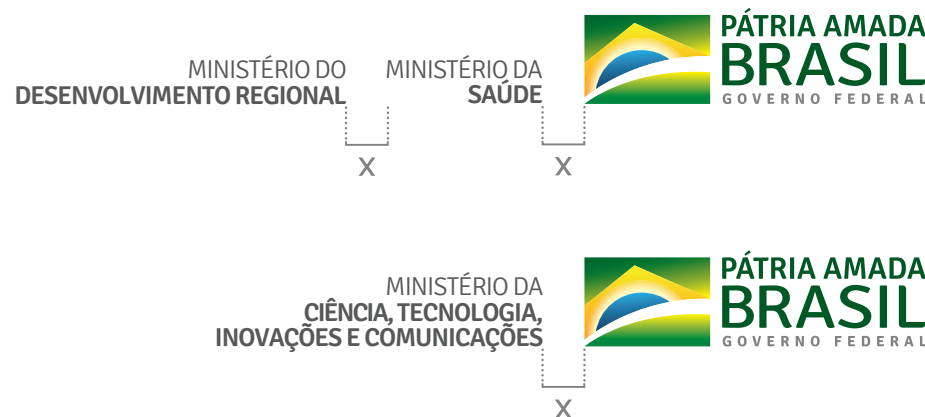
Para os ministérios que tiverem três ou quatro linhas de texto, será disponibilizado o arquivo específico para cada ministério no *site* da Secom.

## Assinatura conjunta (preferencial)

### Vertical



### Horizontal



X = Altura da letra **B**

## XIV.

Para assegurar a perfeita integração das assinaturas dos órgãos da administração direta à marca principal, deve-se utilizar as marcas já construídas e disponíveis na internet.

Quando necessário compor nova assinatura conjunta, deve-se utilizar a tipologia *Signika*, em dois pesos: *light* e *SemiBold*, sempre em letras maiúsculas. A denominação “Ministério do(a)” ou “Secretaria do(a)” deve estar em *Signika Light* e o nome do ministério ou secretaria deve estar em *Signika SemiBold*. O espaço entrelinhas deve ser igual ao tamanho da fonte, o que representa a proporção 1:1 entre o corpo da fonte e o espaçamento entrelinhas.

Ex.: se a fonte for composta no tamanho de 20 pt, o espaço entrelinhas deve ser de 20 pt. O espaço entre os caracteres (*tracking*) deve ser de -40.

O corpo deve ser proporcional à marca do Governo Federal, conforme diagrama ao lado.

Nas assinaturas conjuntas verticais, os nomes dos órgãos da administração direta devem estar compostos em duas ou três linhas alinhadas à esquerda e devem ser compostos acima da marca principal, respeitando os espaçamentos entre elas, conforme diagrama ao lado.

Para os ministérios que tiverem três ou quatro linhas de texto, será disponibilizado o arquivo específico para cada ministério no *site* da Secom.

## Assinatura conjunta vertical



X = Altura da letra **B**



## XV.

Nas assinaturas conjuntas com órgãos da administração indireta, a área total da marca não deve ultrapassar a altura e a largura total da marca do Governo Federal. O alinhamento deve ser à esquerda, de acordo com o exemplo ao lado.

Importante: a marca do Governo Federal nunca deve ser aplicada em tamanho menor que o de outras marcas em assinaturas conjuntas.

## Assinatura conjunta (Preferencial)

### Vertical



## XVI.

Nas assinaturas conjuntas com órgãos da administração indireta, a área total da marca não deve ultrapassar a altura e a largura total da marca do Governo Federal. O alinhamento inferior deve observar a base do termo "GOVERNO FEDERAL", de acordo com o exemplo ao lado.

Importante: a marca do Governo Federal nunca deve ser aplicada em tamanho menor que o de outras marcas em assinaturas conjuntas.

## Assinatura conjunta (preferencial)

### Horizontal



## XVII.

A marca deverá seguir o idioma utilizado nas peças de comunicação, conforme exemplos ao lado. Nos casos das peças em mais de um idioma, deverá ser adotada a versão na língua do país em que o material será distribuído ou no idioma predominante do público-alvo da peça. Casos específicos deverão ser precedidos de consulta à Secom.

## Assinatura em outros idiomas



INGLÊS



ALEMÃO



ITALIANO



ESPAÑHOL



JAPONÊS



FRANÇÊS



MANDARIM



ÁRABE

## XVIII.

O uso da vinheta eletrônica institucional em peças para TV e rádio deverá seguir duas formas. Sendo a primeira: **Pátria Amada Brasil - Governo Federal**. Sendo a segunda, reduzida: **Pátria Amada Brasil**.

## Assinatura eletrônica (preferencial)



## XIX.

O uso da vinheta eletrônica institucional em peças para TV e rádio deverá seguir duas formas. Sendo a primeira: **Pátria Amada Brasil - Governo Federal**. Sendo a segunda, reduzida: **Pátria Amada Brasil**.

## Assinatura eletrônica



MINISTÉRIO DO  
DESENVOLVIMENTO REGIONAL  
MINISTÉRIO DA  
SAÚDE



# Área do nome da obra

**Valor Total da Obra:** xxxxxxxxxxxxxxxxxxxx  
**Comunidade:** xxxxxxxxxxxxxxxxxxxxxxxxxxxx  
**Município:** xxxxxxxxxxxxxxxxxxxxxxxxxxxx  
**Objeto:** xxxxxxxxxxxxxxxxxxxxxxxxxxxxxxxx

**Agentes Participantes:** xxxxxxxxxxxxxxxxxxxx  
xx  
**Início da Obra:** xxxxxxxxxxxxxxxxxxxxxxxx  
**Término da Obra:** xxxxxxxxxxxxxxxxxxxxxxxx


**Denúncias, reclamações e elogios:**  
[ouvidoria.gov.br](https://ouvidoria.gov.br)



MINISTÉRIO DO  
DESENVOLVIMENTO REGIONAL



PÁTRIA AMADA  
**BRASIL**  
GOVERNO FEDERAL

	CÓDIGO	TIPO DE DOCUMENTO		1/11
		<b>PROCEDIMENTOS</b>		
<b>OBJETO:</b> <b>INSTRUÇÕES PARA UTILIZAÇÃO DA LOGOMARCA DA CODEVASF</b>			<b>DATA</b>	<b>INSTRUMENTO / N°</b>
		<b>APROVAÇÃO</b>	<b>22/05/2012</b>	<b>RES. 118</b>

## SUMÁRIO

**1 Finalidade, 2/11**

**2 Definição, 2/11**


**3 Competências, 2/11**

**4 Características, 2/11**

**5 Assinatura, 3/11**

**6 Utilização, 4/11**

**7 Disposições Finais, 11/11**

	CÓDIGO	TIPO DE DOCUMENTO	
		<b>PROCEDIMENTOS</b>	<b>2/11</b>
<b>OBJETO:</b>  <b>INSTRUÇÕES PARA UTILIZAÇÃO DA LOGOMARCA DA CODEVASF</b>			DATA
		APROVAÇÃO	22/05/2012
			INSTRUMENTO / N°
			<b>RES. 118</b>

## 1 Finalidade

Estabelecer as características e os procedimentos de utilização da logomarca da Codevasf.

## 2 Definição

LOGOMARCA – desenho que simboliza e identifica graficamente a Empresa, constituindo a sua representação formal.

## 3 Competências

Compete à Unidade de Gestão de Processos a elaboração e a implantação da logomarca da Codevasf, em todos os seus segmentos, em estreita articulação com as unidades orgânicas diretamente envolvidas.

## 4 Características

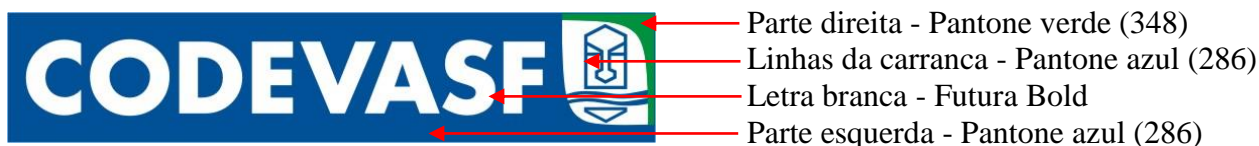
4.1 A logomarca será composta por cores que representam as atividades desenvolvidas pela Empresa, quais sejam: **azul** que representa as águas dos rios São Francisco e do Parnaíba, e **verde** que identifica as plantações irrigadas com a proteção da carranca, que é um símbolo tradicional e forte da região.

4.2 Na confecção da logomarca serão utilizadas combinações das cores Pantone verde (348) e azul (286).

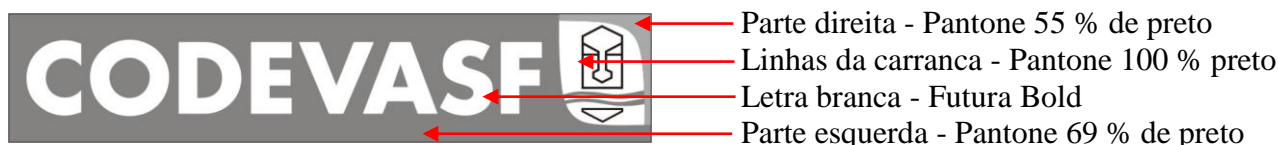
4.2.1 Para confecção da logomarca em alto relevo serão utilizadas as cores C100 M60(azul) e C100 Y100(verde)


4.2.2 A fonte utilizada na palavra CODEVASF será Futura Bold.

4.3 A logomarca na versão verde/azul será elaborada nos percentuais:



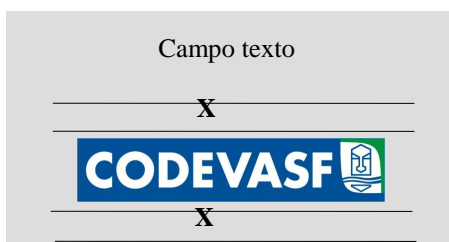
4.4 Na versão cinza, a logomarca será elaborada nos percentuais:




	CÓDIGO	TIPO DE DOCUMENTO	PROCEDIMENTOS	
				3/11
OBJETO: <b>INSTRUÇÕES PARA UTILIZAÇÃO DA LOGOMARCA DA CODEVASF</b>			DATA	INSTRUMENTO / N°
		APROVAÇÃO	22/05/2012	RES. 118

## 5 Assinatura

5.1 Quando a logomarca da Codevasf estiver representando a assinatura de um documento, esta deverá ser centralizada na altura e na largura.



5.2 Quando a logomarca da Codevasf estiver em conjunto com outras logomarcas, deverá ser alinhada por baixo e respeitar a ordem de importância da direita para a esquerda, em estrita observância ao disposto no Manual de Uso da Marca do Governo Federal.

	CÓDIGO	TIPO DE DOCUMENTO	PROCEDIMENTOS	
				4/11
<b>OBJETO:</b> <b>INSTRUÇÕES PARA UTILIZAÇÃO DA LOGOMARCA DA CODEVASF</b>			DATA	INSTRUMENTO / N°
	APROVAÇÃO		22/05/2012	RES. 118


## 6 Utilização


### 6.1 Formulários

Medidas da logomarca: 53 mm x 13 mm (com contorno)  
49 mm x 09 mm (sem contorno)




A3 (297 mm x 420 mm)


		SOLICITAÇÃO DE INTERRUPTÃO DE CONTRATO		
ORIGEM:				
N° DO CONTRATO:	DATA ASSINATURA:	PRAZO INICIAL:	VIGÊNCIA ATUAL:	TÉRMINO:
OBJETO:				
CONTRATADA:			PROCESSO ORIGINAL:	
VALOR PI SEM ADITIVOS:				
VALOR TOTAL PI COM ADITIVOS ANTERIORES:			ACRÉSCIMO EM %:	
PARALISAÇÕES ANTERIORES:				
INTERRUPÇÃO SOLICITADA A PARTIR DE:				
INFORMAÇÕES COMPLEMENTARES:				
DATA DO DOCUMENTO:	RESPONSÁVEL PELAS INFORMAÇÕES:	ASSINATURA:		
_____		_____		
DATA		ASSINATURA		
_____		_____		
DATA		ASSINATURA		


	CÓDIGO	TIPO DE DOCUMENTO	
		<b>PROCEDIMENTOS</b>	<b>5/11</b>
<b>OBJETO:</b>  <b>INSTRUÇÕES PARA UTILIZAÇÃO DA LOGOMARCA DA CODEVASF</b>		DATA	INSTRUMENTO / N°
	APROVAÇÃO	22/05/2012	<b>RES. 118</b>

A4 (210 mm x 297 mm)


		SOLICITAÇÃO DE INTERRUÇÃO DE CONTRATO		
ORIGEM:				
N° DO CONTRATO:	DATA ASSINATURA:	PRAZO INICIAL:	VIGÊNCIA ATUAL:	TÉRMINO:
OBJETO:				
CONTRATADA:		PROCESSO ORIGINAL:		
VALOR PI SEM ADITIVOS:				
VALOR TOTAL PI COM ADITIVOS ANTERIORES:		ACRÉSCIMO EM %:		
PARALISAÇÕES ANTERIORES:				
INTERRUPÇÃO SOLICITADA A PARTIR DE:				
INFORMAÇÕES COMPLEMENTARES:				
DATA DO DOCUMENTO:	RESPONSÁVEL PELAS INFORMAÇÕES:	ASSINATURA:		
_____				
DATA				
_____				
DATA				

A5 (148 mm x 210 mm)

		AUTORIZAÇÃO DE VIAGEM - A.V. -		DATA EMISSÃO:	ORGAO EMISSOR:	ENTRO DESPESA:	NÚMERO:
NOME:		CADASTRO:		CONTA BANCÁRIA:			
CARGO / FUNÇÃO / OUTRAS SITUAÇÕES:		BANCO:		AGÊNCIA:	NÚMERO:		
OBJETIVO DA VIAGEM:		C.P.F.:					
PREVISÃO DE SAÍDA:		HORA:	MEIO DE TRANSPORTE:				
PREVISÃO DE CHEGADA:		HORA:	<input type="checkbox"/> AVIÃO: <input type="checkbox"/> CARRO DA CODEVASF: <input type="checkbox"/> ÔNIBUS: <input type="checkbox"/> CARRO PRÓPRIO: <input type="checkbox"/> OUTROS:				
ROTEIRO PREVISTO		ADIANTAMENTO	QTDE	VALOR UNITÁRIO	VALOR TOTAL		
		DIÁRIA COMPLETA					
		HOSPEDAGEM					
		ALIMENTAÇÃO					
		DESPESA COM DESLOCAMENTO					
		PARA GASTOS COM VEÍCULOS					
		OUTRAS DESPESAS					
		TOTAL					
CHEFE DO ORGAO EMISSOR DA A.V.				AUTORIDADE COMPETENTE			


	CÓDIGO	TIPO DE DOCUMENTO	
		PROCEDIMENTOS	6/11
<b>OBJETO:</b>  <b>INSTRUÇÕES PARA UTILIZAÇÃO DA LOGOMARCA DA CODEVASF</b>			DATA
		APROVAÇÃO	22/05/2012
			INSTRUMENTO / N°
			RES. 118


A6 (105 mm x 148 mm)

		<b>REQUISIÇÃO DE SERVIÇOS DE REPOGRAFIA - RSR</b>	
SOLICITANTE:		RAMAL:	DATA:
CÓPIAS A 4		PLASTIFICAÇÃO	
CÓPIAS A 3		ENCADERNAÇÃO	
ESPIRAL		GRAMPO	
CANALETA			
IDENTIFICAÇÃO DO DOCUMENTO:			
QUANTIDADE		AUTORIZAÇÃO:	
ORIGINAL	CÓPIA P/ ORIG.	TOTAL	
REPOGRAFIA		ENTREGUE EM:	NOME - RECEBEDOR:
		/ /	


## 6.2 Envelopes de Correspondências (pequeno/grande) / Capas de Documentos Organizacionais / Capas de Processo

Medidas da Logomarca: 45 mm x 09 mm

	COMPANHIA DE DESENVOLVIMENTO DOS VALES DO SÃO FRANCISCO E DO PARNAÍBA <small>(Vinculada ao Ministério do Desenvolvimento Regional - MDR)</small>	SELO
ÁREA DESTINADA AO ENDEREÇAMENTO		
<input type="checkbox"/>	<input type="checkbox"/>	<input type="checkbox"/>
<input type="checkbox"/>	<input type="checkbox"/>	<input type="checkbox"/>
<input type="checkbox"/>	<input type="checkbox"/>	<input type="checkbox"/>


	COMPANHIA DE DESENVOLVIMENTO DOS VALES DO SÃO FRANCISCO E DO PARNAÍBA <small>Vinculada ao Ministério do Desenvolvimento Regional - MDR</small>
INSTRUÇÕES PARA UTILIZAÇÃO DA LOGOMARCA DA CODEVASF	


FOR-101/2004/01

	CÓDIGO	TIPO DE DOCUMENTO	
		<b>PROCEDIMENTOS</b>	<b>7/11</b>
<b>OBJETO:</b>  <b>INSTRUÇÕES PARA UTILIZAÇÃO DA LOGOMARCA DA CODEVASF</b>			DATA
		APROVAÇÃO	22/05/2012
			INSTRUMENTO / N°
			<b>RES. 118</b>

### 6.3 Envelope Pardo

Medidas da Logomarca: 60 mm x 12 mm



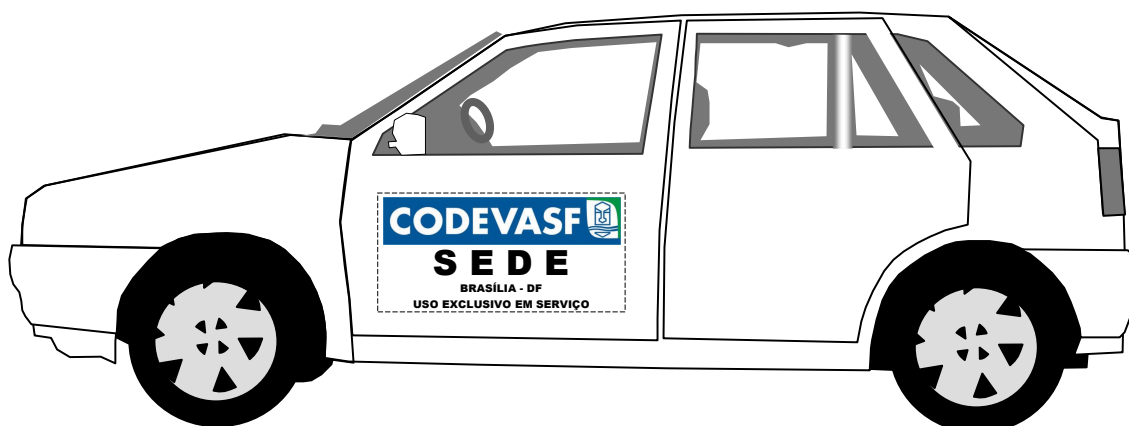
	CÓDIGO	TIPO DE DOCUMENTO	
		<b>PROCEDIMENTOS</b>	<b>8/11</b>
<b>OBJETO:</b>  <b>INSTRUÇÕES PARA UTILIZAÇÃO DA LOGOMARCA DA CODEVASF</b>		DATA	INSTRUMENTO / N°
	APROVAÇÃO	22/05/2012	<b>RES. 118</b>



**6.4 Crachá** ( Observar padronização de crachás no processo nº 59400.001149/2001-35)

Medidas da Logomarca:  
4,7 mm x 0,94 mm




**6.5 Veículos de Uso Exclusivo em Serviço**



<b>CODEVASF</b> 	CÓDIGO	TIPO DE DOCUMENTO	<b>PROCEDIMENTOS</b>		9/11
			OBJETO:		DATA
INSTRUÇÕES PARA UTILIZAÇÃO DA LOGOMARCA DA CODEVASF		APROVAÇÃO	22/05/2012	RES. 118	



	CÓDIGO	TIPO DE DOCUMENTO	
		PROCEDIMENTOS	10/11
OBJETO:			
<b>INSTRUÇÕES PARA UTILIZAÇÃO DA LOGOMARCA DA CODEVASF</b>		DATA	INSTRUMENTO / N°
	APROVAÇÃO	22/05/2012	RES. 118



### 6.5.1 Logomarca

Logomarca com 520mm de comprimento e 102mm de altura.

### 6.5.2 “S E D E, 1ª SR, 2ª SR, 3ª SR, 4ª SR, 5ª SR, 6ª SR e 7ª SR”

Letra tipo Arial Black – Tamanho 207 com 49mm de altura, caixa alta, na cor preta, centralizado e aposto à 15mm na altura em relação à base da logomarca.


### 6.5.3 “BRASÍLIA – DF, MINAS GERAIS – MG, BAHIA – BA, PERNAMBUCO – PE, SERGIPE – SE, ALAGOAS – AL, PIAUÍ – PI”

Letra tipo Arial Black – Tamanho 75 com 18mm de altura, caixa alta, na cor preta, centralizado e aposto à 79mm na altura em relação à base da logomarca.

### 6.5.4 “USO EXCLUSIVO EM SERVIÇO”

Letra tipo Arial Black – Tamanho 75 com 18mm de altura, caixa alta, na cor preta, centralizado e aposto à 115mm na altura em relação à base da logomarca.

## 6.6 Propaganda Institucional (Placas de projetos, identificação nas caixas d’água, etc.)

	CÓDIGO	TIPO DE DOCUMENTO		11/11
		PROCEDIMENTOS		
OBJETO: <b>INSTRUÇÕES PARA UTILIZAÇÃO DA LOGOMARCA DA CODEVASF</b>			DATA	INSTRUMENTO / N°
		APROVAÇÃO	22/05/2012	RES. 118

Obedecerá aos critérios estabelecidos neste documento e no Manual de Uso da Marca do Governo Federal.

### **7 Disposições Finais**

7.1 Não serão permitidas alterações na logomarca, nas formas, nas cores, na tipia ou que seja adicionado qualquer tipo de elemento na parte interna.

7.2 Fundos texturizados ou de cores que dificultem a visualização da logomarca exigirão o uso de moldura branca.

7.3 As dúvidas de interpretação do presente documento serão dirimidas pela Unidade de Gestão de Processos – AE/GPE/UGP.

7.4 Os casos omissos serão resolvidos pela Diretoria Executiva –DEX.

7.5 Este documento entra em vigor na data de sua aprovação pela Diretoria Executiva.



**Ministério do Desenvolvimento Regional**  
Companhia de Desenvolvimento dos Vales do São Francisco e do Parnaíba  
Área de Desenvolvimento Regional e Infraestrutura

## **EXECUÇÃO DE CAPA ASFÁLTICA COM APLICAÇÃO DE CONCRETO BETUMINOSO USINADO A QUENTE (CBUQ)**

### **ESPECIFICAÇÕES TÉCNICAS**

#### **1. OBJETIVO**

A presente especificação tem por finalidade estabelecer critérios, normas e procedimentos a serem seguidos no processo de execução de capa asfáltica com aplicação de concreto betuminoso usinado a quente (CBUQ) em vias urbanas inseridas na área de atuação da Codevasf. Em conjunto com a planilha orçamentária, o edital, o contrato e os demais documentos, servirão como referência e orientação quanto aos diversos aspectos construtivos da obra. Nesses documentos, serão abordados detalhes relacionados com a metodologia e os materiais a serem aplicados nas diferentes etapas ou itens de serviço a serem feitos. Os conceitos ou os procedimentos aqui expostos prevalecerão na hipótese de choque ou desencontro de informações apontadas em projeto. Eventuais omissões serão dirimidas pela fiscalização da Codevasf.

O objetivo é a implantação de capa asfáltica com aplicação de concreto betuminoso usinado a quente (CBUQ), em vias inseridas na área de atuação da Codevasf, para alcance dos benefícios apresentados no Item 2 – Justificativa.

#### **2. JUSTIFICATIVA**

Os serviços a serem realizados são de interesse público, visto que as políticas públicas voltadas para a solução de carências de infraestrutura permitirão a promoção do desenvolvimento regional, em que serão melhoradas a acessibilidade e a qualidade de vida das pessoas, o comércio, os serviços e o turismo. Os mais importantes benefícios são:

- redução do custo de operação dos veículos;
- redução dos custos futuros de conservação;
- economia do tempo de viagem de passageiros e das cargas;
- redução de acidentes;
- estímulo ao desenvolvimento econômico;
- acréscimo de conforto e utilidade.

A pavimentação de vias também é um fator chave na melhoria das condições sanitárias e de habitabilidade locais, proporcionando o atendimento ao direito humano fundamental de acesso à saúde, em qualidade e quantidade, numa perspectiva de melhoria da qualidade de vida em ambiente salubre, dando fim ao convívio diário com a poeira e minimizando os efeitos de alagamentos e doenças associadas.

#### **3. METAS**

Execução de capa asfáltica com aplicação de concreto betuminoso usinado a quente (CBUQ) nas vias da área de atuação da Codevasf, considerando a meta máxima estabelecida no Termo de Referência.

#### **4. CUSTOS**

O valor máximo global orçado pela Codevasf para a realização dos serviços está definido no Termo de Referência. Nos custos considerados já estão inclusos BDIs, encargos sociais, taxas, impostos e emolumentos.

#### **5. OBRIGAÇÕES DA CONTRATADA**

##### **5.1. Documentações para início da Obra**

São de responsabilidade da contratada quaisquer despesas referentes à regularização para o início da obra tais como:



**Ministério do Desenvolvimento Regional**  
Companhia de Desenvolvimento dos Vales do São Francisco e do Parnaíba  
Área de Desenvolvimento Regional e Infraestrutura

- Cadastro junto à Prefeitura Municipal local (ISS);
- Alvará de construção de Obra;
- ART (Anotação de Responsabilidade Técnica) de execução dos serviços contratados, com a respectiva taxa recolhida;

#### **5.2. Quanto aos materiais**

Realizar a devida programação de compra de materiais, de forma a concluir a obra no prazo fixado;

Observar rigorosamente os prazos de validade dos materiais, pois será recusado pela Fiscalização qualquer tipo de material que se encontre com o prazo de validade vencido;

Todo e qualquer material de construção que entrar no canteiro de obras deverá ser previamente aprovado pela Fiscalização. Aquele que for impugnado deverá ser retirado do canteiro, no prazo definido pela Fiscalização;

Submeter à Fiscalização, sem ônus, amostras dos materiais e acabamentos a serem utilizados na obra.

#### **5.3. Quanto a Mão de obra**

Contratar mão de obra idônea, de modo a reunir permanentemente em serviço uma equipe homogênea e suficiente de operários, mestres e encarregados, que assegure progresso satisfatório às obras;

A Contratada assumirá inteira responsabilidade pela execução dos serviços subempreitados, em conformidade com a legislação vigente de Segurança e Saúde do Trabalho, em particular as Normas Regulamentadoras do Ministério do Trabalho, instituídas pela Portaria n° 3.214/78 e suas alterações posteriores;

Serão de uso obrigatório os equipamentos de proteção individual estabelecidos na NR-18 e demais Normas de Segurança do Trabalho.

Os equipamentos mínimos obrigatórios serão:

- Equipamentos para Proteção da cabeça;
- Equipamentos para Proteção Auditiva;
- Equipamentos para Proteção dos membros superiores e inferiores.

#### **5.4. Diário de Obra**

Deverá ser mantido na obra ou no canteiro um Diário de Obra, desde a data de início dos serviços, para que sejam registrados pela CONTRATADA e, a cada vistoria, pela Fiscalização, fatos, observações e comunicações relevantes ao andamento da mesma.

#### **5.5. Limpeza da obra**

O local da obra, assim como seus entornos e passeio, deverá ser mantido limpo e desobstruído de entulhos, durante e após a realização dos trabalhos. E será de inteira responsabilidade da Contratada.

### **6. PROJETO EXECUTIVO**

O projeto consiste na execução de capa asfáltica com aplicação de CBUQ em vias urbanas inseridas na área de atuação da Codevasf. Os serviços desta ação serão exclusivamente referentes à execução de capa asfáltica com a utilização de CBUQ, não compondo drenagens, obras de arte, entre outros. Logo, para execução dos serviços as vias deverão atender as características básicas necessárias. A planilha orçamentária prevê os serviços para recomposição de paralelepípedo ou intertravado de concreto nos locais onde essa superfície existente esteja



**Ministério do Desenvolvimento Regional**  
Companhia de Desenvolvimento dos Vales do São Francisco e do Parnaíba  
Área de Desenvolvimento Regional e Infraestrutura

precisando de reparos para receber posteriormente o revestimento asfáltico. Contudo, deverá estar isenta de interferências e/ou necessidades de dispositivos não previstos no escopo de serviços.

A Fiscalização deverá solicitar ao Contratado os ensaios que julgar necessários e pertinentes da via, de possíveis jazidas e dos serviços executados, conforme normas técnicas. Caberá a Fiscalização verificar, antes da realização dos serviços e antes da emissão das ordens de serviços, se as ruas pleiteadas a receberem a pavimentação possuem os requisitos mínimos para serem atendidas pelo escopo de serviços propostos, devendo recusar todas as localidades e ruas que não ofereçam condições de execução. Os serviços serão executados conforme o projeto, de acordo com as Normas Brasileiras da ABNT e Manuais do DNIT.

### **6.1. SERVIÇOS TOPOGRÁFICOS**

Este serviço consiste na marcação topográfica locando todos os elementos necessários à execução, constantes no projeto. **Deverá prever a utilização de equipamentos topográficos ou outros equipamentos adequados para uma perfeita marcação dos projetos e greides**, bem como para a locação e execução dos serviços de acordo com as locações e os níveis estabelecidos nos projetos.

O projetista deverá apresentar os seguintes levantamentos:

- Monografias das estações de referência pertencentes ao SGB e demais marcos de apoio implantados para o projeto;
- Especificações dos equipamentos topográficos utilizados com seus respectivos certificados de calibração;
- Representação gráfica em escala adequada no formato CAD (DWG) contendo plantas dos levantamentos planialtimétricos cadastrais, tais como locais de travessias, interseções, faixas de domínio etc.;
- Representação gráfica em formato CAD (DWG) do perfil da linha de locação;
- Representação gráfica em formato CAD (DWG) dos levantamentos das ocorrências e deposição de materiais e cursos d'água;
- Locação de pontos do eixo e bordo da rodovia existente que permita sua perfeita identificação.

Os levantamentos topográficos devem atender às definições das instruções IS-204 e IS-205 (IPR-726/2006), que instruem os processos de levantamentos topográficos, estabelecendo a metodologia dos levantamentos convencionais de precisão. Além dos normativos citados, a projetista deve considerar com atenção os pontos, a seguir, que destacam especificações para projeto executivo.

#### **6.1.1. Levantamento de eixo viário principal**

- As poligonais terão extensão máxima de 10 km;
- As medidas angulares deverão ser executadas pelo método das direções reiteradas a 60°, com teodolito ou estação total e, se utilizado, medidor eletrônico de distância (MED), em uma série com 3 (três) posições diretas (PD) e 3 (três) posições inversas (PI);
- Os cálculos dos fechamentos lineares das poligonais deverão ser obtidos com os comprimentos dos lados reduzidos à projeção cartográfica, sendo as locações efetuadas com os comprimentos dos lados sem as deformações do plano da carta;
- Para o levantamento altimétrico, deverá ser utilizado o nivelamento e contranivelamento geométrico;
- Os barotes, os piquetes e as inflexões acentuadas do terreno serão nivelados e contranivelados geometricamente, com nível de precisão, conforme definido pelas Instruções de Serviço 204 e 205;
- As visadas devem ser limitadas a 100 m. Admite-se a discrepância entre a cota de nivelamento e a de contranivelamento de 5 mm;
- A Rede de Referências de Nível (RRNN) deverá ser complementada com uma série de novas RN em pontos notáveis, tais como interseções e acessos, bacias de contribuição, Obras de Arte Especiais projetadas, correntes e existentes, locais previstos para melhoramentos da via e áreas dos projetos ambientais;
- A tolerância de fechamento deve obedecer às orientações de precisões/acurácias apontadas nas IS-204 e 205;



**Ministério do Desenvolvimento Regional**  
Companhia de Desenvolvimento dos Vales do São Francisco e do Parnaíba  
Área de Desenvolvimento Regional e Infraestrutura

- O valor do erro de fechamento deverá ser distribuído ao longo da poligonal para o levantamento planimétrico e ao longo da seção de nivelamento (altimetria).

**6.1.2. Levantamento de locais de ocorrência dos materiais:**

Os locais de ocorrência de materiais (jazidas, empréstimos, pedreiras e areais) devem ser levantados e locados por meio da utilização de equipamentos com capacidade de rastreamento das rotas e dos caminhos dos acessos percorridos;

**6.1.3. Referencial Técnico do Estudo Topográfico a ser considerado na elaboração do estudo.**

- IS-204 – Estudos Topográficos para Projeto Básico de Engenharia;
- IS-205 – Estudos Topográficos para Projeto Executivo de Engenharia;
- IS-226 – Levantamento Aerofotogramétrico para Projetos Básicos de Rodovias;
- IS-214 – Projeto de Obras de Arte Especiais;
- IS-10/2018 - Diretrizes para o levantamento de bases ou estações de referência materializadas em campo;
- ISF-203 – Estudos Topográficos para Projetos Básicos de Ferrovias DNIT, 2015;
- ISF-204 – Estudos Topográficos para Projetos Executivos de Ferrovias DNIT, 2015;
- NBR 13133 – Execução de Levantamento Topográfico ABNT, 1994;
- Manual de Obras de Arte Especiais DNER-698/1996.

**6.2. ESTUDO DE TRÁFEGO**

O projetista deverá apresentar os seguintes levantamentos:

- Relatório técnico descritivo/justificativo;
- Planilha de contagem volumétrica classificada.
- Relatório dos resultados do número N

Devem ser atendidas as especificações técnicas conforme descrito a seguir. Essas especificações dizem respeito tanto ao desenvolvimento dos trabalhos como à forma de apresentação do estudo.

**6.2.1. Coleta de dados do tráfego existente**

- Definição, descrição e justificativa do método utilizado para a realização das contagens volumétricas – manual, automática, a partir de câmeras instaladas nas rodovias, etc.;
- Identificação da malha viária, indicando, inclusive, as interseções relevantes para o estudo;
- Definição das divisões dos segmentos homogêneos quanto ao fluxo de tráfego (composição e volume), tendo como subsídio os levantamentos preliminares contidos no item anterior;
- Indicação dos postos de contagem volumétrica com base na definição dos segmentos homogêneos;
- Definição dos dias (pico – horário semanal) e horários (pico – horário diário) para a realização das coletas;
- Definição da duração das contagens (dias, horas, semanas), que deve ser programada em função do grau de confiabilidade desejado para as estimativas do VMD da via a ser implementada. O período deve ser suficiente para a determinação dos fatores de correção a serem introduzidos nas contagens de duração menor.

Observa-se que pelo menos um dos postos de contagem volumétrica e classificatória deve cobrir um período mínimo de 7 (sete) dias contínuos (1 semana) durante 24 (vinte e quatro) horas. Ainda, devem ser realizadas contagens em todas as interseções e todos os acessos a polos geradores de viagens, previamente identificados no trecho, por um período mínimo de 3 (três) dias durante 24 (vinte e quatro) horas.

Apresentação dos volumes obtidos nas contagens volumétricas realizadas, estatisticamente tratados, classificados de acordo com tipos veiculares pré-determinados, da seguinte forma:



**Ministério do Desenvolvimento Regional**  
Companhia de Desenvolvimento dos Vales do São Francisco e do Parnaíba  
Área de Desenvolvimento Regional e Infraestrutura

- Analiticamente, por meio de tabelas sumárias nas quais constem os dados necessários à análise dos volumes. Em anexo, deverão ser incluídas as fichas ou os relatórios contendo os dados brutos coletados, compatíveis com o método de coleta utilizado.
- Graficamente, por meio de:
  - Histogramas cuja escala horizontal represente a unidade de tempo e cuja escala vertical represente o VMD.
  - Fluxogramas lineares cuja escala horizontal represente a extensão da via e cuja escala vertical represente o VMD.
  - Demais gráficos cujo intuito seja demonstrar as variações sazonais, diárias ou horárias no VMD.
  - Por meio de croquis esquemáticos contendo os fluxos do tráfego veicular. Nas interseções, os fluxos devem indicar os volumes veiculares correspondentes a cada um dos movimentos.

**6.2.2. Referencial Técnico do Estudo Tráfego a ser considerado na elaboração do estudo.**

- Manual de Estudo de Tráfego DNIT IPR-723/2006;
- Diretrizes Básicas para Elaboração de Estudos e Projetos Rodoviários – Escopos Básicos/Instruções de Serviço – IS-201 DNIT IPR-726/2006;
- Diretrizes Básicas para Elaboração de Estudos e Projetos Rodoviários – Escopos Básicos/Instruções de Serviço – IS-230 DNIT IPR-726/2006.

**6.3. PROJETO GEOMÉTRICO**

O projetista deverá apresentar os seguintes levantamentos:

- Texto contendo memória justificativa completa;
- Projeto em planta na escala 1:2000, ou maior, quando necessário para melhor visualização do projeto, contendo:
  - Eixo estaqueado de 20 (vinte) m em 20 (vinte) m, com indicação das estacas correspondente a quilômetros inteiros e a centenas de metros;
  - Composição de curvas horizontais;
  - Elementos cadastrais;
  - Pontes com nomes dos cursos d'água que atravessam rodovia e viadutos;
  - Bueiros com as devidas esconsidades e os comprimentos;
  - Corta-rios, caixas de empréstimos e outros dispositivos;
  - Curvas de nível do terreno topográfico (equidistância de 1,00 m);
  - Malha de coordenadas;
  - Interferências com instalações (luz, água, esgoto, fibra ótica, etc.); e
  - Acessos e terceiras faixas.
- Projeto em perfil, nas escalas 1:2000 (H) e 1:200 (V), contendo:
  - Eixo da rodovia em perfil, com cotas do terreno e da superfície do greide de projeto;
  - Composição de curvas verticais e pontos notáveis, rampas e suas declividades;
  - Pontes e viadutos; e
  - Bueiros.

**6.3.1. Especificações Técnicas**

Devem ser atendidas as especificações técnicas conforme descritas a seguir. Essas especificações dizem respeito tanto ao desenvolvimento dos trabalhos como à forma de apresentação do projeto.

**6.3.2. Referencial Técnico do Projeto Geométrico a ser considerado na elaboração do projeto.**



**Ministério do Desenvolvimento Regional**  
Companhia de Desenvolvimento dos Vales do São Francisco e do Parnaíba  
Área de Desenvolvimento Regional e Infraestrutura

- Elaboração de Desenhos para Apresentação de Projetos e para Documentos DNIT 125/2010 – PAD;
- Manual de Projetos Geométricos de Rodovias Rurais DNER IPR-706/1999;
- Manual de Projeto de Interseções DNIT IPR-718-2005;
- Instrução de Serviço nº 208 DNIT IPR-726/2006;
- Instrução de Serviço nº 241 DNIT IPR-726/2006;
- Instrução de Serviço nº 207 DNIT IPR-726/2006;
- Instrução de Serviço nº 234 DNIT IPR-726/2006;
- Manual de Projeto Geométrico de Travessias Urbanas DNIT IPR-740/2010
- Instrução de Serviço nº 213 DNIT IPR-726/2006.

#### **6.4. PROJETO DE DRENAGEM**

##### **6.4.1. Entregáveis:**

O projetista deverá apresentar os seguintes levantamentos:

- Texto contendo a concepção do projeto;
- Discriminação de todos os serviços, das distâncias de transporte e das quantidades;
- Planta esquemática da localização das obras de drenagem;
- Planilhas e quadros;
- Notas de Serviço;

##### **6.4.2. Referencial Técnico do Projeto de Drenagem a ser considerado na elaboração do projeto.**

- Manual de Drenagem de Rodovias DNIT IPR-724/2006
- Diretrizes Básicas para Elaboração de Estudos e Projetos Rodoviários. Escopos Básicos/Instruções de Serviços IS-210 DNIT IPR-726/2006
- Álbum de Projetos-Tipo de Dispositivos de Drenagem DNIT IPR-736/2013
- Diretrizes Básicas para Elaboração de Estudos e Projetos Rodoviários – Instruções para Acompanhamento e Análise DNIT IPR-739/2010
- Especificações de Serviços (ES) DNIT
- Curso de Drenagem de Rodovias Marcos Jabôr

#### **6.5. PROJETO DE PAVIMENTAÇÃO**

##### **6.5.1. Entregáveis:**

O projetista deverá apresentar os seguintes levantamentos:

- Resultado dos ensaios dos materiais para pavimentação;
- Resultados das dosagens de misturas asfálticas;
- Projeto em planta na escala 1:2000, ou maior, quando necessário para melhor visualização do projeto;
- Memória de cálculo dos quantitativos e distâncias de transportes dos serviços, materiais de pavimentação e quadro de consumo de materiais; e
- Demais desenhos que elucidem o projeto.

##### **6.5.2. Estudo de ocorrências de materiais para pavimentação**

Para a determinação das pedreiras, devem ser realizados os seguintes ensaios:

- Desgaste por Abrasão Los Angeles, conforme a Norma DNER-ME-035 (1998) e a Tabela A11 apresentada no item A.5 – Estudos Geotécnicos (IPR-739/2010);
- Durabilidade (DNER-ME-089/1994), com perda inferior a 12%;



**Ministério do Desenvolvimento Regional**  
Companhia de Desenvolvimento dos Vales do São Francisco e do Parnaíba  
Área de Desenvolvimento Regional e Infraestrutura

- Adesividade (DNER-ME-078-94) satisfatória. Deverá ser indicado o percentual de DOPE, caso necessário;
- Índice de Forma (DNIT 424/2020-ME e DNIT 425/2020-ME), e características gerais de forma e textura (DNIT 432/2020-ME);
- Massa Específica e Absorção (DNIT 413/2021-ME);
- Ensaio especiais para rochas basálticas definidas na IS-206 (IPR-726/2006);

Caso opte-se pela utilização de pedreiras não comerciais, deverão ser realizadas pesquisas referentes à viabilidade da utilização destas pedreiras e, também, avaliação econômica, considerando-se a combinação de custo de produção (inclusive as instalações) e de transporte, escolhendo aquela mais econômica para a Administração.

Para localização e determinação dos areais, devem ser apresentados os seguintes ensaios:

- Granulometria (DNIT 412/2019-ME);
- Teor de matéria orgânica (DNER-ME-055/1995), que deve ser inferior a 300 p.p.m., equivalente ao de areia (DNER-ME-054/1997), que deve ser igual ou superior a 55%;

Caso opte-se pela utilização de areais não comerciais, deverão ser realizadas pesquisas referentes à viabilidade da utilização destes areais e, também, avaliação econômica, considerando-se a combinação de custo de produção (inclusive as instalações) e de transporte, escolhendo aquela mais econômica para a Administração.

Caso o areal indicado seja comercial e esteja a uma elevada distância de transporte, devem ser estudadas outras ocorrências de areia a menores distâncias de transporte. Caso não sejam encontradas, deve ser apresentada, junto com os relatórios de inspeção, uma declaração da Superintendência Regional do local da obra que comprove esse fato.

### **6.5.3. Referencial Técnico do Projeto de Pavimentação**

- Manual de Pavimentação DNIT/IPR-719, 2006
- Diretrizes Básicas para Elaboração de Estudos e Projetos Rodoviários/Instruções para Apresentação de Relatórios DNIT/IPR-727-2006
- Diretrizes Básicas para Elaboração de Estudos e Projetos Rodoviários/Instruções para Acompanhamento e Análise DNIT/IPR-739, 2010
- Manual de Pavimento Intertravado Associação Brasileira de Cimento Portland Peças de Concreto para Pavimentação – Especificação e Métodos de Ensaio ABNT NBR 9781, 2013
- Pavimento Intertravado com Peças de Concreto – Execução ABNT NBR 15953, 2011 Nota Técnica nº 34/2011
- Coordenação de Projetos de Infraestrutura Terrestre/CGDESP
- IS 211 – Projeto de Pavimentos Flexíveis DNIT/IPR-726-2006 40.

### **6.6. PROJETO DE SINALIZAÇÃO E SEGURANÇA VIÁRIA**

O projetista deverá atender aos escopos estabelecidos pela IS-215 – Projeto de Sinalização –DNIT IPR-726/2006. Esses conteúdos estão listados a seguir.

- Descrição do Projeto de Sinalização;
- Discriminação de todos os serviços e de todas as quantidades;
- Planta contendo a localização e os tipos dos dispositivos de sinalização ao longo das vias, das interseções e dos acessos em projeto;
- Planta contendo detalhes estruturais de montagem e fixação de pórticos, de placas, de sinais, de detalhes de sinalização horizontal, etc.;
- Justificativa das soluções indicadas;
- Memória de cálculo;



**Ministério do Desenvolvimento Regional**  
Companhia de Desenvolvimento dos Vales do São Francisco e do Parnaíba  
Área de Desenvolvimento Regional e Infraestrutura

- Memória descritiva;
- Notas de Serviço.

#### **6.6.1. Especificações Técnicas**

Este projeto deverá ser guiado pelas recomendações do Manual Brasileiro de Sinalização de Trânsito (Vols. I a IV), publicado pelo Conselho Nacional de Trânsito (CONTRAN), do Guia Prático do BR-Legal, do Manual de Sinalização Rodoviária (DNIT IPR-743/2010) e do Manual de Projeto e Práticas Operacionais para Segurança nas Rodovias (DNIT IPR-741/2010).

#### **6.6.2. Projeto de Sinalização Horizontal**

O Projeto de Sinalização Horizontal deve ser apresentado de maneira legível e deve ser composto por marcas longitudinais, transversais e por inscrições no pavimento, complementado por dispositivos auxiliares de segurança de trânsito.

Deverá conter as especificações de todos os materiais a empregar e serviços a executar, bem como a apresentação de quadros com os quantitativos por tipo de dispositivo, contendo as informações sobre material, localização georreferenciada, serviços, etc.

#### **6.6.3. Projeto de Sinalização Vertical**

O Projeto de Sinalização Vertical deverá conter indicações, localização, dimensões e tipos de suporte, abrangendo os seguintes tipos de placas: advertência, regulamentação, indicação (localidades), orientação (serviços), educativas.

Além dos itens citados, deverá ser apresentado o tipo de suporte de cada placa, isto é, se serão suspensas em pórticos, semipórticos ou postes (com braços projetados ou não) e placas em colunas. Esses suportes deverão ser adequadamente detalhados e dimensionados, a fim de evitar o superdimensionamento ou o subdimensionamento.

Deve-se considerar detalhes, como tipo de fixação da placa no suporte, fundação do pórtico e semipórticos ou, se for o caso, fixação em muretas centrais, laterais ou outros dispositivos.

Todas as placas deverão ser diagramadas com o intuito de determinar dimensões e auxiliar no processo construtivo.

Devem ser informadas as alturas das letras (em função da velocidade da via) e os tipos de caixa (maiúscula ou minúscula).

Substratos e suportes de fixação das placas deverão seguir as especificações do BR-Legal.

O projeto deve apresentar, para efeito de orçamento, quadro com os quantitativos correspondente a cada tipo de placa a ser instalada, bem como o tipo de película refletiva, os suportes e a localização georreferenciada de cada placa.

#### **6.6.4. Referencial Técnico do Projeto de Sinalização a ser considerado na elaboração do projeto.**

- Manual Brasileiro de Sinalização de Trânsito (Vol. I) DENATRAN/CONTRAN-2007;
- Manual Brasileiro de Sinalização de Trânsito (Vol. II) DENATRAN/CONTRAN-2007;
- Manual Brasileiro de Sinalização de Trânsito (Vol. III) DENATRAN/CONTRAN-2014;
- Manual Brasileiro de Sinalização de Trânsito (Vol. IV) DENATRAN/CONTRAN-2007;
- IS-215 – Projeto de Sinalização DNIT IPR-726/2006;
- Manual de Sinalização de Obras e Emergências em Rodovias DNIT IPR-738/2010;
- Manual de Sinalização Rodoviária do DNIT - DNIT IPR-743/2010;
- Manual de Projeto e Práticas Operacionais para Segurança nas Rodovias DNIT IPR-741/2010;



**Ministério do Desenvolvimento Regional**  
Companhia de Desenvolvimento dos Vales do São Francisco e do Parnaíba  
Área de Desenvolvimento Regional e Infraestrutura

- Instrução de Serviço/DG 04 – Manual do Programa Nacional de Segurança e Sinalização Rodoviária – BR-Legal IS/DG nº 04/2016;
- Sinalização Horizontal Viária - Plástico a frio a base de resina metacrílicas reativas - Fornecimento e Aplicação ABNT NBR 15486:2016;
- Sinalização Horizontal Viária - Termoplástico alto-relevo aplicado pelo processo de extrusão mecânica ABNT NBR 15543:2015.

## **7. SERVIÇOS INICIAIS**

### **7.1. Mobilização e desmobilização**

Os serviços de mobilização e desmobilização são definidos como o conjunto de operações que o executor deve providenciar com intuito de transportar seus recursos, em pessoal e equipamentos, até o local da obra, e fazê-los retornar ao seu ponto de origem, ao término dos trabalhos.

Todo o preparo da área para o canteiro de obras em geral, inclusive construções, acessos, rampas, escadas, plataformas, ligações de energia elétrica, água e esgoto, manutenção do canteiro e demais serviços relacionados ao bom funcionamento do mesmo será da inteira responsabilidade da Contratada, devendo a mesma considerar tais itens na composição de custos do item mobilização e desmobilização da obra.

Todos os serviços referentes à mobilização e desmobilização dos equipamentos, materiais e pessoal realizados no decorrer de toda a execução estão inseridos no item mobilização e desmobilização.

As remunerações correspondentes à MOBILIZAÇÃO e à DESMOBILIZAÇÃO da CONTRATADA serão efetuadas na medida em que forem sendo realizados os deslocamentos. Os valores a serem pagos corresponderão aos valores descritos na planilha orçamentária. A última DESMOBILIZAÇÃO será medida quando da última fatura após a emissão do Termo de Recebimento Definitivo dos serviços.

### **7.2. Placa dos serviços**

A placa de serviços deverá ter dimensões de 3,60 x 1,80 m. O modelo e detalhes da placa estão em anexo aos Termos de Referência, sendo esta independente da exigida pelos órgãos de fiscalização de classe.

Será executada em chapa galvanizada nº 22 laminada a frio, com tratamento anticorrosivo, pintada com esmalte sintético nas cores padrão, conforme modelo de placas do Governo Federal. As placas deverão ser molduradas com caibros de madeira e terão como suporte de sustentação pontaletes de madeira mista de 7,5 x 7,5 cm e caibros de 5 x 4 cm, pintados em duas demãos com tinta esmalte sintético. A parte traseira da placa será apoiada em 2 cavaletes, no mínimo.

As inscrições deverão ter todas as informações básicas sobre os serviços. A placa será localizada em ponto estratégico a ser definido pela fiscalização. A contratada é responsável pela manutenção das placas até o final dos serviços, tendo que substituí-las ou repô-las caso haja algum imprevisto quanto a roubos ou vandalismos. Na confecção das placas serão usadas madeiras mistas que possam sustentar a placa até a emissão do Termo de Encerramento Físico do contrato.

A medição deste item será feita por metro quadrado de placa instalada após inspeção e aprovação pela fiscalização, desde que a mesma esteja coerente com as especificações técnicas e instaladas corretamente no local pré-determinado pela fiscalização.

## **8. SERVIÇOS PRELIMINARES**

### **8.1. Administração local e manutenção do canteiro**

Os custos diretos de administração local são constituídos por todas as despesas incorridas na montagem e na manutenção da infraestrutura dos serviços compreendendo as seguintes atividades básicas de despesas: Chefia de serviços, Administração do contrato, Engenharia e planejamento, Segurança do trabalho, Produção e Gestão de



**Ministério do Desenvolvimento Regional**  
Companhia de Desenvolvimento dos Vales do São Francisco e do Parnaíba  
Área de Desenvolvimento Regional e Infraestrutura

materiais, apoio ao comboio de serviços, sinalizações dos locais. Incluem-se aí todas as despesas para a realização dos serviços de controle tecnológico e medições, tais como os equipamentos de topografia, dos laboratórios de controle tecnológico de solos e concreto, inclusive manutenção e pessoal de apoio e execução, devendo estar contemplado estes itens na proposta no preço estabelecido.

Não será admitido pela fiscalização qualquer tipo de paralisação da frente de serviço em execução por falta de apoio logístico, o que será motivo para descontos ou mesmo não pagamento do item Administração Local na medição. Será pago conforme o percentual de serviços executados (execução física) no período, limitando-se ao recurso total destinado para o item, sendo que ao final da obra o item será pago 100%.

Deverão ser submetidos à aprovação da fiscalização os protótipos ou amostras dos materiais e equipamentos a serem aplicados nos serviços de engenharia objeto do contrato, inclusive os traços dos concretos a serem utilizados. Os ensaios, testes, exames e provas exigidos por normas técnicas oficiais para a boa execução do objeto correrão por conta da CONTRATADA e, para garantir a qualidade dos serviços, deverão ser realizados em laboratórios aprovados pela fiscalização.

## **8.2. Instalação de canteiro de obras**

A CONTRATADA deverá apresentar à Codevasf, antes do início dos trabalhos, a identificação da área para implantação do canteiro de obras e o “layout” das instalações e edificações previstas, bem como a área para implantação do laboratório de ensaios de campo, quando for o caso.

Será admitida a implantação de um canteiro de obras provisório de apoio logístico em lugar estratégico da localização da obra, para acomodação da mão de obra, materiais e equipamentos; constituindo de instalações elétricas básicas, inclusive contra incêndio e raio, e instalações hidrossanitárias (ou banheiros químicos com a devida manutenção e higiene), sendo que todos os ambientes devem ser providos de boa iluminação, ventilação e conforto térmico.

A Licitante vencedora é responsável, desde o início dos serviços até o encerramento do contrato, pelo pagamento integral das despesas referentes à água, energia elétrica, telefone, taxas, impostos e quaisquer outros tributos que venham a ser cobrados como consequência da permanência de sua equipe, durante a realização dos serviços contratados. Poderá ser exigida a apresentação e entrega a Codevasf, para controle, das cópias dos comprovantes dos pagamentos.

Já a remuneração referente à instalação do canteiro será efetuada assim que o mesmo for devidamente instalado.

## **9. EXECUÇÃO DE CAPA ASFÁLTICA**

### **9.1. Imprimação**

A imprimação consiste na aplicação de camada de material asfáltico sobre a superfície da base concluída, antes da execução de um revestimento asfáltico qualquer, objetivando conferir coesão superficial, impermeabilização e permitir condições de aderência entre esta e o revestimento a ser executado.

A execução do serviço de imprimação é realizada pela seguinte equipe mecânica:

- Caminhão tanque distribuidor de asfalto com capacidade de 6.000 l;
- Vassoura mecânica rebocável;
- Tanque de estocagem de asfalto;
- Trator agrícola.

O ligante mais comum para execução da imprimação é o asfalto diluído CM-30, com taxa de aplicação de 1,2 l/m<sup>2</sup>. Também pode ser utilizada a emulsão asfáltica do tipo EAI, com taxa de aplicação de 1,3 l/m<sup>2</sup>.

#### **9.1.1. Execução**



**Ministério do Desenvolvimento Regional**  
Companhia de Desenvolvimento dos Vales do São Francisco e do Parnaíba  
Área de Desenvolvimento Regional e Infraestrutura

Antes da execução dos serviços, deve ser implantada uma adequada sinalização, visando à segurança do tráfego no segmento rodoviário, e efetuada sua manutenção permanente durante a execução dos serviços. Após a perfeita conformação geométrica da base, proceder à varredura da superfície, de modo a eliminar todo e qualquer material solto.

Antes da aplicação do ligante asfáltico, a pista pode ser levemente umedecida. Aplica-se, a seguir, o ligante asfáltico, na temperatura adequada, na quantidade recomendada e de maneira uniforme. A temperatura de aplicação do ligante asfáltico deve ser fixada para o tipo de ligante, em função da relação temperatura x viscosidade, escolhendo-se a temperatura que proporcione a melhor viscosidade para seu espalhamento. A faixa de viscosidade recomendada para espalhamento dos asfaltos diluídos é de 20 a 60 segundos Saybolt Furol (NBR 14.491:2007). No caso de utilização da EAI a viscosidade de espalhamento é de 20 a 100 segundos Saybolt Furol.

A tolerância admitida para a taxa de aplicação do ligante asfáltico definida pelo projeto e ajustada experimentalmente no campo é de  $\pm 0,2$  l/m<sup>2</sup>. Deve-se imprimir a largura total da pista em um mesmo turno de trabalho e deixá-la, sempre que possível, fechada ao tráfego. Quando isto não for possível, trabalha-se em uma faixa de tráfego e executa-se a imprimação da faixa de tráfego adjacente assim que a primeira for liberada ao tráfego.

O tempo de exposição da base imprimada ao tráfego, depois da efetiva cura, deve ser condicionado ao comportamento da mesma, não devendo ultrapassar 30 dias. A fim de evitar a superposição ou excesso nos pontos iniciais e finais das aplicações devem ser colocadas faixas de papel transversalmente na pista, de modo que o início e o término da aplicação do ligante asfáltico situem-se sobre essas faixas, as quais devem ser, a seguir, retiradas. Qualquer falha na aplicação do ligante asfáltico deve ser imediatamente corrigida.

#### **9.1.2. Controle do insumo**

Os materiais utilizados na execução da imprimação devem ser rotineiramente examinados em laboratório, obedecendo à metodologia indicada pelo DNIT e satisfazer às especificações em vigor, mediante a execução dos seguintes procedimentos:

- **Asfalto diluído:**

Para todo carregamento que chegar à obra:

- 1 (um) ensaio de viscosidade cinemática a 60°C (NBR 14.756:2001);
- 1 (um) ensaio do ponto de fulgor e combustão (vaso aberto TAG) (NBR 5.765:2012).

Para cada 100 t:

- 1 (um) ensaio de viscosidade Saybolt Furol (NBR 14.491:2007), no mínimo em 3 (três) temperaturas, para o estabelecimento da relação viscosidade x temperatura;
- 1 (um) ensaio de destilação para os asfaltos diluídos (NBR 14.856:2002), para verificação da quantidade de resíduo.

- **Emulsão asfáltica do tipo EAI:**

Para todo carregamento que chegar à obra:

- 1 (um) ensaio de viscosidade Saybolt Furol (NBR 14.491:2007) a 25°C;
- 1 (um) ensaio de resíduo por evaporação (NBR 14.376:2007);
- 1 (um) ensaio de peneiração (NBR 14.393:2012);
- 1 (uma) determinação da carga da partícula (DNIT 156/2011-ME).

Para cada 100 t:

- 1 (um) ensaio de sedimentação para emulsões (NBR 6.570:2010);



**Ministério do Desenvolvimento Regional**  
Companhia de Desenvolvimento dos Vales do São Francisco e do Parnaíba  
Área de Desenvolvimento Regional e Infraestrutura

- 1 (um) ensaio de viscosidade Saybolt Furol (NBR 14.491:2007), no mínimo em 3 (três) temperaturas, para o estabelecimento da relação viscosidade x temperatura.

### **9.1.3. Controle de Execução**

- **Temperatura**

A temperatura do ligante asfáltico deve ser medida no caminhão distribuidor imediatamente antes de qualquer aplicação, a fim de verificar se satisfaz ao intervalo de temperatura definido pela relação viscosidade x temperatura.

- **Taxa de Aplicação (T)**

O controle da quantidade do ligante asfáltico aplicado deve ser efetuado aleatoriamente, mediante a colocação de bandejas, de massa (P1) e área (A) conhecidas, na pista onde está sendo feita a aplicação. O ligante asfáltico é coletado na bandeja na passagem do carro distribuidor. Com a pesagem da bandeja depois da cura total (até massa constante) do ligante asfáltico coletado (P2) se obtém a taxa de aplicação do resíduo (TR) da seguinte forma:

$$TR = (P2-P1)/A$$

A partir da taxa de aplicação do resíduo (TR) se obtém a Taxa de Aplicação (T) do material asfáltico, em função da porcentagem de resíduo verificada no ensaio de laboratório, quando do recebimento do correspondente carregamento do ligante asfáltico. Para trechos de imprimação de extensão limitada ou com necessidade de liberação imediata, com área de no máximo 4.000 m<sup>2</sup>, devem ser feitas 5 determinações de T, no mínimo, para controle. Nos demais casos, para segmentos com área superior a 4.000 m<sup>2</sup> e inferior a 20.000 m<sup>2</sup>, o controle da execução da imprimação deve ser exercido mediante a coleta de amostras para determinação da taxa de aplicação, feita de maneira aleatória.

### **9.1.4. Verificação do Produto**

Devem ser verificadas visualmente a homogeneidade da aplicação, a penetração do ligante na camada da base e sua efetiva cura. O número e a frequência de determinações da taxa de aplicação (T) do ligante devem ser estabelecidos segundo um Plano de Amostragem previamente aprovado pela Fiscalização. O tamanho das amostras deve ser documentado e informado previamente à Fiscalização.

### **9.1.5. Critérios de Medição**

Os serviços de imprimação devem ser medidos em metros quadrados, considerando a área executada, incluídas todas as operações necessárias à execução, abrangendo armazenamento, perdas e transporte local do ligante betuminoso dos tanques de estocagem à pista.

## **9.2. Pintura de ligação**

A pintura de ligação consiste na aplicação de ligante asfáltico sobre a superfície de base ou revestimento asfáltico anterior à execução de uma camada asfáltica qualquer, objetivando promover condições de aderência entre as mesmas. O SICRO apresenta duas composições de custos para os serviços de pintura de ligação, a saber: uma utilizando ligante asfáltico convencional (emulsão RR-1C) e outra empregando emulsão modificada por polímero (RR-2C com polímero).

A equipe mecânica responsável pela execução da pintura de ligação é semelhante à que executa imprimação:

- Caminhão tanque distribuidor de asfalto com capacidade de 6.000 l;
- Vassoura mecânica rebocável;
- Tanque de estocagem de asfalto;
- Trator agrícola.



## Ministério do Desenvolvimento Regional

Companhia de Desenvolvimento dos Vales do São Francisco e do Parnaíba  
Área de Desenvolvimento Regional e Infraestrutura

Para fins de cálculo de produção dos equipamentos, considera-se a taxa de aplicação de 0,9 l/m<sup>2</sup> de emulsão diluída em água, na proporção de 1:1. De forma similar ao serviço de imprimação, adotou-se um fator de eficiência de 0,6 para o distribuidor de asfalto, em virtude de as áreas liberadas para a aplicação mostrarem-se normalmente menores que a área teórica da capacidade de seu tanque.

### 9.2.1. Condições Gerais

- O ligante asfáltico não deve ser distribuído quando a temperatura ambiente for inferior a 10°C, ou em dias de chuva, ou quando a superfície a ser pintada apresentar qualquer sinal de excesso de umidade;
- Todo carregamento de ligante asfáltico que chegar à obra deve apresentar, por parte do fabricante/distribuidor, certificado de resultados de análise dos ensaios de caracterização exigidos nesta Norma, correspondente à data de fabricação ou ao dia de carregamento para transporte com destino ao canteiro de serviço, se o período entre os dois eventos ultrapassar de 10 dias. Deve trazer também indicação clara de sua procedência, do tipo, quantidade do seu conteúdo e distância de transporte entre o fornecedor e o canteiro de obra;
- É responsabilidade da executante a proteção dos serviços e materiais contra a ação destrutiva das águas pluviais, do tráfego e de outros agentes que possam danificá-los.
- A taxa recomendada de ligante asfáltico residual é de 0,3 l/m<sup>2</sup> a 0,4 l/m<sup>2</sup>. Antes da aplicação, a emulsão deve ser diluída na proporção de 1:1 com água a fim de garantir uniformidade na distribuição desta taxa residual. A taxa de aplicação de emulsão diluída é da ordem de 0,8 l/m<sup>2</sup> a 1,0 l/m<sup>2</sup>.
- A água deve ser isenta de teores nocivos de sais ácidos, álcalis, ou matéria orgânica e outras substâncias nocivas.

### 9.2.2. Execução

Antes da execução dos serviços deve ser implantada a adequada sinalização, visando à segurança do tráfego no segmento rodoviário, e efetuada sua manutenção permanente durante a execução dos serviços. A superfície a ser pintada deve ser varrida, a fim de ser eliminado o pó e todo e qualquer material solto. Aplica-se, a seguir, o ligante asfáltico na temperatura compatível, na quantidade recomendada e de maneira uniforme. A temperatura da aplicação do ligante asfáltico deve ser fixada em função da relação temperatura x viscosidade, escolhendo-se a temperatura que proporcione a melhor viscosidade para espalhamento. A viscosidade recomendada para o espalhamento da emulsão deve estar entre 20 e 100 segundos “Saybolt-FuroI” (DNER-ME 004/94). Após aplicação do ligante deve-se aguardar o escoamento da água e a evaporação em decorrência da ruptura. A tolerância admitida para a taxa de aplicação “T” da emulsão diluída é de  $\pm 0,2$  l/m<sup>2</sup>. Deve ser executada a pintura de ligação na pista inteira em um mesmo turno de trabalho e deve ser deixada, sempre que possível, fechada ao tráfego. Quando isto não for possível, trabalhar em meia pista, executando a pintura de ligação da adjacente, assim que a primeira for permitida ao tráfego. A fim de evitar a superposição ou excesso, nos pontos inicial e final das aplicações, devem ser colocadas faixas de papel transversalmente na pista, de modo que o início e o término da aplicação do ligante asfáltico estejam sobre essas faixas, as quais devem ser, a seguir, retiradas. Qualquer falha na aplicação do ligante asfáltico deve ser imediatamente corrigida.

### 9.2.3. Controle do insumo

O ligante asfáltico deve ser examinado em laboratório, obedecendo à metodologia indicada pelo DNIT e satisfazer às especificações em vigor. Para todo carregamento que chegar à obra devem ser executados os seguintes ensaios na emulsão asfáltica:

- ensaio de viscosidade “Saybolt-FuroI” (DNER-ME 004/94) a 50°C;
- ensaio de resíduo por evaporação (ABNT/NBR 14376/2007);
- ensaio de peneiramento (DNER-ME 005/95);
- determinação da carga da partícula (DNIT 156/2011-ME).

Para cada 100 t devem ser executados os seguintes ensaios:

- ensaio de sedimentação para emulsões (DNER- ME 006/00);



**Ministério do Desenvolvimento Regional**  
Companhia de Desenvolvimento dos Vales do São Francisco e do Parnaíba  
Área de Desenvolvimento Regional e Infraestrutura

- ensaio de Viscosidade “Saybolt-Furol” (DNER-ME 004/94) a várias temperaturas, para o estabelecimento da relação viscosidade x temperatura.

#### **9.2.4. Controle de Execução**

- **Temperatura**

A temperatura do ligante asfáltico deve ser medida no caminhão distribuidor imediatamente antes da aplicação, a fim de verificar se satisfaz ao intervalo de temperatura definido pela relação viscosidade x temperatura.

- **Taxa de aplicação**

O controle da quantidade do ligante asfáltico aplicado deve ser efetuado aleatoriamente, mediante a colocação de bandejas, de massa (P1) e área (A) conhecidas, na pista onde está sendo feita a aplicação. O ligante asfáltico é coletado na bandeja na passagem do carro distribuidor. Com a pesagem da bandeja depois da cura total (até massa constante) do ligante asfáltico coletado (P2) se obtém a taxa de aplicação do resíduo (TR) da seguinte forma:

$$TR = (P2-P1)/A$$

A partir da taxa de aplicação do resíduo (TR) se obtém a Taxa de Aplicação (T) do material asfáltico, em função da porcentagem de resíduo verificada no ensaio de laboratório, quando do recebimento do correspondente carregamento do ligante asfáltico. Para trechos de pintura de ligação de extensão limitada ou com necessidade de liberação imediata, com área de no máximo 4.000 m<sup>2</sup>, devem ser feitas 5 determinações de T, no mínimo, para controle. Nos demais casos, para segmentos com área superior a 4.000 m<sup>2</sup> e inferior a 20.000 m<sup>2</sup>, o controle da execução da imprimação deve ser exercido mediante a coleta de amostras para determinação da taxa de aplicação, feita de maneira aleatória.

#### **9.2.5. Critérios de Medição**

Os serviços de pintura de ligação devem ser medidos em metros quadrados, considerando a área executada, incluídas todas as operações necessárias à execução, abrangendo armazenamento, perdas e transporte local do ligante betuminoso dos tanques de estocagem à pista.

### **9.3. Concreto asfáltico**

O concreto asfáltico consiste em uma mistura executada a quente, em usina apropriada, com características específicas, composta de agregado graduado, material de enchimento (filler) e cimento asfáltico, espalhada e compactada a quente.

#### **9.3.1. Execução**

- **Aplicação de CBUQ sobre uma camada de paralelepípedos.**

A primeira providência, nesses casos, é verificar se os paralelepípedos estão perfeitamente acomodados e inertes, ou seja, que não estejam se movendo com a passagem do tráfego. Caso esse cuidado não seja tomado, os movimentos de uma pedra de paralelepípedo que esteja solta podem se refletir na forma de uma trinca na camada superior de CBUQ.

Assim, antes de autorizar o início do revestimento, recomenda-se a passagem de um rolo de pneus sobre o pavimento de paralelepípedos para verificar se há movimentação de alguma pedra. Em caso positivo, ela deve ser removida e reassentada de maneira adequada. Caso não seja possível a passagem de um rolo de pneus, pode-se "substituí-lo" por um caminhão de dois eixos, carregado (para elevar-se o peso).

A segunda providência é a verificação do nivelamento da camada de paralelepípedos. Caso a superfície esteja muito irregular, poderá ocorrer o comprometimento da espessura mínima projetada. Assim, conforme o caso, os deve-se optar dentre as seguintes alternativas:



**Ministério do Desenvolvimento Regional**  
Companhia de Desenvolvimento dos Vales do São Francisco e do Parnaíba  
Área de Desenvolvimento Regional e Infraestrutura

- Corrigir localmente as irregularidades;
- Nivelar a vibroacabadora pelas cotas mais altas da camada de paralelepípedos, visando garantir, no mínimo, a espessura indicada no projeto;

### 9.3.2. Concreto asfáltico com ligante convencional

A Especificação de Serviço DNIT nº 031/2006 define três faixas granulométricas para execução dos serviços de concreto asfáltico com ligante convencional. A Tabela abaixo apresenta os consumos dos materiais adotados nas composições de concreto asfáltico em função da massa de serviço executado.

Material	Faixa A	Faixa B	Faixa C
Brita 0 (m3)	0,15873	0,16981	0,12579
Areia média (m3)	0,20952	0,24528	0,32704
Brita 1 (m3)	0,15873	0,06289	-
Pedrisco (m3)	0,08254	0,1195	0,13836
CAP 50/70 (t)	0,04762	0,0566	0,0566
Cal hidratada (kg)	38,09524	47,16981	56,60377

A equipe mecânica que executa o serviço de concreto asfáltico com ligante convencional é composta pelos seguintes equipamentos:

- Rolo compactador de pneus autopropelido de 27 t;
- Vibroacabadora de asfalto sobre esteiras;
- Rolo compactador liso autopropelido vibratório de 11 t.

Os serviços de concreto asfáltico devem ser medidos em toneladas, em função da mistura efetivamente aplicada na pista, e incluem os custos referentes à mão de obra, equipamentos, materiais, usinagem, espalhamento e compactação.

### 9.3.3. Usinagem de concreto asfáltico

A equipe mecânica que participa da usinagem de concreto asfáltico é constituída pelos seguintes equipamentos:

- Carregadeira de pneus de 1,53 m<sup>3</sup>;
- Tanque de estocagem de asfalto de 30.000 l;
- Aquecedor de fluido térmico (12 kW);
- Usina de asfalto a quente gravimétrica de 100/140 t/h;
- Grupo gerador de 456 kVA.

O consumo de ligante foi estimado em função dos teores, em peso em relação ao peso total de agregados, dos ligantes convencionale modificado por polímero, conforme apresentado na Tabela abaixo.

Faixa Granulométrica	Tipo de Ligante	Teor de Ligante
A	Ligante Comum	5%
B		5%
C		5,5%
A	Ligante modificado por polímero	5%
B		5%
C		5,5%

A faixa usada deve ser aquela, cujo diâmetro máximo é inferior a 2/3 da espessura da camada de acordo com Norma DNIT 031/2006-ES



**Ministério do Desenvolvimento Regional**  
Companhia de Desenvolvimento dos Vales do São Francisco e do Parnaíba  
Área de Desenvolvimento Regional e Infraestrutura

#### **9.3.4. Critérios de Medição**

Os serviços de execução de Capa asfáltica em CBUQ devem ser medidos em toneladas, incluídas todas as operações necessárias à execução, abrangendo armazenamento, perdas e transporte local do ligante betuminoso dos tanques de estocagem à pista.

#### **10. ENTREGA DA OBRA**

A obra será entregue em perfeito estado de limpeza e conservação com revestimento em CBUQ, meio-fio e pintura de faixas em perfeitas condições de funcionamento e devidamente testada. Uma vistoria final da obra deverá ser feita pela CONTRATADA, antes da comunicação oficial do término da mesma, acompanhada pela FISCALIZAÇÃO. Será, então, firmado o Termo de Entrega Provisória, em que deverão constar todas as pendências e/ou problemas verificados na vistoria.

#### **11. PRESCRIÇÕES DIVERSAS**

- Todas as imperfeições decorrentes da obra como: emulsão asfáltica RR-2C para pintura de ligação, Emulsão CM-30 para imprimação, Mistura asfáltica para o revestimento, concreto para meio-fio e pintura de faixas, deverão ser corrigidas pela CONTRATADA, sem qualquer acréscimo a ser pago pela CONTRATANTE.
- Os serviços contratados serão executados rigorosamente de acordo com estas especificações, Normas da ABNT, projetos e demais elementos nele referidos.
- Todos os materiais serão fornecidos pela Empreiteira.
- Toda a mão de obra será fornecida pela Empreiteira.
- Serão impugnados pela Fiscalização todos os trabalhos que não satisfaçam às condições contratuais.
- Ficará a Empreiteira obrigada a demolir e a refazer os trabalhos impugnados logo após a oficialização pela Contratante, ficando por sua conta exclusiva as despesas decorrentes dessas providências.
- Os materiais a serem empregados deverão ser novos, adequados aos tipos de serviços a serem executados e atenderem às Especificações.
- Em nenhuma hipótese será admitido o uso de resquícios de materiais de outras obras.
- A Empreiteira manterá na obra engenheiros, mestres, operários e funcionários administrativos em número e especialização compatíveis com a natureza dos serviços, bem como materiais em quantidades suficientes para execução dos trabalhos.
- A Empreiteira será responsável pelos danos causados a Contratante e a terceiros, decorrentes de sua negligência, imperícia e omissão.
- Caberá à Empreiteira toda a responsabilidade por quaisquer danos decorrentes de negligência durante a execução dos serviços, até a entrega definitiva dos mesmos.
- Serão de responsabilidade da Contratada a vigilância e proteção de todos os materiais e equipamentos no local dos serviços, inclusive do canteiro e demais instalações.
- A utilização de equipamentos, aparelhos e ferramentas deverão ser apropriados a cada serviço. Cabe à Empreiteira elaborar, de acordo com as necessidades da obra ou a pedido da Fiscalização, desenhos de detalhes de execução, os quais serão previamente examinados e autenticados, se for o caso, pela Contratante.



**Ministério do Desenvolvimento Regional**  
Companhia de Desenvolvimento dos Vales do São Francisco e do Parnaíba  
Área de Desenvolvimento Regional e Infraestrutura

## **EXECUÇÃO DOS SERVIÇOS DE IMPLANTAÇÃO E RECUPERAÇÃO DE PAVIMENTAÇÃO COM APLICAÇÃO DE CONCRETO BETUMINOSO USINADO A QUENTE (CBUQ)**

### **ESPECIFICAÇÕES TÉCNICAS**

#### **1. OBJETIVO**

A presente especificação tem por finalidade estabelecer critérios, normas e procedimentos a serem seguidos no processo de implantação de pavimentação com aplicação de concreto betuminoso usinado a quente (CBUQ), em vias urbanas de municípios diversos no estado do Rio Grande do Norte, inseridos na área de atuação da Codevasf. Em conjunto com a planilha orçamentária, o edital, contrato e demais documentos, servirão como referência e orientação quanto aos diversos aspectos construtivos da obra.

Serão abordados, detalhes relacionados com a metodologia e os materiais a serem aplicados nas diferentes etapas ou itens de serviço a serem feitos. Os conceitos ou procedimentos aqui expostos prevalecerão na hipótese de choque ou desencontro de informações apontadas em projeto. Eventuais omissões serão dirimidas pela fiscalização da Codevasf.

O objetivo é a implantação de pavimentação com aplicação de concreto betuminoso usinado a quente (CBUQ), em vias diversas inseridas na área de atuação da Codevasf, para alcance dos benefícios apresentados no Item 2 – Justificativa.

#### **2. JUSTIFICATIVA**

Os serviços a serem realizados são de interesse público, visto que as políticas públicas voltadas para a solução de carências de infraestrutura permitirão a promoção do desenvolvimento regional, em que serão melhoradas a acessibilidade e a qualidade de vida das pessoas, o comércio, os serviços e o turismo. Os mais importante benefícios são:

- redução do custo de operação dos veículos;
- redução dos custos futuros de conservação;
- economia do tempo de viagem de passageiros e das cargas;
- redução de acidentes;
- estímulo ao desenvolvimento econômico;
- acréscimo de conforto e utilidade.

A pavimentação de vias também é um fator chave na melhoria das condições sanitárias e de habitabilidade locais, proporcionando o atendimento ao direito humano fundamental de acesso à saúde, em qualidade e quantidade, numa perspectiva de melhoria da qualidade de vida em ambiente salubre, dando fim ao convívio diário com a poeira e minimizando os efeitos de alagamentos e doenças associadas.

#### **3. METAS**

Execução de pavimentação asfáltica em CBUQ nas vias da área de atuação da Codevasf, considerando a meta máxima estabelecida no Termo de Referência.

#### **4. CUSTOS**

O valor máximo global orçado pela Codevasf para a realização dos serviços está definido no Termo de Referência. Nos custos considerados já estão inclusos BDIs, encargos sociais, taxas, impostos e emolumentos.

#### **5. OBRIGAÇÕES DA CONTRATADA**

##### **5.1. Documentações para início da Obra**



**Ministério do Desenvolvimento Regional**  
Companhia de Desenvolvimento dos Vales do São Francisco e do Parnaíba  
Área de Desenvolvimento Regional e Infraestrutura

São de responsabilidade da contratada quaisquer despesas referentes à regularização para o início da obra tais como:

- Cadastro junto à Prefeitura Municipal local (ISS);
- Alvará de construção de Obra;
- ART (Anotação de Responsabilidade Técnica) de execução dos serviços contratados, com a respectiva taxa recolhida;

### **5.2. Quanto aos materiais**

Realizar a devida programação de compra de materiais, de forma a concluir a obra no prazo fixado;

Observar rigorosamente os prazos de validade dos materiais, pois será recusado pela Fiscalização qualquer tipo de material que se encontre com o prazo de validade vencido;

Todo e qualquer material de construção que entrar no canteiro de obras deverá ser previamente aprovado pela Fiscalização. Aquele que for impugnado deverá ser retirado do canteiro, no prazo definido pela Fiscalização;

Submeter à Fiscalização, sem ônus, amostras dos materiais e acabamentos a serem utilizados na obra.

### **5.3. Quanto a Mão de obra**

Contratar mão de obra idônea, de modo a reunir permanentemente em serviço uma equipe homogênea e suficiente de operários, mestres e encarregados, que assegure progresso satisfatório às obras;

A Contratada assumirá inteira responsabilidade pela execução dos serviços subempreitados, em conformidade com a legislação vigente de Segurança e Saúde do Trabalho, em particular as Normas Regulamentadoras do Ministério do Trabalho, instituídas pela Portaria nº 3.214/78 e suas alterações posteriores;

Serão de uso obrigatório os equipamentos de proteção individual estabelecidos na NR-18 e demais Normas de Segurança do Trabalho.

Os equipamentos mínimos obrigatórios serão:

- Equipamentos para Proteção da cabeça;
- Equipamentos para Proteção Auditiva;
- Equipamentos para Proteção dos membros superiores e inferiores.

### **5.4. Diário de Obra**

Deverá ser mantido na obra ou no canteiro um Diário de Obra, desde a data de início dos serviços, para que sejam registrados pela CONTRATADA e, a cada vistoria, pela Fiscalização, fatos, observações e comunicações relevantes ao andamento da mesma.

### **5.5. Limpeza da obra**

O local da obra, assim como seus entornos e passeio, deverá ser mantido limpo e desobstruído de entulhos, durante e após a realização dos trabalhos. E será de inteira responsabilidade da Contratada.

## **6. DESCRIÇÃO DO PROJETO**

O projeto consiste na execução de pavimentação com a utilização de concreto betuminoso usinado a quente (CBUQ). Para a êxito deste projeto, o registro de preços prevê os serviços de pavimentação com regularização do subleito, implantação de sub-base e base estabilizadas granulometricamente e revestimento em CBUQ.



**Ministério do Desenvolvimento Regional**  
Companhia de Desenvolvimento dos Vales do São Francisco e do Parnaíba  
Área de Desenvolvimento Regional e Infraestrutura

Os serviços desta ação serão exclusivamente referentes à execução da pavimentação, não compondo a implantação de obras de arte, a retirada de interferências como postes ou placas ou a necessidade de dispositivos não previstos no escopo dos serviços, entre outros. Logo, para execução dos serviços, as estradas deverão atender essas características básicas necessárias.

O escopo do projeto também prevê os estudos geotécnico e de tráfego, além dos serviços topográficos e dos projetos geométrico, de terraplenagem, sinalização e de pavimentação. Caberá a Fiscalização verificar antes da realização dos serviços e antes da emissão das ordens de serviços se as ruas pleiteadas a serem trabalhadas possuem os requisitos mínimos para serem atendidas pelo escopo de serviços propostos, devendo recusar todas as localidades e ruas que não ofereçam condições de execução.

A Fiscalização deverá solicitar ao Contratado os ensaios que julgar necessários e pertinentes a via, de possíveis jazidas e dos serviços executados, conforme normas técnicas. Os serviços serão executados conforme o projeto, de acordo com as Normas Brasileiras da ABNT e Manuais do DNIT.

## **7. PROJETO EXECUTIVO**

Contém todos os elementos que forem pertinentes a execução da obra de forma detalhada, como peças gráficas e relatórios técnicos, seguindo todas as normas cabíveis da Associação Brasileira de Normas Técnicas –ABNT.

O relatório técnico deverá possuir revisão e/ou complementação da documentação apresentada na adesão ao procedimento simplificado, tais como: memorial descritivo, memorial de cálculo, memorial dos quantitativos e planilhas orçamentárias, fundamentada no detalhamento da execução.

### **7.1. SERVIÇOS TOPOGRÁFICOS**

Este serviço consiste na marcação topográfica locando todos os elementos necessários à execução, constantes no projeto. **Deverá prever a utilização de equipamentos topográficos ou outros equipamentos adequados para uma perfeita marcação dos projetos e greides**, bem como para a locação e execução dos serviços de acordo com as locações e os níveis estabelecidos nos projetos.

O projetista deverá apresentar os seguintes levantamentos:

- Monografias das estações de referência pertencentes ao SGB e demais marcos de apoio implantados para o projeto;
- Especificações dos equipamentos topográficos utilizados com seus respectivos certificados de calibração;
- Representação gráfica em escala adequada no formato CAD (DWG) contendo plantas dos levantamentos planialtimétricos cadastrais, tais como locais de travessias, interseções, faixas de domínio etc.;
- Representação gráfica em formato CAD (DWG) do perfil da linha de locação;
- Representação gráfica em formato CAD (DWG) dos levantamentos das ocorrências e deposição de materiais e cursos d'água;
- Locação de pontos do eixo e bordo da rodovia existente que permita sua perfeita identificação.

Os levantamentos topográficos devem atender às definições das instruções IS-204 e IS-205 (IPR-726/2006), que instruem os processos de levantamentos topográficos, estabelecendo a metodologia dos levantamentos convencionais de precisão. Além dos normativos citados, a projetista deve considerar com atenção os pontos, a seguir, que destacam especificações para projeto executivo.

#### **7.1.1. Levantamento de eixo viário principal**

- As poligonais terão extensão máxima de 10 km;



**Ministério do Desenvolvimento Regional**  
**Companhia de Desenvolvimento dos Vales do São Francisco e do Parnaíba**  
**Área de Desenvolvimento Regional e Infraestrutura**

- As medidas angulares deverão ser executadas pelo método das direções reiteradas a 60°, com teodolito ou estação total e, se utilizado, medidor eletrônico de distância (MED), em uma série com 3 (três) posições diretas (PD) e 3 (três) posições inversas (PI);
- Os cálculos dos fechamentos lineares das poligonais deverão ser obtidos com os comprimentos dos lados reduzidos à projeção cartográfica, sendo as locações efetuadas com os comprimentos dos lados sem as deformações do plano da carta;
- Para o levantamento altimétrico, deverá ser utilizado o nivelamento e contranivelamento geométrico;
- Os barrotes, os piquetes e as inflexões acentuadas do terreno serão nivelados e contranivelados geometricamente, com nível de precisão, conforme definido pelas Instruções de Serviço 204 e 205;
- As visadas devem ser limitadas a 100 m. Admite-se a discrepância entre a cota de nivelamento e a de contranivelamento de 5 mm;
- A Rede de Referências de Nível (RRNN) deverá ser complementada com uma série de novas RN em pontos notáveis, tais como interseções e acessos, bacias de contribuição, Obras de Arte Especiais projetadas, correntes e existentes, locais previstos para melhoramentos da via e áreas dos projetos ambientais;
- A tolerância de fechamento deve obedecer às orientações de precisões/acurácias apontadas nas IS-204 e 205;
- O valor do erro de fechamento deverá ser distribuído ao longo da poligonal para o levantamento planimétrico e ao longo da seção de nivelamento (altimetria).

**7.1.2. Levantamento de locais de ocorrência dos materiais:**

Os locais de ocorrência de materiais (jazidas, empréstimos, pedreiras e areais) devem ser levantados e locados por meio da utilização de equipamentos com capacidade de rastreamento das rotas e dos caminhos dos acessos percorridos;

**7.1.3. Referencial Técnico do Estudo Topográfico a ser considerado na elaboração do estudo.**

- IS-204 – Estudos Topográficos para Projeto Básico de Engenharia.
- IS-205 – Estudos Topográficos para Projeto Executivo de Engenharia.
- IS-226 – Levantamento Aerofotogramétrico para Projetos Básicos de Rodovias.
- IS-214 – Projeto de Obras de Arte Especiais.
- IS-10/2018 - Diretrizes para o levantamento de bases ou estações de referência materializadas em campo.
- ISF-203 – Estudos Topográficos para Projetos Básicos de Ferrovias DNIT, 2015;
- ISF-204 – Estudos Topográficos para Projetos Executivos de Ferrovias DNIT, 2015;
- NBR 13133 – Execução de Levantamento Topográfico ABNT, 1994;
- Manual de Obras de Arte Especiais DNER-698/1996.

**7.2. ESTUDO GEOTÉCNICO**

O projetista deverá apresentar os seguintes levantamentos:

- Perfil geotécnico do subleito com sondagens espaçadas, conforme orientação da IS-206;
- Boletins de sondagem ensaios geotécnicos do subleito;
- Texto contendo as características dos estudos realizados;
- Representação do perfil das características geotécnicas dos materiais a serem escavados;
- Boletins de sondagem ensaios geotécnicos para materiais de empréstimos de terraplenagem;
- Croquis com indicação das características e da localização das ocorrências de materiais (jazidas, pedreiras e areais);
- Resultados dos ensaios de dosagens de misturas de materiais de base e sub-base;
- Resultados de eventuais dosagens de misturas asfálticas;
- Folha-resumo de todos os ensaios efetuados;
- Texto contendo a concepção dos estudos realizados.



**Ministério do Desenvolvimento Regional**  
Companhia de Desenvolvimento dos Vales do São Francisco e do Parnaíba  
Área de Desenvolvimento Regional e Infraestrutura

Devem ser atendidas as especificações técnicas conforme descritas a seguir. Essas especificações dizem respeito tanto ao desenvolvimento dos trabalhos como à forma de apresentação do estudo.

#### **7.2.1. Sondagens (geral)**

Todas as sondagens executadas para subsidiar os estudos discriminados nos itens que seguem devem ser executadas conforme as recomendações da Norma NBR-6484/2020 e a Instrução de Serviço IS-206, com os planos de sondagens aprovados pela Fiscalização de campo. No entanto, as sondagens realizadas não eliminam possíveis complementações que se fizerem necessárias para o desenvolvimento do projeto.

#### **7.2.2. Estudo Geotécnico do Subleito**

Devem ser apresentados os boletins de sondagem que contemplem furos executados no eixo e nas bordas da plataforma para identificação das diversas camadas de solos e para coleta de amostras em cada uma dessas camadas. Os espaçamentos das sondagens deverão seguir as determinações da IS-206 (IPR-726/2006) e do item A.5.1 do IPR-739/2010.

Para o solo do subleito, os seguintes ensaios e normativos devem ser considerados:

- Ensaios de granulometria por peneiramento com lavagem do material na peneira de 2 mm e de 0,075 mm (DNER-ME 041/1994, DNER-ME 051/1994, DNER-ME 080/1994);
- Limite de Liquidez (DNER-ME 122/1994) e Limite de Plasticidade (DNER-ME 082/1994);
- Teor de umidade natural (DNER ME-213/1994);
- Massa específica aparente *in situ* (DNER-ME 093/1994);
- Compactação (DNIT 164/2013-ME e DNIT 162/2013-ME);
- Devem ser apresentadas as curvas de compactação (determinadas com, pelo menos, cinco pontos) na energia Proctor Normal (Corpo de Aterro) e na energia intermediária (Camada Final de Terraplenagem) (DNIT 108/2009-ES);
- Índice de Suporte Califórnia (ISC) e Expansão (DNIT 172/2013-ME).

O quadro-resumo com a apresentação dos ensaios realizados e resultados obtidos deve ser feito conforme o Quadro A.21 do IPR-739/2010, pág. 398.

O perfil com os solos obtidos nos ensaios deve estar representado no perfil longitudinal, indicando profundidade das camadas, tipo de solo, classificação TRB, ISC, expansão, nível d'água e cota impenetrável (se for o caso).

A classificação de materiais de 2ª (segunda) e 3ª (terceira) categoria deverá ser apresentada.

#### **7.2.3. Estudo de Materiais de Empréstimos para Aterro**

Nas plantas de localização e nos croquis de empréstimos, devem constar:

- Coordenadas geográficas;
- Distância em relação ao eixo;
- Distância entre furos de sondagem;
- Espessura média do expurgo;
- Volume e área útil;
- Informações dos proprietários das áreas (nome, contato, endereço);
- Vegetação/benfeitorias;
- Limitações de profundidades e áreas utilizáveis;
- Informações referentes às condições de acesso à ocorrência (existência de caminhos de serviço ou necessidade de abertura);
- Informações sobre se a ocorrência já foi explorada visando a informar se há necessidade de consideração de serviços de limpeza e de expurgo para a exploração da área.



**Ministério do Desenvolvimento Regional**  
Companhia de Desenvolvimento dos Vales do São Francisco e do Parnaíba  
Área de Desenvolvimento Regional e Infraestrutura

Para os estudos de empréstimos laterais, deve ser considerado o item A.5.2 do IPR-739/2010, a IS-206, além dos seguintes itens:

- Furos de sondagem no mínimo a cada 100 m. Nos casos em que o material se mostrar muito heterogêneo, o espaçamento dos furos deverá ser reduzido até o mínimo de 50 m, e deverão ser apresentados os boletins de sondagens como resultados obtidos;
- Apresentação dos tipos de materiais com as seguintes características: granulometria do solo, classificação TRB (Transportation Research Board), índices físicos (Limite de Liquidez, Limite de Plasticidade), massa específica aparente *in situ*, ensaio de compactação na energia do Proctor Normal e energia Proctor Intermediário e o Índice de Suporte Califórnia e de expansão.
- Deve ser apresentado quadro-resumo com todos os resultados dos ensaios, seguindo-se o mesmo padrão do estudo do subleito.

#### **7.2.4. Estudo de Ocorrências de Materiais para Pavimentação**

Os ensaios para ocorrências de materiais para pavimentação devem ser realizados conforme as seguintes orientações:

- Devem ser apresentados todos os ensaios requeridos no item 3.1.2 da Instrução de Serviço IS-206 (IPR-726/2006);
- Devem ser apresentados os ensaios de mistura de materiais (*in natura* e após a mistura), como indicado no item A.5.3 do IPR-739/2010, bem como deve ser apresentada a análise sobre esses ensaios. Destaca-se que devem ser apresentados todos os resultados dos ensaios realizados, incluindo os resultados da dosagem selecionada e das dosagens que não atenderam aos normativos vigentes;
- Devem ser apresentadas as conclusões e recomendações para aproveitamento dos materiais, em conformidade com os estudos efetuados e as recomendações dos Estudos Geológicos.

Nos desenhos que apresentamos plantas de localização e a situação do local de ocorrência, devem constar:

- Indicação dos limites das profundidades e as áreas utilizáveis em cada uma das ocorrências, tendo-se em vista a finalidade prevista para utilização;
- Ocorrências de materiais com qualidade técnica e volume suficiente para atender às necessidades da obra. Ressalte-se que essas ocorrências devem estar o mais próximas possível do local da obra. Caso as DMTs sejam elevadas ou as ocorrências sejam comerciais, deve ser apresentada justificativa técnica e econômica para seu uso, bem como atestação pela Superintendência Regional ou Fiscalização de campo do Contrato;
- Informações referentes às condições de acesso à ocorrência (existência de caminhos de serviço ou necessidade de abertura);
- Informações sobre se a ocorrência já foi explorada, visando a informar se há necessidade de consideração de serviço de limpeza e expurgo para a exploração da área.

Os boletins de sondagem para o estudo de ocorrência de materiais para pavimentação devem estar de acordo com o item A.5.3 do IPR-739/2010, obedecendo, também, aos seguintes critérios:

Em cada furo da malha, para cada camada de material, devem ser apresentados:

- Ensaios de granulometria por peneiramento com lavagem do material na peneira de 2,0 mm e de 0,075 mm (DNER-ME 051/994);
- Limite de Liquidez (LL) e Limite de Plasticidade (LP); teor de umidade natural (DNER-ME 082/1994).

Em furos alternados da malha, para cada camada de material, deve-se apresentar o seguinte:

- Massa específica aparente *in situ* validando o fator de homogeneização utilizado em projeto;



## Ministério do Desenvolvimento Regional

Companhia de Desenvolvimento dos Vales do São Francisco e do Parnaíba  
Área de Desenvolvimento Regional e Infraestrutura

- Compactação (na energia Proctor Intermediário – 26 golpes para sub-base – e na energia Proctor Modificado – 54 golpes para base);
- Índice de Suporte Califórnia (ISC) e Expansão;

Deve ser apresentado o croqui da jazida em conjunto com a análise estatística dos resultados de todos os ensaios efetuados, de acordo com a metodologia discriminada para o subleito, conforme o IPR-739/2010 (Figura A. 13, página 408).

Devem estar apresentadas, em um mesmo gráfico, as curvas granulométricas dos extremos da faixa com denominação desta e as curvas granulométricas referentes ao mínimo e máximo provável do material da jazida de forma a se visualizar seu enquadramento na faixa (Figura 39 do Manual de Pavimentação IPR 719/2006). Ver exemplo de enquadramento em faixa granulométrica na Figura 1.

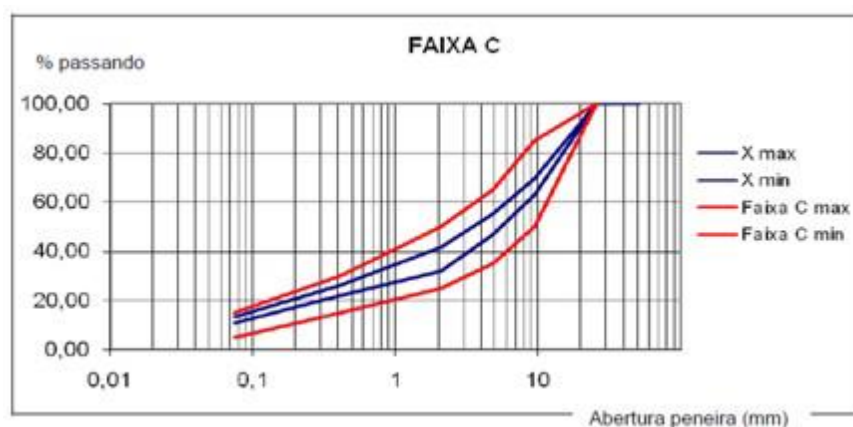


Figura 1 – Exemplo de enquadramento em faixa granulométrica

Segundo a Publicação IPR-739/2010, para as misturas, devem ser realizados, no mínimo, 9 (nove) ensaios de caracterização (granulometria, limites de liquidez e plasticidade), de compactação, de CBR e de expansão com materiais de furos diferentes, de forma a bem caracterizar o material ensaiado.

Nesse sentido, devem ser escolhidos pelo menos os 9 (nove) furos in natura que bem representem as características granulométricas e de suporte da jazida in natura, para que, ao se efetuar a mistura, esta, de forma similar, possa vir a bem caracterizar a mistura estudada.

Para localização e determinação das pedreiras, devem estar considerados os seguintes ensaios:

- Desgaste por Abrasão Los Angeles, conforme a Norma DNER-ME 035/1998 e a Tabela A11 apresentada no item A.5 – Estudos Geotécnicos (IPR-739/2010);
- Durabilidade (DNER-ME 089/1994), com perda inferior a 12%;
- Adesividade (DNER-ME 078/1994) satisfatória. Deverá ser indicado o percentual de DOPE, caso necessário;
- Índice de Forma (DNIT 424/2020-ME e DNIT 425/2020-ME), e características gerais de forma e textura (DNIT 432/2020-ME);
- Granulometria (DNER-ME 083/98 e DNIT 412/2019-ME);
- Massa Específica e Absorção (DNER-ME 081/98, DNIT 411/2021 – ME e DNIT 413/2021-ME);
- Ensaios especiais para rochas basálticas definidas na IS-206 (IPR-726/2006);

Para localização e determinação dos areais, devem ser apresentados os seguintes ensaios:

- Granulometria (DNER-ME 083/98 e DNIT 412/2019-ME);
- Teor de matéria orgânica (DNER-ME 055/1995), que deve ser inferior a 300 p.p.m., equivalente ao de areia (DNER-ME 054/1997), que deve ser igual ou superior a 55%;



**Ministério do Desenvolvimento Regional**  
Companhia de Desenvolvimento dos Vales do São Francisco e do Parnaíba  
Área de Desenvolvimento Regional e Infraestrutura

Caso o areal indicado seja comercial e esteja a elevada distância de transporte, devem ser estudadas outras ocorrências de areia a menores distâncias de transporte. Caso não sejam encontradas, deve ser apresentada, junto com os relatórios de inspeção, uma declaração da Superintendência Regional do local da obra que comprove esse fato;

Caso as características de algum areal estudado não atendam às especificações para uso em revestimento do pavimento, o mesmo areal deve ser estudado para demais situações (drenagem e misturas com solo).

**7.2.5. Referencial Técnico do Estudo Geotécnico a ser considerado na elaboração do estudo.**

- Projeto Geotécnico – Procedimento ABNT NBR 8044/2018
- Solo – Sondagens de Simples Reconhecimentos com SPT ABNT NBR 6484/2020
- Diretrizes Básicas para Acompanhamento DNIT IPR-739/2010
- Diretrizes Básicas para Elaboração de Estudos e Projetos Rodoviários DNIT IPR-726/2006
- Manual de Pavimentação DNIT IPR-719/2006

**7.3. ESTUDO DE TRÁFEGO**

O projetista deverá apresentar os seguintes levantamentos:

- Relatório técnico descritivo/justificativo;
- Planilha de contagem volumétrica classificada.
- Relatório dos resultados do número N

Devem ser atendidas as especificações técnicas conforme descrito a seguir. Essas especificações dizem respeito tanto ao desenvolvimento dos trabalhos como à forma de apresentação do estudo.

**7.3.1. Coleta de dados do tráfego existente**

- Definição, descrição e justificativa do método utilizado para a realização das contagens volumétricas – manual, automática, a partir de câmeras instaladas nas rodovias, etc.;
- Identificação da malha viária, indicando, inclusive, as interseções relevantes para o estudo;
- Definição das divisões dos segmentos homogêneos quanto ao fluxo de tráfego (composição e volume), tendo como subsídio os levantamentos preliminares contidos no item anterior;
- Indicação dos postos de contagem volumétrica com base na definição dos segmentos homogêneos;
- Definição dos dias (pico – horário semanal) e horários (pico – horário diário) para a realização das coletas;
- Definição da duração das contagens (dias, horas, semanas), que deve ser programada em função do grau de confiabilidade desejado para as estimativas do VMD da via a ser implementada. O período deve ser suficiente para a determinação dos fatores de correção a serem introduzidos nas contagens de duração menor.

Observa-se que pelo menos um dos postos de contagem volumétrica e classificatória deve cobrir um período mínimo de 7 (sete) dias contínuos (1 semana) durante 24 (vinte e quatro) horas. Ainda, devem ser realizadas contagens em todas as interseções e todos os acessos a polos geradores de viagens, previamente identificados no trecho, por um período mínimo de 3 (três) dias durante 24 (vinte e quatro) horas.

Apresentação dos volumes obtidos nas contagens volumétricas realizadas, estatisticamente tratados, classificados de acordo com tipos veiculares pré-determinados, da seguinte forma:

- Analiticamente, por meio de tabelas sumárias nas quais constem os dados necessários à análise dos volumes. Em anexo, deverão ser incluídas as fichas ou os relatórios contendo os dados brutos coletados, compatíveis com o método de coleta utilizado.



**Ministério do Desenvolvimento Regional**  
Companhia de Desenvolvimento dos Vales do São Francisco e do Parnaíba  
Área de Desenvolvimento Regional e Infraestrutura

- Graficamente, por meio de:
  - Histogramas cuja escala horizontal represente a unidade de tempo e cuja escala vertical represente o VMD.
  - Fluxogramas lineares cuja escala horizontal represente a extensão da via e cuja escala vertical represente o VMD.
  - Demais gráficos cujo intuito seja demonstrar as variações sazonais, diárias ou horárias no VMD.
  - Por meio de croquis esquemáticos contendo os fluxos do tráfego veicular. Nas interseções, os fluxos devem indicar os volumes veiculares correspondentes a cada um dos movimentos.

**7.3.2. Referencial Técnico do Estudo Tráfego a ser considerado na elaboração do estudo.**

- Manual de Estudo de Tráfego DNIT IPR-723/2006;
- Diretrizes Básicas para Elaboração de Estudos e Projetos Rodoviários – Escopos Básicos/Instruções de Serviço – IS-201 DNIT IPR-726/2006;
- Diretrizes Básicas para Elaboração de Estudos e Projetos Rodoviários – Escopos Básicos/Instruções de Serviço – IS-230 DNIT IPR-726/2006.

**7.4. PROJETO GEOMÉTRICO**

O projetista deverá apresentar os seguintes levantamentos:

- Texto contendo memória justificativa completa;
- Projeto em planta na escala 1:2000, ou maior, quando necessário para melhor visualização do projeto, contendo:
  - Eixo estaqueado de 20 (vinte) m em 20 (vinte) m, com indicação das estacas correspondente a quilômetros inteiros e a centenas de metros;
  - Composição de curvas horizontais;
  - Elementos cadastrais;
  - Interseções: devem ser apresentadas em escala maior, de forma que se possa representar todos os elementos notáveis do dispositivo. A escala mais usual é de 1:500, embora, para interseções em dois níveis, possa ser conveniente escala de 1:1000. Em interseções urbanas, pode ser necessária escala de 1/200;
  - Pontes com nomes dos cursos d'água que atravessama rodovia e viadutos;
  - Bueiros com as devidas esconsidades e os comprimentos;
  - Corta-rios, caixas de empréstimos e outros dispositivos;
  - Curvas de nível do terreno topográfico (equidistância de 1,00 m);
  - Malha de coordenadas;
  - Interferências com instalações (luz, água, esgoto, fibra ótica, etc.); e
  - Acessos e terceiras faixas.
- Projeto em perfil, nas escalas 1:2000 (H) e 1:200 (V), contendo:
  - Sondagens e classificação dos solos apresentada no perfil geotécnico;
  - Eixo da rodovia em perfil, com cotas do terreno e da superfície do greide de projeto;
  - Composição de curvas verticais e pontos notáveis, rampas e suas declividades;
  - Pontes e viadutos; e
  - Bueiros.
- Detalhamento dos elementos especiais de projeto: retorno; acessos; terceiras faixas de tráfego; tapers de aceleração e desaceleração e demais elementos;
- Interferências com instalações (luz, água, esgoto etc.);



**Ministério do Desenvolvimento Regional**  
Companhia de Desenvolvimento dos Vales do São Francisco e do Parnaíba  
Área de Desenvolvimento Regional e Infraestrutura

- Relatório de curvas do projeto: quadro de curvas horizontais e quadro de curvas verticais e convenções adotadas.

#### **7.4.1. Especificações Técnicas**

Devem ser atendidas as especificações técnicas conforme descritas a seguir. Essas especificações dizem respeito tanto ao desenvolvimento dos trabalhos como à forma de apresentação do projeto.

#### **7.4.2. Características geométricas em planta:**

Indicar com hachuras as áreas de soluções particulares, como áreas de substituição de subleito, reaterro, rebaixo no corte em rocha, entre outras.

O eixo da via projetada deve ser apresentado nos croquis em posição horizontal, com as estacas em ordem crescente (da esquerda para a direita), espaçadas a cada 20 (vinte) m, identificando-se as estacas correspondentes aos quilômetros inteiros, às centenas de metros, assim como as estacas correspondentes ao início e término das Obras de Arte Especiais (ponte, viaduto, etc.).

Nas vias de larguras diferentes, mas uniformes, as dimensões devem ser dadas no início e término de cada trecho, sendo que, nos casos em que trechos de largura constante abranjam toda a prancha, essa largura deve ser anotada nos lados direito e esquerdo da prancha. Deve-se fornecer os raios de todas as curvas, inclusive narizes.

No projeto em perfil, além da representação da linha do terreno e do greide de pavimentação no eixo da plataforma, deve constar também o greide de terraplenagem.

Relatório de curvas horizontais do projeto em tabela única, não excluindo as tabelas apresentadas no Projeto Planialtimétrico, contendo:

- Identificação/número da curva;
- Raio da curva circular (m);
- Ângulo central correspondente à curva circular;
- Direção da curva (direita ou esquerda);
- Comprimento de transição/esprial ( $L_c$ );
- Comprimento da tangente externa ( $T_s$ );
- Desenvolvimento da curva circular (m);
- Estacas dos pontos notáveis: ponto de interseção (PI); ponto de curva (PC)/tangente-esprial (TS); esprial-curva (SC); curva-esprial (CS); ponto de tangente (PT)/ esprial-tangente (ST); e
- Coordenadas dos pontos notáveis.

Relatório de curvas verticais do projeto em tabela única contendo, no mínimo:

- Estaca dos pontos notáveis: ponto de curva vertical (PCV); ponto de interseção vertical (PIV); ponto de tangente vertical (PTV).
- Cota dos pontos notáveis (PCV, PIV e PTV);
- Inclinação das rampas (%);
- Desenvolvimento da curva (comprimento da concordância);
- Flecha ou ordenada máxima da parábola (m); e
- Parâmetro de curvatura da parábola (m/%).

No Projeto Geométrico, deverão constar plantas e perfis dos Projetos Planimétricos, seções transversais típicas da plataforma, bem como detalhes dos projetos especiais (interseções, retornos e acessos).

O dimensionamento da seção transversal e de todos os seus elementos devem ser realizados conforme orientações do Manual de Projeto Geométrico de Rodovias Rurais – DNER, item 5.7.



**Ministério do Desenvolvimento Regional**  
Companhia de Desenvolvimento dos Vales do São Francisco e do Parnaíba  
Área de Desenvolvimento Regional e Infraestrutura

Nas seções transversais do projeto, apresentadas em arquivo digital, deverá constar:

- Representação do terreno; divisão das pistas de rolamento com as camadas de pavimentação; acostamento;
- Drenagem: nos aterros, representação de ombreira com 50 (cinquenta) cm de afastamento do limite da drenagem;
- Offsets;
- Inclinações do talude em proporção e os demais em porcentagem;
- No encontro de outra via, representação da seção estendendo-se até a via adjacente, inclusive até a área de nariz;
- Hachura de aterro e/ou corte, com suas respectivas áreas, diferenciando-se também as camadas de aterro (corpo de aterro e a camada final);
- Linhas de grade com cotas e afastamentos; e
- Quando necessário, apresentar as seções de escalonamento, do rebaixo, da substituição do subleito, entre outras situações particulares.

**7.4.3. Referencial Técnico do Projeto Geométrico a ser considerado na elaboração do projeto.**

- Elaboração de Desenhos para Apresentação de Projetos e para Documentos DNIT 125/2010 - PAD
- Manual de Projetos Geométricos de Rodovias Rurais DNER IPR-706/1999
- Manual de Projeto de Interseções DNIT IPR-718-2005
- Instrução de Serviço nº 208 DNIT IPR-726/2006
- Instrução de Serviço nº 241 DNIT IPR-726/2006
- Instrução de Serviço nº 207 DNIT IPR-726/2006
- Instrução de Serviço nº 234 DNIT IPR-726/2006
- Manual de Projeto Geométrico de Travessias Urbanas DNIT IPR-740/2010
- Instrução de Serviço nº 213 DNIT IPR-726/2006.

**7.5. PROJETO DE TERRAPLENAGEM**

Define-se terraplenagem como o conjunto de operações necessárias à escavação e movimentação de solos e rochas, removendo-se o excesso de material de uma região para outra em função de sua escassez.

Levantamentos necessários:

- Memória descritiva e justificativa do projeto elaborado – textos, gráficos e quadros;
- Cálculo de cubação do movimento de terra com a classificação dos materiais escavados;
- Perfil geotécnico indicando a constituição do terreno;
- Representação gráfica das seções transversais-tipo, em corte e em aterro, com indicação das inclinações dos taludes;
- Planilhas de movimento de terra;
- Seções transversais de terraplenagem com indicação das inclinações dos taludes e da plataforma por estaca;
- Plantas dos locais de empréstimos e bota-foras;
- Diagrama da distribuição de terraplenagem;
- Demais desenhos que elucidem o projeto; e
- Notas de Serviço.

**7.5.1. Especificações Técnicas**

O detalhamento do Projeto de Terraplenagem deverá ser desenvolvido de acordo com os parâmetros definidos nos Estudos Geotécnicos e Hidrológicos e no Projeto Geométrico. Além disso, devem ser atendidas as



**Ministério do Desenvolvimento Regional**  
Companhia de Desenvolvimento dos Vales do São Francisco e do Parnaíba  
Área de Desenvolvimento Regional e Infraestrutura

especificações contidas nos documentos técnicos apresentados no "Referencial Técnico" desta disciplina e, também, as especificações técnicas a seguir.

Este estudo deverá avaliar, cuidadosamente, as alternativas que se apresentem quanto à movimentação dos volumes de terraplenagem, de modo a ajustar, entre outras, as necessidades de empréstimos e bota-foras com disponibilidade de áreas para tal.

Para a validação das planilhas de movimentação de terra, é necessária a apresentação, em conjunto, dos cálculos de volume (cubação) e do perfil geotécnico indicando a constituição do aterro.

A projetista deve apresentar um comparativo das soluções de terraplenagem, demonstrando qual solução é mais vantajosa para o projeto.

Caso os materiais disponíveis para empréstimo tenham DMT maiores que 5 km, a empresa projetista, deverá ser apresentado atestado da Superintendência Regional ou da fiscalização de campo do Contrato atestando tal fato.

Para casos em que existam Áreas de Preservação Permanente (APP), bem como Unidades de Conservação e Proteção, a projetista deve realizar os procedimentos necessários para obtenção das respectivas autorizações junto aos órgãos competentes.

Os fatores de empolamento e de homogeneização devem ser adotados conforme metodologia contida no Manual de Implantação Básica de Rodovia DNIT IPR- 742/2010 e no Sistema de Custos Referenciais de Obras do DNIT no Manual de Custos de Infraestrutura de Transportes Volume 10 – Manuais Técnicos – Conteúdo 01 – Terraplenagem.

Para as disposições de bota-fora, deve-se levar em conta o que as orientações dos normativos DNIT 070-2006-PRO – Condicionantes ambientais das áreas de uso de obras – Procedimento, DNIT IPR-726/2006 – Diretrizes básicas para elaboração de estudos e projetos rodoviários: escopos básicos/instruções de serviço, DNIT 108/2009-ES, Manual de Implantação Básica de Rodovia – DNIT IPR-742/2010.

A identificação dos volumes de material de 1ª, 2ª e 3ª categorias deve ser definida conforme o instruído na Norma DNIT 106/2009-ES e DNIT 104/2009-ES, devendo ser apresentadas as especificações técnicas e metodologias utilizadas pela projetista.

#### **7.5.2. Referencial Técnico do Projeto Terraplenagem a ser considerado na elaboração do projeto.**

- Manual de Custos de Infraestrutura de Transportes Volume 10 – Manuais Técnicos
- Manuais Técnicos – Conteúdo 01 – Terraplenagem DNIT SICRO/2017
- IS-209 – Projeto de Terraplenagem
- IS-206 – Estudos Geotécnicos DNIT IPR-726/2006
- Condicionantes ambientais das áreas de uso de obras – Procedimento DNIT IPR-726/2006
- Manual Básico de Implantação de Rodovia DNIT IPR-742/2010
- Terraplenagem – Serviços preliminares DNIT 104/2009-ES
- Terraplenagem – Caminhos de serviço DNIT 105/2009-ES
- Terraplenagem – Cortes DNIT 106/2009-ES
- Terraplenagem – Empréstimos DNIT 107/2009-ES
- Terraplenagem – Aterros DNIT 108/2009-ES
- Projeto de aterros sobre solos moles para obras viárias DNER-PRO 381/98
- Projeto Geotécnico ABNT NBR 8044/2018

#### **7.6. PROJETO DE DRENAGEM**

O projetista deverá apresentar os seguintes levantamentos:

- Texto contendo a concepção do projeto;



**Ministério do Desenvolvimento Regional**  
Companhia de Desenvolvimento dos Vales do São Francisco e do Parnaíba  
Área de Desenvolvimento Regional e Infraestrutura

- Discriminação de todos os serviços, das distâncias de transporte e das quantidades;
- Planta esquemática da localização das obras de drenagem;
- Planilhas e quadros;
- Notas de Serviço;

**7.6.1. Referencial Técnico do Projeto de Drenagem a ser considerado na elaboração do projeto.**

- Manual de Drenagem de Rodovias DNIT IPR-724/2006
- Diretrizes Básicas para Elaboração de Estudos e Projetos Rodoviários. Escopos Básicos/Instruções de Serviços IS-210 DNIT IPR-726/2006
- Álbum de Projetos-Tipo de Dispositivos de Drenagem DNIT IPR-736/2013
- Diretrizes Básicas para Elaboração de Estudos e Projetos Rodoviários – Instruções para Acompanhamento e Análise DNIT IPR-739/2010
- Especificações de Serviços (ES) DNIT
- Curso de Drenagem de Rodovias Marcos Jabôr

**7.7. PROJETO DE PAVIMENTAÇÃO**

Levantamentos necessários:

- Memória de cálculo dos quantitativos e distâncias de transportes dos serviços, materiais de pavimentação e quadro de consumo de materiais;
- Gráfico de distribuição dos materiais e das espessuras das camadas;
- Desenhos da seção transversal-tipo, das pistas de rolamento, dos acostamentos, dos acessos e das áreas de instalação para operação da rodovia;
- Planta detalhada de cada ocorrência, com curvas de nível de 1 (um) m a 1 (um) m, indicando a localização no trecho, com amarração precisa em relação ao eixo da rodovia, através de, no mínimo, dois marcos e posições dos furos de sondagens com a profundidade utilizável assinalada ao lado de cada furo, a área de exploração, o resumo estatístico das características do material, das faixas granulométricas e das informações do proprietário;
- Linear de Ocorrência de Materiais de Pavimentação;
- Demais desenhos que elucidem o projeto; e
- Memória de cálculo do dimensionamento do pavimento.

**7.7.1. Especificações Técnicas**

As especificações técnicas do Projeto de Pavimentação dizem respeito tanto ao desenvolvimento dos trabalhos como à forma de apresentação do projeto.

**7.7.2. Concepção do Projeto**

Os parâmetros de projeto deverão atender aos seguintes itens:

- A projetista deve justificar a opção por jazidas produzidas ou comerciais para os materiais a serem utilizados na pavimentação (jazida, areal e pedreira). As alternativas porventura existentes deverão ser objeto de estudos comparativos;
- O volume utilizável (pesquisado) das ocorrências de materiais, principalmente das jazidas de materiais granulares, deverá ser suficiente para suprir o volume previsto de todos os serviços de pavimentação;
- No caso de indicação de utilização de ocorrências comerciais ou ocorrências com elevadas distâncias de transportes, deverá ser apresentado atestado da Superintendência Regional ou da fiscalização de campo do Contrato;
- Os números N utilizados deverão ser iguais aos obtidos nos Estudos de Tráfego para os diferentes cenários de período de projetos analisados;
- Para trechos com predominância de aterros superiores a 60 cm, deverão ser adotados os valores de ISC dos materiais usados para efetuar a terraplenagem;



**Ministério do Desenvolvimento Regional**  
Companhia de Desenvolvimento dos Vales do São Francisco e do Parnaíba  
Área de Desenvolvimento Regional e Infraestrutura

- Deverão ser indicadas as especificações de serviços referentes ao tipo de material utilizado como solução para as camadas de reforço do subleito (se necessário), da sub-base, da base e do revestimento; e
- O degrau máximo entre a pista e o acostamento deverá ser de 5,0 cm.

#### **7.7.3. Dimensionamento do Pavimento Flexível**

O dimensionamento do Projeto de Pavimentação deverá considerar os seguintes métodos relacionados: Método da Resistência – DNIT IPR-667/1981 e DNIT IPR- 719/2006 (Método de Projeto de Pavimentos Flexíveis e Manual de Pavimentação, respectivamente); Métodos e Modelos Mecanísticos.

Preliminarmente, o dimensionamento do pavimento deverá ser realizado considerando-se o Método de Pavimentos Flexíveis do DNIT. Como passo seguinte, a estrutura obtida deverá ser verificada mediante análise mecanística, realizando-se os ajustes que se mostrarem necessários.

No tocante à análise mecanística da estrutura de pavimento, deverão ser apresentados:

- Comparativos dos métodos de dimensionamento utilizados, com a justificativa técnica da opção adotada;
- Nome e características principais do software utilizado para dimensionamento do pavimento;
- Parâmetros de entrada (cargas, pressão dos pneus, etc.) e modelo estrutural utilizados para o dimensionamento;
- Detalhamento da metodologia e condições de contorno utilizadas com parâmetros bem definidos e determinados por ensaios de laboratório (módulos de resiliência);
- Relatórios gerados a partir dos cálculos realizados com o software utilizado, de modo a permitir a conferência dos resultados;
- Descrição clara e objetiva dos modelos de verificação de desempenho adotados, se possível com os critérios de ruptura considerados;
- A memória justificativa deverá conter a indicação dos parâmetros de projeto e o detalhamento do dimensionamento do pavimento;
- O Projeto de Pavimentação deverá apresentar as deflexões admissíveis por camada do pavimento, a fim de subsidiar o controle de recebimento dos serviços durante a execução da obra;
- Para determinação dos valores das deflexões admissíveis por camada, deverão ser empregadas simulações mecanísticas com parâmetros de resistência dos materiais componentes da estrutura do pavimento obtidos por meio de ensaios. Deverá ser apresentada no projeto a memória de cálculo e os relatórios de resultados gerados pelo software utilizado nas simulações;

Os parâmetros de resistência dos materiais componentes da estrutura do pavimento (revestimento, base, sub-base, reforço do subleito e subleito) considerados nas análises mecanísticas deverão ser determinados mediante a realização de ensaios de laboratório, conforme descrito a seguir:

#### **7.7.4. Misturas asfálticas**

Os valores de módulo de resiliência das misturas asfálticas deverão ser obtidos a partir de ensaios de laboratório realizados em conformidade com a Norma DNIT 135/2018- ME: Pavimentação Asfáltica – Misturas asfálticas – Determinação do módulo de resiliência;

Os ensaios de módulo de resiliência deverão ser realizados em pelo menos 3 (três) amostras para cada tipo de mistura asfáltica;

Também deverão ser apresentados os estudos de dosagem da mistura asfáltica que basearam a moldagem dos corpos de prova utilizados para determinação dos valores de módulo de resiliência;

Ressalta-se que todos os estudos e ensaios deverão ser realizados considerando-se os materiais e ligantes asfálticos indicados em projeto para emprego nas obras.



**Ministério do Desenvolvimento Regional**  
Companhia de Desenvolvimento dos Vales do São Francisco e do Parnaíba  
Área de Desenvolvimento Regional e Infraestrutura

#### **7.7.5. Regularização do subleito**

O serviço consiste em uma operação destinada a conformar o leito estradal, transversal e longitudinalmente, obedecendo às larguras e cotas constantes das notas de serviço de regularização de terraplenagem do projeto, compreendendo cortes ou aterros de até 20 cm de espessura.

#### **7.7.6. Solos do subleito**

Os valores de módulo de resiliência dos solos do subleito deverão ser obtidos a partir de ensaios de laboratório realizados em conformidade com a Norma DNIT 134/2018- ME: Pavimentação – Solos – Determinação do módulo de resiliência;

Os ensaios de módulo de resiliência para o subleito deverão ser realizados em pelo menos 9 (nove) amostras representativas.

#### **7.7.7. Reforço do subleito**

O serviço consiste na execução, sobre o subleito regularizado e compactado, de uma camada de solo estabilizado granulometricamente, com objetivo de reduzir as espessuras das camadas do pavimento, no caso de baixa capacidade de suporte do subleito conforme a Norma DNIT 138/2010. Os materiais normalmente utilizados são solos ou misturas de solos, extraídos de jazidas, desde que sua qualidade seja superior à do subleito.

#### **7.7.8. Sub-base**

De acordo com a Norma DNIT 139/2010-ES, a sub-base consiste em uma camada complementar à base, executada sobre o subleito ou reforço do subleito, devidamente compactado e regularizado, visando melhorar a distribuição das tensões verticais e também contribuir para as condições de drenagem do pavimento.

#### **7.7.9. Base**

A base é a camada do pavimento destinada a resistir aos esforços verticais oriundos dos veículos, distribuindo-os adequadamente à camada subjacente, executada sobre a sub-base, subleito ou reforço do subleito devidamente regularizado e compactado, a ser seguido de acordo com a Norma DNIT 141/2010.

#### **7.7.10. Imprimação**

A imprimação consiste na aplicação de camada de material asfáltico sobre a superfície da base concluída, antes da execução de um revestimento asfáltico qualquer, objetivando conferir coesão superficial, impermeabilização e permitir condições de aderência entre esta e o revestimento a ser executado, segundo a Norma 144/2014.

#### **7.7.11. Pintura de Ligação**

De acordo com a Norma do DNIT 145/2010, a pintura de ligação consiste na aplicação de ligante asfáltico sobre a superfície de base ou revestimento asfáltico anterior à execução de uma camada asfáltica qualquer, objetivando promover condições de aderência entre as mesmas.

#### **7.7.12. Jazidas de materiais granulares e misturas empregadas nas camadas de reforço do subleito, da sub-base e da base**

Os valores de módulo de resiliência desses materiais deverão ser obtidos a partir de ensaios de laboratório realizados em conformidade com a Norma DNIT 134/2018-ME: Pavimentação – Solos – Determinação do módulo de resiliência;

Os ensaios de módulo de resiliência para esses materiais deverão ser realizados em pelo menos 9 (nove) amostras para cada ocorrência (jazida) ou tipo de mistura indicada em projeto para emprego nas obras;



**Ministério do Desenvolvimento Regional**  
Companhia de Desenvolvimento dos Vales do São Francisco e do Parnaíba  
Área de Desenvolvimento Regional e Infraestrutura

No caso de indicação de misturas de sub-bases e/ou bases cimentadas, também deverão ser apresentados resultados de ensaios de resistência à compressão simples e à tração, com número mínimo de 9 (nove) amostras representativas por tipo de mistura, observando-se as orientações contidas nas especificações de serviços pertinentes às misturas ensaiadas;

Os ensaios de módulo de resiliência das misturas de sub-base e/ou bases cimentadas deverão ser realizadas conforme a Norma DNIT 181/2018-ME.

**7.7.13. Referencial Técnico do Projeto de Pavimentação a ser considerado na elaboração do projeto**

- Manual de Pavimentação DNIT IPR-719/2006
- Diretrizes Básicas para Elaboração de Estudos e Projetos Rodoviários/Instruções para Apresentação de Relatórios DNIT IPR-727/2006
- Diretrizes Básicas para Elaboração de Estudos e Projetos Rodoviários/Instruções para Acompanhamento e Análise DNIT IPR-739/2010
- Coordenação de Projetos de Infraestrutura Terrestre/CGDESP IS 211 – Projeto de Pavimentos Flexíveis DNIT IPR-726/2006.
- Pavimentação–Regularização do subleito -Especificação de serviço DNIT 137/2010
- Pavimentação–Reforço do subleito -Especificação de serviço – DNIT 138/2010
- Pavimentação–Sub-base estabilizada granulometricamente -Especificação de serviço – DNIT 139/2010
- Pavimentação–Base estabilizada granulometricamente -Especificação de serviço – DNIT 141/2010
- Pavimentação–Imprimação com ligante asfáltico-Especificação de serviço – DNIT 144/2014
- Pavimentação – Pintura de ligação com ligante asfáltico – Especificação de serviço – DNIT 145/2012

**7.8. PROJETO DE SINALIZAÇÃO E SEGURANÇA VIÁRIA**

O projetista deverá atender aos escopos estabelecidos pela IS-215 – Projeto de Sinalização –DNIT IPR-726/2006. Esses conteúdos estão listados a seguir.

- Descrição do Projeto de Sinalização;
- Discriminação de todos os serviços e de todas as quantidades;
- Planta contendo a localização e os tipos dos dispositivos de sinalização ao longo das vias, das interseções e dos acessos em projeto;
- Planta contendo detalhes estruturais de montagem e fixação de pórticos, de placas, de sinais, de detalhes de sinalização horizontal, etc.;
- Justificativa das soluções indicadas;
- Memória de cálculo;
- Memória descritiva;
- Notas de Serviço.

**7.8.1. Especificações Técnicas**

Este projeto deverá ser guiado pelas recomendações do Manual Brasileiro de Sinalização de Trânsito (Vols. I a IV), publicado pelo Conselho Nacional de Trânsito (CONTRAN), do Guia Prático do BR-Legal, do Manual de Sinalização Rodoviária (DNIT IPR-743/2010) e do Manual de Projeto e Práticas Operacionais para Segurança nas Rodovias (DNIT IPR-741/2010).

**7.8.2. Projeto de Sinalização Horizontal**

O Projeto de Sinalização Horizontal deve ser apresentado de maneira legível e deve ser composto por marcas longitudinais, transversais e por inscrições no pavimento, complementado por dispositivos auxiliares de segurança de trânsito.



**Ministério do Desenvolvimento Regional**  
Companhia de Desenvolvimento dos Vales do São Francisco e do Parnaíba  
Área de Desenvolvimento Regional e Infraestrutura

Deverá conter as especificações de todos os materiais a empregar e serviços a executar, bem como a apresentação de quadros com os quantitativos por tipo de dispositivo, contendo as informações sobre material, localização georreferenciada, serviços, etc.

### **7.8.3. Projeto de Sinalização Vertical**

O Projeto de Sinalização Vertical deverá conter indicações, localização, dimensões e tipos de suporte, abrangendo os seguintes tipos de placas: advertência, regulamentação, indicação (localidades), orientação (serviços), educativas.

Além dos itens citados, deverá ser apresentado o tipo de suporte de cada placa, isto é, se serão suspensas em pórticos, semipórticos ou postes (com braços projetados ou não) e placas em colunas. Esses suportes deverão ser adequadamente detalhados e dimensionados, a fim de evitar o superdimensionamento ou o subdimensionamento.

Deve-se considerar detalhes, como tipo de fixação da placa no suporte, fundação do pórtico e semipórticos ou, se for o caso, fixação em muretas centrais, laterais ou outros dispositivos.

Todas as placas deverão ser diagramadas com o intuito de determinar dimensões e auxiliar no processo construtivo.

Devem ser informadas as alturas das letras (em função da velocidade da via) e os tipos de caixa (maiúscula ou minúscula).

Substratos e suportes de fixação das placas deverão seguir as especificações do BR-Legal.

O projeto deve apresentar, para efeito de orçamento, quadro com os quantitativos correspondente a cada tipo de placa a ser instalada, bem como o tipo de película refletiva, os suportes e a localização georreferenciada de cada placa.

### **7.8.4. Referencial Técnico do Projeto de Sinalização a ser considerado na elaboração do projeto.**

- Manual Brasileiro de Sinalização de Trânsito (Vol. I) DENATRAN/CONTRAN-2007;
- Manual Brasileiro de Sinalização de Trânsito (Vol. II) DENATRAN/CONTRAN-2007;
- Manual Brasileiro de Sinalização de Trânsito (Vol. III) DENATRAN/CONTRAN-2014;
- Manual Brasileiro de Sinalização de Trânsito (Vol. IV) DENATRAN/CONTRAN-2007;
- IS-215 – Projeto de Sinalização DNIT IPR-726/2006;
- Manual de Sinalização de Obras e Emergências em Rodovias DNIT IPR-738/2010;
- Manual de Sinalização Rodoviária do DNIT - DNIT IPR-743/2010;
- Manual de Projeto e Práticas Operacionais para Segurança nas Rodovias DNIT IPR-741/2010;
- Instrução de Serviço/DG 04 – Manual do Programa Nacional de Segurança e Sinalização Rodoviária – BR-Legal IS/DG nº 04/2016;
- Sinalização Horizontal Viária - Plástico a frio a base de resina metacrílicas reativas - Fornecimento e Aplicação ABNT NBR 15486:2016;
- Sinalização Horizontal Viária - Termoplástico alto-relevo aplicado pelo processo de extrusão mecânica ABNT NBR 15543:2015.

## **8. SERVIÇOS INICIAIS**

### **8.1. Mobilização e desmobilização**

Os serviços de mobilização e desmobilização são definidos como o conjunto de operações que o executor deve providenciar com intuito de transportar seus recursos, em pessoal e equipamentos, até o local da obra, e fazê-los retornar ao seu ponto de origem, ao término dos trabalhos.



## Ministério do Desenvolvimento Regional

Companhia de Desenvolvimento dos Vales do São Francisco e do Parnaíba  
Área de Desenvolvimento Regional e Infraestrutura

Todo o preparo da área para o canteiro de obras em geral, inclusive construções, acessos, rampas, escadas, plataformas, ligações de energia elétrica, água e esgoto, manutenção do canteiro e demais serviços relacionados ao bom funcionamento do mesmo será da inteira responsabilidade da Contratada, devendo a mesma considerar tais itens na composição de custos do item mobilização e desmobilização da obra.

Todos os serviços referentes à mobilização e desmobilização dos equipamentos, materiais e pessoal realizados no decorrer de toda a execução estão inseridos no item mobilização e desmobilização.

As remunerações correspondentes à MOBILIZAÇÃO e à DESMOBILIZAÇÃO da CONTRATADA serão efetuadas na medida em que forem sendo realizados os deslocamentos. Os valores a serem pagos corresponderão aos valores descritos na planilha orçamentária. A última DESMOBILIZAÇÃO será medida quando da última fatura após a emissão do Termo de Recebimento Definitivo dos serviços.

### 8.2. Placa dos serviços

A placa de serviços deverá ter dimensões de 3,60 x 1,80 m. O modelo e detalhes da placa estão em anexo aos Termos de Referência, sendo esta independente da exigida pelos órgãos de fiscalização de classe.

Será executada em chapa galvanizada nº 22 laminada a frio, com tratamento anticorrosivo, pintada com esmalte sintético nas cores padrão, conforme modelo de placas do Governo Federal. As placas deverão ser molduradas com caibros de madeira e terão como suporte de sustentação pontalotes de madeira mista de 7,5 x 7,5 cm e caibros de 5 x 4 cm, pintados em duas demãos com tinta esmalte sintético. A parte traseira da placa será apoiada em 2 cavaletes, no mínimo.

As inscrições deverão ter todas as informações básicas sobre os serviços. A placa será localizada em ponto estratégico a ser definido pela fiscalização. A contratada é responsável pela manutenção das placas até o final dos serviços, tendo que substituí-las ou repô-las caso haja algum imprevisto quanto a roubos ou vandalismos. Na confecção das placas serão usadas madeiras mistas que possam sustentar a placa até a emissão do Termo de Encerramento Físico do contrato.

A medição deste item será feita por metro quadrado de placa instalada após inspeção e aprovação pela fiscalização, desde que a mesma esteja coerente com as especificações técnicas e instaladas corretamente no local pré-determinado pela fiscalização.

## 9. SERVIÇOS PRELIMINARES

### 9.1. Administração local e manutenção do canteiro

Os custos diretos de administração local são constituídos por todas as despesas incorridas na montagem e na manutenção da infraestrutura dos serviços compreendendo as seguintes atividades básicas de despesas: Chefia de serviços, Administração do contrato, Engenharia e planejamento, Segurança do trabalho, Produção e Gestão de materiais, apoio ao comboio de serviços, sinalizações dos locais. Incluem-se aí todas as despesas para a realização dos serviços de controle tecnológico e medições, tais como os equipamentos de topografia, dos laboratórios de controle tecnológico de solos e concreto, inclusive manutenção e pessoal de apoio e execução, devendo estar contemplado estes itens na proposta no preço estabelecido.

Não será admitido pela fiscalização qualquer tipo de paralisação da frente de serviço em execução por falta de apoio logístico, o que será motivo para descontos ou mesmo não pagamento do item Administração Local na medição. Será pago conforme o percentual de serviços executados (execução física) no período, limitando-se ao recurso total destinado para o item, sendo que ao final da obra o item será pago 100%.

Deverão ser submetidos à aprovação da fiscalização os protótipos ou amostras dos materiais e equipamentos a serem aplicados nos serviços de engenharia objeto do contrato, inclusive os traços dos concretos a serem utilizados. Os ensaios, testes, exames e provas exigidos por normas técnicas oficiais para a boa execução do objeto correrão por conta da CONTRATADA e, para garantir a qualidade dos serviços, deverão ser realizados em laboratórios aprovados pela fiscalização.



**Ministério do Desenvolvimento Regional**  
Companhia de Desenvolvimento dos Vales do São Francisco e do Parnaíba  
Área de Desenvolvimento Regional e Infraestrutura

## 9.2. Instalação de canteiro de obras

A CONTRATADA deverá apresentar à Codevasf, antes do início dos trabalhos, a identificação da área para implantação do canteiro de obras e o “layout” das instalações e edificações previstas, bem como a área para implantação do laboratório de ensaios de campo, quando for o caso.

Será admitida a implantação de um canteiro de obras provisório de apoio logístico em lugar estratégico da localização da obra, para acomodação da mão de obra, materiais e equipamentos; constituindo de instalações elétricas básicas, inclusive contra incêndio e raio, e instalações hidrossanitárias (ou banheiros químicos com a devida manutenção e higiene), sendo que todos os ambientes devem ser providos de boa iluminação, ventilação e conforto térmico.

A Licitante vencedora é responsável, desde o início dos serviços até o encerramento do contrato, pelo pagamento integral das despesas referentes à água, energia elétrica, telefone, taxas, impostos e quaisquer outros tributos que venham a ser cobrados como consequência da permanência de sua equipe, durante a realização dos serviços contratados. Poderá ser exigida a apresentação e entrega a Codevasf, para controle, das cópias dos comprovantes dos pagamentos.

Já a remuneração referente à instalação do canteiro será efetuada assim que o mesmo for devidamente instalado.

## 10. TERRAPLENAGEM

Define-se terraplenagem como o conjunto de operações necessárias à escavação e movimentação de solos e rochas, removendo-se o excesso de material de uma região para outra em função de sua escassez. A execução dos serviços de terraplenagem envolve a realização das seguintes operações principais:

- Escavação;
- Carregamento ou Carga;
- Transporte;
- Descarregamento ou descarga e espalhamento;
- Compactação de aterros.

As operações principais de terraplenagem, excetuando-se a compactação dos aterros, podem ser realizadas por apenas um equipamento, como no caso dos tratores de esteira em pequenas distâncias, ou por patrulhas constituídas por diferentes equipamentos, como na utilização combinada de unidades escavo carregadoras (escavadeiras e carregadeiras) e de transporte (caminhões).

Os materiais de terraplenagem podem ser classificados em 3 categorias, a saber:

- Materiais de 1ª Categoria - Compreendem os materiais facilmente escaváveis com equipamentos comuns (scrapers, tratores, escavadeiras, carregadeiras, etc.), qualquer que seja o teor de umidade. São caracterizados como solos residuais ou sedimentares, rochas em adiantado estado de decomposição, seixos rolados ou não, com diâmetro máximo inferior a 0,15 metros;
- Materiais de 2ª Categoria - Compreendem os materiais mais resistentes ao desmonte e que não admitem a utilização de equipamentos comuns sem a realização de tratamentos prévios (pré-escarificação ou utilização descontínua de explosivos). São caracterizados por pedras soltas, blocos de rocha de volume inferior a 2 m<sup>3</sup> e matacões ou pedras de diâmetro médio compreendido entre 0,15 m e 1 metro;
- Materiais de 3ª Categoria - Compreendem os materiais que admitem desmonte pelo emprego contínuo de explosivos ou de técnicas equivalentes de desmonte a frio. São caracterizados por materiais com resistência ao desmonte mecânico equivalente à rocha não alterada e por blocos de rocha com diâmetro médio superior a 1 m, ou de volume igual ou superior a 2 m<sup>3</sup>.

### 10.1. DESCRIÇÃO DOS SERVIÇOS



**Ministério do Desenvolvimento Regional**  
Companhia de Desenvolvimento dos Vales do São Francisco e do Parnaíba  
Área de Desenvolvimento Regional e Infraestrutura

#### **10.1.1. Limpeza Manual do Terreno**

Para se iniciar qualquer construção, seja de instalação de um canteiro de obras ou para a execução de um projeto de infraestrutura de transportes, o terreno deve estar adequadamente limpo, ou seja, todo o material não desejável deve ter sido retirado. Os serviços de limpeza manual de terrenos devem ser medidos por área efetivamente executada, em metros quadrados, conforme as indicações de projeto.

#### **10.1.2. Escavação, Carga e Transporte com Carregadeira de Pneus, Trator de Esteiras e Caminhão**

Os serviços de escavação, carga e transporte de materiais com utilização de carregadeira, trator de esteiras e caminhões basculantes devem ser medidos em m<sup>3</sup>, em função do volume de material extraído e a respectiva dificuldade em sua extração, medido e avaliado no corte (volume “in natura”), e da distância de transporte percorrida entre o corte e o local de deposição. A sistemática a ser empregada para execução dos serviços de escavação, carga e transporte dos materiais encontra-se disciplinada na Especificação de Serviço DNIT n° 106/2009 - Terraplenagem - Cortes.

#### **10.1.3. Escavação Carga e Transporte com Escavadeira Hidráulica e Caminhão**

Os serviços de escavação, carga e transporte de materiais com a utilização de escavadeira hidráulica e de caminhões basculantes devem ser medidos em m<sup>3</sup>, em função do volume de material extraído e da respectiva dificuldade em sua extração, medido e avaliado no corte (volume “in natura”), e da distância de transporte percorrida entre o corte e o local de deposição. A sistemática a ser empregada para execução dos serviços de escavação, carga e transporte dos materiais encontra-se disciplinada na Especificação de Serviço DNIT n° 106/2009 - Terraplenagem - Cortes.

#### **10.1.4. Compactação Manual e Apiloamento Manual**

Os serviços de compactação manual são realizados com a utilização de um soquete vibratório, enquanto no apiloamento, os serviços são realizados por um servente com soquete manual.

#### **10.1.5. Compactação com Rolo Pé-de-Carneiro**

A Especificação de Serviço DNIT 108/2009, referente à compactação de aterros, exige que o corpo do aterro deva ser executado em camadas com espessura máxima de 0,30 m, compactadas até atingirem a massa específica aparente seca correspondente a 100% da massa específica máxima seca obtida no ensaio de compactação, executado com a energia Proctor Normal. Já as camadas finais do aterro deverão ser executadas em camadas com espessura de até 0,20 m, compactadas até atingirem um grau de compactação mínimo de 100%, em relação à massa específica máxima seca obtida no ensaio de compactação com a energia Proctor Intermediário.

Os serviços de compactação de aterros devem ser medidos em metros cúbicos, em função da nota de serviço expedida e da seção transversal projetada, separando-se as parcelas referentes ao corpo e à camada final do aterro. Os referidos serviços envolvem a execução de várias operações, a saber: a descarga e o espalhamento do material em camadas, o ajuste e homogeneização da umidade do solo, a compactação propriamente dita e o respectivo acabamento do aterro. São consideradas integrantes dos processos: as operações referentes ao acabamento final da plataforma e dos taludes e à preservação ambiental destacadas na Especificação de Serviço DNIT 108/2009 - Terraplenagem - Aterros.

#### **10.1.6. Limpeza Superficial de Camada Vegetal em Jazida**

A limpeza superficial da camada vegetal em jazida é realizada por meio de laminagem com trator de esteiras em uma espessura de 0,15 m. A operação se processa até o enchimento da lâmina, sendo então o material transportado até fora dos limites da área de limpeza. Os serviços de limpeza superficial de camada vegetal de jazida devem ser medidos em metros quadrados em função da área efetivamente trabalhada, conforme preconizado na Especificação de Serviço DNIT 104/2009 - Terraplenagem - Serviços Preliminares.



**Ministério do Desenvolvimento Regional**  
Companhia de Desenvolvimento dos Vales do São Francisco e do Parnaíba  
Área de Desenvolvimento Regional e Infraestrutura

#### **10.1.7. Escavação e Carga de Material de Jazida**

O serviço de escavação e carga de material de jazida pode ser executado por escavadeira hidráulica ou pelo binômio trator e carregadeira. Os serviços de escavação e carga de material de jazida devem ser medidos em metros cúbicos, em função do volume efetivamente escavado no corte.

### **11. PAVIMENTAÇÃO**

#### **11.1. REGULARIZAÇÃO DO SUBLEITO**

O serviço consiste em uma operação destinada a conformar o leito estradal, transversal e longitudinalmente, obedecendo às larguras e cotas constantes das notas de serviço de regularização de terraplenagem do projeto, compreendendo cortes ou aterros de até 20 cm de espessura. A medição do serviço de regularização do subleito deve ser realizada em função da área de plataforma efetivamente executada.

##### **11.1.1. Condições Gerais**

- A regularização deve ser executada prévia e isoladamente da construção de outra camada do pavimento;
- Cortes e aterros com espessuras superiores a 20 cm devem ser executados previamente à execução da regularização do subleito, de acordo com as especificações de terraplenagem DNIT 105/2009-ES, DNIT 106/2009-ES, DNIT 107/2009-ES e DNIT 108/2009-ES;
- Não deve ser permitida a execução dos serviços objeto desta Norma em dias de chuva;
- É responsabilidade da executante a proteção dos serviços e materiais contra a ação destrutiva das águas pluviais, do tráfego e de outros agentes que possam danificá-los.

##### **11.1.2. Material**

Os materiais empregados na regularização do subleito devem ser preferencialmente os do próprio. Em caso de substituição ou adição de material, estes devem ser provenientes de ocorrências de materiais indicadas no projeto e apresentar as características estabelecidas na alínea “d” da subseção 5.1-Materiais, da Norma DNIT 108/2009-ES: Terraplenagem – Aterros – Especificação de Serviço, quais sejam, a melhor capacidade de suporte e expansão  $\leq 2\%$ , cabendo a determinação da compactação de CBR e de expansão pertinentes, por intermédio dos seguintes ensaios:

- Ensaio de Compactação – Norma DNIT 164/2013-ME, na energia definida no projeto;
- Ensaio de índice de Suporte Califórnia – ISC – Norma DNER-ME 49/94, com a energia do Ensaio de Compactação.

Quando submetidos aos ensaios de caracterização DNER-ME 080/94, DNER-ME 082/94 e DNER-ME 122/94, devem atender ao que se segue:

- Não possuir partículas com diâmetro máximo acima de 76 mm (3 polegadas);
- O Índice de Grupo (IG) deve ser no máximo igual ao do subleito indicado no projeto.

A equipe mecânica é complementada pelos seguintes equipamentos:

- Grade de discos rebocável;
- Trator agrícola;
- Caminhão tanque - capacidade 10.000 l;
- Rolo compactador pé de carneiro vibratório autopropelido;
- Rolo compactador de pneus autopropelido.

O equipamento fresador e o distribuidor de solos executam o serviço de regularização do subleito numa única passagem e é o líder dessa equipe mecânica. Este equipamento possui capacidade de descartar o excesso de material porventura existente, garantindo a geometria da seção-tipo do projeto com grande produtividade. A



**Ministério do Desenvolvimento Regional**  
Companhia de Desenvolvimento dos Vales do São Francisco e do Parnaíba  
Área de Desenvolvimento Regional e Infraestrutura

base de seu funcionamento está na utilização de uma linha paralela ao greide projetado, que deve ser materializada no terreno pela equipe de topografia. O equipamento possui um sensor eletrônico que se desloca sobre essa linha e transmite para os comandos da máquina as posições corretas para seus instrumentos de corte, para que, tanto longitudinal (greide) quanto transversalmente (abaulamento), a superfície acabada fique nas cotas corretas do projeto.

#### **11.1.3. Execução**

Toda a vegetação e material orgânico porventura existentes no leito da rodovia devem ser removidos. Após a execução de cortes, aterros e adição do material necessário para atingir o greide de projeto, deve-se proceder à escarificação geral na profundidade de 20 cm, seguida de pulverização, umedecimento ou secagem, compactação e acabamento.

#### **11.1.4. Controle dos Insumos**

Os materiais utilizados na execução da regularização do subleito devem ser rotineiramente examinados mediante a execução dos seguintes procedimentos:

- Ensaios de caracterização do material espalhado na pista, em locais escolhidos aleatoriamente. Deve ser coletada uma amostra, para cada 200 m de pista ou por jornada diária de trabalho. A frequência destes ensaios pode ser reduzida, a critério da Fiscalização, para uma amostra por segmento de 400 m de extensão, no caso de materiais homogêneos;
- Ensaios de compactação pelo método DNIT 164/2013-ME, para o material coletado na pista, em locais escolhidos aleatoriamente. Deve ser coletada uma amostra para cada 200 m de pista ou jornada diária de trabalho. A frequência destes ensaios pode ser reduzida a critério da Fiscalização, para uma amostra por segmento de 400 m de extensão, no caso de materiais homogêneos;
- Ensaios de Índice de Suporte Califórnia (ISC) e Expansão, pelo método DNIT 172/2013-ME, com energia de compactação, para o material coletado na pista, a cada 400 m em locais escolhidos aleatoriamente, onde foram retiradas amostras para o ensaio de compactação. A frequência destes ensaios pode ser reduzida, a critério da Fiscalização, para uma amostra a cada 800 m de extensão, no caso de materiais homogêneos.
- A frequência indicada para a execução de ensaios é a mínima aceitável. Para pistas de extensão limitada, com área de até 4.000 m<sup>2</sup>, devem ser coletadas pelo menos 5 amostras, para execução do controle dos insumos.

#### **11.1.5. Controle da execução**

O controle da execução da regularização do subleito deve ser exercido mediante a coleta de amostras, ensaios e determinações feitas de maneira aleatória. Devem ser efetuados as seguintes determinações e ensaios:

- Ensaio de umidade higroscópica do material, imediatamente antes da compactação, para cada 100 m de pista a ser compactada, em locais escolhidos aleatoriamente (método DNER-ME 052/94 ou DNER-ME 088/94). A tolerância admitida para a umidade higroscópica deve ser de  $\pm 2\%$  em relação à umidade ótima;
- Ensaio de massa específica aparente seca “in situ”, determinada pelos métodos DNER-ME 092/94 ou DNER-ME 036/94, em locais escolhidos aleatoriamente. Para pistas de extensão limitada, com volumes de, no máximo, 1.250 m<sup>3</sup> de material, devem ser feitas, pelo menos, cinco determinações para o cálculo de grau de compactação (GC);
- Os cálculos de grau de compactação devem ser realizados utilizando-se os valores da massa específica aparente seca máxima obtida no laboratório e da massa específica aparente seca “in situ” obtida na



**Ministério do Desenvolvimento Regional**  
Companhia de Desenvolvimento dos Vales do São Francisco e do Parnaíba  
Área de Desenvolvimento Regional e Infraestrutura

pista. Não devem ser aceitos valores de grau de compactação inferiores a 100% em relação à massa específica aparente seca máxima, obtida no laboratório.

#### **11.1.6. Verificação do produto**

Após a execução da regularização do subleito, deve-se proceder ao controle geométrico, mediante a relocação e o nivelamento do eixo e das bordas, permitindo-se as seguintes tolerâncias:

- $\pm 10$  cm, quanto à largura da plataforma;
- até 20%, em excesso, para a flecha de abaulamento, não se tolerando falta;
- $\pm 3$  cm em relação às cotas do greide do projeto.

#### **11.1.7. Plano de amostragem – Controle tecnológico**

O número e a frequência de determinações correspondentes aos diversos ensaios para o controle tecnológico da execução e do produto devem ser estabelecidos segundo um Plano de Amostragem aprovado pela Fiscalização, elaborado de acordo com os preceitos da Norma DNER-PRO 277/97. O tamanho das amostras deve ser documentado e previamente informado à Fiscalização.

#### **11.1.8. Critérios de medição**

A medição do serviço de regularização do subleito deve ser realizada em função da área de plataforma efetivamente executada.

### **11.2. REFORÇO DO SUBLEITO**

O serviço consiste na execução, sobre o subleito regularizado e compactado, de uma camada de solo estabilizado granulometricamente, com objetivo de reduzir as espessuras das camadas do pavimento, no caso de baixa capacidade de suporte do subleito. Os materiais normalmente utilizados são solos ou misturas de solos, extraídos de jazidas, desde que sua qualidade seja superior à do subleito.

#### **11.2.1. Estabilização granulométrica**

Processo de melhoria da capacidade resistente de materiais “in natura” ou mistura de materiais, mediante emprego de energia de compactação adequada, de forma a se obter um produto final com propriedades adequadas de estabilidade e durabilidade.

#### **11.2.2. Condições gerais**

- Não deve ser permitida a execução dos serviços objeto desta Norma em dias de chuva;
- É responsabilidade da executante a proteção dos serviços e materiais contra a ação destrutiva das águas pluviais, do tráfego e de outros agentes que possam danificá-los.

#### **11.2.3. Material**

Os materiais constituintes do reforço do subleito devem apresentar as características estabelecidas na alínea “d” da subseção 5.1 – Material, da Norma DNIT 108/2009- ES: Terraplenagem – Aterros – Especificação de Serviço, quais sejam, a melhor capacidade de suporte e expansão  $\leq 2$  %, cabendo a determinação dos valores de CBR e de expansão pertinente, por intermédio dos seguintes ensaios:

- Ensaio de Compactação – Norma DNIT 164/2013-ME, na energia do Método B, ou maior que esta;
- Ensaio de índice Suporte Califórnia – ISC – Norma DNER-ME 49/94, com energia do Ensaio de Compactação.

Os materiais constituintes são solos ou mistura de solos, de qualidade superior à do subleito. Quando submetidos aos ensaios de caracterização DNER-ME 080/94, DNER-ME 082/94 e DNER-ME 122/94, o Índice



**Ministério do Desenvolvimento Regional**  
Companhia de Desenvolvimento dos Vales do São Francisco e do Parnaíba  
Área de Desenvolvimento Regional e Infraestrutura

de Grupo (IG) deverá ser, no máximo, igual ao do subleito indicado no projeto. Índice Suporte Califórnia - ISC - igual ou maior aos indicados no projeto, e Expansão  $\leq 2\%$ , determinados através dos ensaios:

- Ensaio de Compactação - DNIT 164/2013-ME, na energia de compactação indicada no projeto;
- Ensaio de Índice Suporte Califórnia - DNIT 172/2013-ME, com a energia do ensaio de compactação.

A equipe mecânica empregada nos serviços de reforço do subleito é composta pelos seguintes equipamentos:

- Grade de discos rebocável;
- Motoniveladora;
- Rolo compactador de pneus autopropelido;
- Caminhão tanque com capacidade de 10.000 l;
- Trator agrícola;
- Rolo compactador pé de carneiro vibratório autopropelido.

#### **11.2.4. Execução**

A execução do reforço do subleito compreende as operações de mistura e pulverização, umedecimento ou secagem dos materiais na pista, seguidas de espalhamento, compactação e acabamento, realizadas na pista devidamente preparada, na largura desejada e nas quantidades que permitam, após a compactação, atingir a espessura projetada. Quando houver necessidade de executar camada de reforço com espessura final superior a 20 cm, estas devem ser subdivididas em camadas parciais. A espessura mínima de qualquer camada de reforço deve ser de 10 cm, após a compactação.

#### **11.2.5. Controle dos insumos**

Os materiais utilizados na execução do reforço do subleito devem ser rotineiramente examinados, mediante a execução dos seguintes procedimentos:

- Ensaios de caracterização do material espalhado na pista em locais escolhidos aleatoriamente. Deve ser coletada uma amostra por camada, para cada 200 m de pista, ou por jornada diária de trabalho. A frequência destes ensaios pode ser reduzida, a critério da Fiscalização, para uma amostra por segmento de 400 m de extensão, no caso de materiais homogêneos;
- Ensaios de compactação pelo método DNIT 164/2013-ME, com energia do Método B, ou maior que esta, para o material coletado na pista em locais escolhidos aleatoriamente. Deve ser coletada uma amostra por camada, para cada 200 m de pista, ou por jornada diária de trabalho. A frequência destes ensaios pode ser reduzida, a critério da Fiscalização, para uma amostra por segmento de 400 m de extensão, no caso de materiais homogêneos;
- Ensaios de Índice Suporte Califórnia - ISC e expansão pelo método DNIT 172/2013-ME, com energia de compactação para o material coletado na pista, a cada 400 m, em locais escolhidos aleatoriamente, onde foram retiradas amostras para o Ensaio de Compactação. Deve ser coletada uma amostra por camada, para cada 400 m de pista, ou por jornada diária de trabalho. A frequência destes ensaios pode ser reduzida, a critério da Fiscalização, para uma amostra a cada 800 m de extensão, no caso de materiais homogêneos;
- A frequência indicada para a execução dos ensaios é a mínima aceitável, devendo ser compatibilizada com o Plano de Amostragem Variável;
- Para pistas de extensão limitada, com área de até 4.000 m<sup>2</sup>, devem ser coletadas, pelo menos, cinco amostras, para execução do controle dos insumos.



**Ministério do Desenvolvimento Regional**  
Companhia de Desenvolvimento dos Vales do São Francisco e do Parnaíba  
Área de Desenvolvimento Regional e Infraestrutura

#### **11.2.6. Controle da execução**

O controle da execução do reforço do subleito deve ser exercido mediante a coleta de amostras, ensaios e determinações feitas de maneira aleatória, de acordo com o Plano de Amostragem Variável. Devem ser efetuadas as seguintes determinações e ensaios:

- Ensaio de umidade higroscópica do material, imediatamente antes da compactação, por camada, para cada 100 m de pista a ser compactada, em locais escolhidos aleatoriamente (método DNER-ME 052/94 ou DNER-ME 088/94). A tolerância admitida para a umidade higroscópica deve ser de  $\pm 2\%$  em relação à umidade ótima;
- Ensaio de massa específica aparente seca “in situ” para cada 100 m de pista, por camada, determinada pelos métodos DNER-ME 092/94 ou DNER-ME 036/94, em locais escolhidos aleatoriamente. Para pistas de extensão limitada, com áreas de, no máximo, 4000 m<sup>2</sup>, devem ser feitas, pelo menos, cinco determinações por camada, para o cálculo do grau de compactação (GC);
- Os cálculos de grau de compactação devem ser realizados utilizando-se os valores da massa específica aparente seca máxima obtida no laboratório e da massa específica aparente seca “in situ” obtida na pista. Não devem ser aceitos valores de grau de compactação inferiores a 100% em relação à massa específica aparente seca máxima obtida no laboratório.

#### **11.2.7. Verificação do produto**

Após a execução do reforço do subleito deve-se proceder ao controle geométrico, mediante a relocação e nivelamento do eixo e das bordas, permitindo-se as seguintes tolerâncias:

- $\pm 10$  cm, quanto à largura da plataforma;
- até 20%, em excesso, para a flecha de abaulamento, não se tolerando falta;
- $\pm 10\%$ , quanto à espessura da camada indicada no projeto.

#### **11.2.8. Plano de amostragem – Controle tecnológico**

O número e a frequência de determinações correspondentes aos diversos ensaios para o controle tecnológico da execução e do produto devem ser estabelecidos segundo um Plano de Amostragem aprovado pela Fiscalização, elaborado de acordo com os preceitos da Norma DNER-PRO 277/97. O tamanho das amostras deve ser documentado e previamente informado à Fiscalização.

#### **11.2.9. Critérios de medição**

A medição do serviço de reforço do subleito deve ser realizada em metros cúbicos, considerando o volume efetivamente executado. Para remuneração do transporte do material de reforço do subleito, devem ser utilizadas as composições de custos específicas de momento de transporte. O volume deve ser calculado em função das larguras e espessuras médias obtidas no controle geométrico, não sendo consideradas quantidades superiores às indicadas no projeto.

### **11.3. SUB-BASE**

A sub-base consiste em uma camada complementar à base, executada sobre o subleito ou reforço do subleito, devidamente compactado e regularizado, visando melhorar a distribuição das tensões verticais e também contribuir para as condições de drenagem do pavimento. A medição dos serviços de execução de sub-base deve ser realizada em metros cúbicos, considerando o volume efetivamente executado.

#### **11.3.1. Estabilização granulométrica**

Processo de melhoria da capacidade resistente de materiais “in natura” ou mistura de materiais, mediante emprego de energia de compactação adequada, de forma a se obter um produto final com propriedades adequadas de estabilidade e durabilidade.



**Ministério do Desenvolvimento Regional**  
Companhia de Desenvolvimento dos Vales do São Francisco e do Parnaíba  
Área de Desenvolvimento Regional e Infraestrutura

### 11.3.2. Condições gerais

- Não deve ser permitida a execução dos serviços, objeto desta Norma, em dias de chuva;
- É responsabilidade da executante a proteção dos serviços e materiais contra a ação destrutiva das águas pluviais, do tráfego e de outros agentes que possam danificá-los;

### 11.3.3. Material

- Os materiais constituintes são solos, mistura de solos, mistura de solos e materiais britados;
- Quando submetidos aos ensaios de caracterização DNER-ME 080/94, DNER-ME 082/94 e DNER-ME 122/94, os materiais devem apresentar as seguintes características:
  - Índice de Grupo - IG igual a zero;
  - A fração retida na peneira n° 10 no ensaio de granulometria deve ser constituída de partículas duras, isentas de fragmentos moles, material orgânico ou outras substâncias prejudiciais.
- Índice de Suporte Califórnia –  $ISC \geq 20\%$  e  $Expansão \leq 1\%$ , determinados através dos ensaios:
  - Ensaio de Compactação - DNIT 164/2013-ME, na energia do Método B, ou maior que esta;
  - Ensaio de Índice de Suporte Califórnia - DNIT 172/2013-ME, com a energia do ensaio de compactação.
- No caso de solos lateríticos, os materiais submetidos aos ensaios acima podem apresentar Índice de Grupo diferente de zero e expansão  $> 1,0\%$ , desde que no ensaio de expansibilidade (DNIT 160/2012-ME) apresente um valor inferior a 10%.

### 11.3.4. Equipamento

São indicados os seguintes equipamentos para a execução da sub-base:

- motoniveladora pesada, com escarificador;
- carro tanque distribuidor de água;
- rolos compactadores autopropulsados tipos pé-de-carneiro, liso-vibratórios e pneumáticos;
- grade de discos e/ou pulvimisturador;
- tratores de pneus;
- pá-carregadeira;
- arados de disco;
- central de mistura;
- sapos mecânicos ou rolos vibratórios portáteis.

### 11.3.5. Execução

A execução da sub-base compreende as operações de mistura e pulverização, umedecimento ou secagem dos materiais em central de mistura ou na pista, seguidas de espalhamento, compactação e acabamento, realizadas na pista devidamente preparada, na largura desejada, nas quantidades que permitam, após a compactação, atingir a espessura projetada. No caso de utilização de misturas de materiais devem ser obedecidos os seguintes procedimentos:

- Mistura prévia

Deve ser executada preferencialmente em centrais de mistura próprias para este fim. Caso as quantidades a serem executadas não justifiquem a instalação de central de mistura, a mesma pode ser feita com pá-carregadeira. No segundo caso, a medida-padrão pode ser a concha da pá carregadeira utilizada no carregamento do material. Conhecidos os números da medida-padrão de cada material que melhor reproduza a



**Ministério do Desenvolvimento Regional**  
Companhia de Desenvolvimento dos Vales do São Francisco e do Parnaíba  
Área de Desenvolvimento Regional e Infraestrutura

dosagem projetada, deve ser iniciado o processo de mistura em local próximo a uma das jazidas. Depositam-se alternadamente os materiais, em lugar apropriado e na proporção desejada. A mistura é então processada, revolvendo-se o monte formado com evoluções da concha da pá-carregadeira. Para evitar erros na contagem do número de medidas-padrão dos materiais, recomenda-se que a etapa descrita anteriormente seja executada dosando-se um ciclo da mistura por vez. Após a mistura prévia, o material é transportado, por meio de caminhões basculantes, depositando-se sobre a pista em montes adequadamente espaçados. Segue-se com o espalhamento pela ação da motoniveladora;

- Mistura na pista

A mistura na pista somente pode ser procedida quando na mesma for utilizado material da pista existente, ou quando as quantidades a serem executadas não justificarem a instalação de central de mistura. Inicialmente, deve ser distribuído na pista o material que entra na composição da mistura em maior quantidade. Segue-se o espalhamento do segundo material, em quantidade que assegure o atendimento à dosagem e à espessura pretendida. O material espalhado deve receber adequada conformação, de forma que a camada apresente espessura constante;

- Espalhamento

O material distribuído é homogeneizado mediante ação combinada de grade de discos e motoniveladora. No decorrer desta etapa, devem ser removidos materiais estranhos ou fragmentos de tamanho excessivo.

- Correção e homogeneização da umidade

A variação do teor de umidade admitido para o material para início da compactação é de menos 2 pontos percentuais até mais 1 ponto percentual da umidade ótima de compactação. Caso o teor de umidade se apresente abaixo do limite mínimo especificado, deve-se proceder ao umedecimento da camada com caminhão-tanque distribuidor de água, seguindo-se a homogeneização pela atuação de grade de discos e motoniveladora. Se o teor de umidade de campo exceder ao limite superior especificado, deve-se aerar o material mediante ação conjunta da grade de discos e da motoniveladora, para que o material atinja o intervalo da umidade especificada. Concluída a correção e homogeneização da umidade, o material deve ser conformado, de maneira a se obter a espessura desejada após a compactação.

- Espessura da camada compactada

A espessura da camada compactada não deve ser inferior a 10 cm nem superior a 20 cm. Quando houver necessidade de se executar camadas de sub-base com espessura final superior a 20 cm, estas devem ser subdivididas em camadas parciais. A espessura mínima de qualquer camada de sub-base deve ser de 10 cm, após a compactação. Nesta fase devem ser tomados os cuidados necessários para evitar a adição de material na fase de acabamento.

- Compactação

Na fase inicial da obra devem ser executados segmentos experimentais, com formas diferentes de execução, na sequência operacional de utilização dos equipamentos, de modo a definir os procedimentos a serem obedecidos nos serviços de compactação. Deve-se estabelecer o número de passadas necessárias dos equipamentos de compactação para atingir o grau de compactação especificado. Deve ser realizada nova determinação, sempre que houver variação no material ou do equipamento empregado.

A compactação deve evoluir longitudinalmente, iniciando pelas bordas. Nos trechos em tangente, a compactação deve prosseguir das duas bordas para o centro, em percursos equidistantes da linha base, o eixo. Os percursos ou passadas do equipamento utilizado devem distar entre si de forma tal que, em cada percurso, seja coberta metade da faixa coberta no percurso anterior. Nos trechos em curva, havendo superelevação, a compactação deve progredir da borda mais baixa para a mais alta, com percursos análogos aos descritos para os trechos em tangente. Nas partes adjacentes ao início e ao fim da subbase em construção, a compactação deve ser executada transversalmente à linha base, o eixo. Nas partes inacessíveis aos rolos compactadores, assim como



**Ministério do Desenvolvimento Regional**  
Companhia de Desenvolvimento dos Vales do São Francisco e do Parnaíba  
Área de Desenvolvimento Regional e Infraestrutura

nas partes em que seu uso não for recomendável, tais como cabeceiras de pontes e viadutos, a compactação deve ser executada com rolos vibratórios portáteis ou sapos mecânicos.

Durante a compactação, se necessário, pode ser promovido o umedecimento da superfície da camada, mediante emprego de carro-tanque distribuidor de água. Esta operação é exigida sempre que o teor de umidade estiver abaixo do limite inferior do intervalo de umidade admitido para a compactação.

- Acabamento

O acabamento deve ser executado pela ação conjunta de motoniveladora e de rolos de pneus e liso-vibratório. A motoniveladora deve atuar, quando necessário, exclusivamente em operação de corte, sendo vetada a correção de depressões por adição de material.

- Abertura ao tráfego

A sub-base estabilizada granulometricamente não deve ser submetida à ação do tráfego. A extensão máxima a ser executada deve ser aquela para a qual pode ser efetuado de imediato o espalhamento do material da camada seguinte, de forma que a sub-base já liberada não fique exposta à ação de intempéries que possam prejudicar sua qualidade.

### 11.3.6. Controle dos Insumos

Os materiais utilizados na execução da sub-base devem ser rotineiramente examinados, mediante a execução dos seguintes procedimentos:

- Ensaios de caracterização do material espalhado na pista pelos métodos DNER-ME 080/94, DNER-ME 082/94 e DNER/ME 122/94, em locais escolhidos aleatoriamente. Deve ser coletada uma amostra por camada, para cada 200 m de pista, ou por jornada diária de trabalho. A frequência destes ensaios pode ser reduzida, a critério da Fiscalização, para uma amostra por segmento de 400 m de extensão, no caso do emprego de materiais homogêneos.
- Ensaios de compactação pelo método DNIT 164/2013-ME, com energia do Método B, ou maior que esta, para o material coletado na pista, em locais escolhidos aleatoriamente. Deve ser coletada uma amostra por camada, para cada 200 m de pista, ou por jornada diária de trabalho. A frequência destes ensaios pode ser reduzida a critério da Fiscalização, para uma amostra por segmento de 400 m de extensão, no caso do emprego de materiais homogêneos.
- No caso da utilização de material britado ou mistura de solo e material britado, a energia de compactação de projeto pode ser modificada quanto ao número de golpes, de modo a se atingir o máximo da densificação determinada em trechos experimentais, em condições reais de trabalho no campo.
- Ensaios de Índice de Suporte Califórnia - ISC e expansão pelo método DNIT 172/2013-ME, na energia de compactação para o material coletado na pista, a cada 400 m, em locais escolhidos aleatoriamente onde foram retiradas amostras para o ensaio de compactação. A frequência destes ensaios pode ser reduzida, a critério da Fiscalização, para uma amostra a cada 800 m de extensão, no caso do emprego de materiais homogêneos.
- A frequência indicada para a execução dos ensaios é a mínima aceitável. Para pistas de extensão limitada, com área de até 4.000 m<sup>2</sup>, devem ser coletadas pelo menos cinco amostras, para execução do controle dos insumos.

### 11.3.7. Controle da execução

O controle da execução da sub-base estabilizada granulometricamente deve ser exercido através de coleta de amostras, ensaios e determinações feitas de maneira aleatória, de acordo com o Plano de Amostragem Variável. Devem ser efetuadas as seguintes determinações e ensaios:



**Ministério do Desenvolvimento Regional**  
Companhia de Desenvolvimento dos Vales do São Francisco e do Parnaíba  
Área de Desenvolvimento Regional e Infraestrutura

- Ensaio do fator de umidade do material, imediatamente antes da compactação, por camada, para cada 100 m de pista a ser compactada, em locais escolhidos aleatoriamente (métodos DNER-ME 052/94 ou DNER-ME 088/94). A tolerância admitida para o teor de umidade é de dois pontos percentuais em relação à umidade ótima.
- Ensaio de massa específica aparente seca “in situ” para cada 100 m de pista, por camada, determinada pelos métodos DNER-ME 092/94 ou DNER-ME 036/94, em locais escolhidos aleatoriamente. Para pistas de extensão limitada, com áreas de, no máximo, 4.000 m<sup>2</sup>, devem ser feitas pelo menos cinco determinações por camada para o cálculo do grau de compactação (GC).
- Os cálculos de grau de compactação devem ser realizados utilizando-se os valores da massa específica aparente seca máxima obtida no laboratório e da massa específica aparente seca “in situ” obtida na pista. Não devem ser aceitos valores de grau de compactação inferiores a 100%.

#### **11.3.8. Verificação do produto**

A verificação final da qualidade da camada de sub-base (Produto) deve ser exercida através das determinações executadas de acordo com o Plano de Amostragem Variável. Após a execução da sub-base deve-se proceder ao controle geométrico mediante a relocação e nivelamento do eixo e bordas, permitindo-se as seguintes tolerâncias:

- $\pm 10$  cm, quanto à largura da plataforma;
- até 20%, em excesso, para a flecha de abaulamento, não se tolerando falta;
- $\pm 10\%$ , quanto à espessura da camada indicada no projeto.

#### **11.3.9. Plano de amostragem – Controle tecnológico**

O número e a frequência de determinações correspondentes aos diversos ensaios para o controle tecnológico da execução e do produto devem ser estabelecidos segundo um Plano de Amostragem aprovado pela Fiscalização, elaborado de acordo com os preceitos da Norma DNER-PRO 277/97. O tamanho das amostras deve ser documentado e previamente informado à Fiscalização.

#### **11.3.10. Critérios de Medição**

A medição dos serviços de execução de sub-base deve ser realizada em metros cúbicos, considerando o volume efetivamente executado.

### **11.4. BASE**

A base é a camada do pavimento destinada a resistir aos esforços verticais oriundos dos veículos, distribuindo-os adequadamente à camada subjacente, executada sobre a sub-base, subleito ou reforço do subleito devidamente regularizado e compactado.

#### **11.4.1. Estabilização granulométrica**

Processo de melhoria da capacidade resistente de materiais “in natura” ou mistura de materiais, mediante emprego de energia de compactação adequada, de forma a se obter um produto final com propriedades adequadas de estabilidade e durabilidade.

#### **11.4.2. Condições Gerais**

- Não deve ser permitida a execução dos serviços, objeto desta Norma, em dias de chuva;
- É responsabilidade da executante a proteção dos serviços e materiais contra a ação destrutiva das águas pluviais, do tráfego e de outros agentes que possam danificá-los;



**Ministério do Desenvolvimento Regional**  
Companhia de Desenvolvimento dos Vales do São Francisco e do Parnaíba  
Área de Desenvolvimento Regional e Infraestrutura

- Não deve ser permitida a execução dos serviços, objeto desta Norma, em dias de chuva;
- É responsabilidade da executante a proteção dos serviços e materiais contra a ação destrutiva das águas pluviais, do tráfego e de outros agentes que possam danificá-los.

#### 11.4.3. Material

- Os materiais constituintes são solos, mistura de solos, mistura de solos e materiais britados;
- Quando submetidos aos ensaios de caracterização DNER-ME 080/94, DNERME 082/94 e DNER-ME 122/94, e ao ensaio DNER-ME 054/97, os materiais devem apresentar as características indicadas a seguir:
  - Devem possuir composição granulométrica satisfazendo a uma das faixas da Tabela abaixo a seguir, de acordo com o Número N de tráfego calculado segundo a metodologia do USACE;

Tipos	Para N > 5 X 10 <sup>6</sup>				Para N < 5 X 10 <sup>6</sup>		Tolerâncias da faixa de projeto
	A	B	C	D	E	F	
Peneiras	% em peso passando						
2"	100	100	-	-	-	-	± 7
1"	-	75-90	100	100	100	100	± 7
3/8"	30-65	40-75	50-85	60-100	-	-	± 7
Nº 4	25-55	30-60	35-65	50-85	55-100	10-100	± 5
Nº 10	15-40	20-45	25-50	40-70	40-100	55-100	± 5
Nº 40	8-20	15-30	15-30	25-45	20-50	30-70	± 2
Nº 200	2-8	5-15	5-15	10-25	6-20	8-25	± 2

- A fração que passa na peneira nº 40 deve apresentar limite de liquidez inferior ou igual a 25%, e índice de plasticidade inferior ou igual a 6%; quando esses limites forem ultrapassados, o equivalente de areia deve ser maior que 30%;
- A porcentagem do material que passa na peneira nº 200 não deve ultrapassar 2/3 da porcentagem que passa na peneira nº 40.
- Índice Suporte Califórnia – ISC ≥ 60% para Número N ≤ 5 x 10<sup>6</sup>, ISC ≥ 80% para Número N > 5 x 10<sup>6</sup>, e Expansão ≤ 0,5%, determinados através dos ensaios:
  - Ensaio de Compactação - DNIT 164/2013-ME, na energia do Proctor modificado, indicada no projeto;
  - Ensaio de Índice de Suporte Califórnia - DNIT 172/2013-ME, com a energia do ensaio de compactação.
- O agregado retido na peneira nº 10 deve ser constituído de partículas duras e resistentes, isentas de fragmentos moles, alongados ou achatados, e isento de matéria vegetal ou outra substância prejudicial. Quando submetidos ao ensaio de abrasão Los Angeles (DNER-ME 035/98), não devem apresentar desgaste superior a 55%, admitindo-se valores maiores, no caso de, em utilização anterior, terem apresentado desempenho satisfatório.

#### 11.4.4. Equipamento

São indicados os seguintes tipos de equipamentos para a execução da base:



**Ministério do Desenvolvimento Regional**  
Companhia de Desenvolvimento dos Vales do São Francisco e do Parnaíba  
Área de Desenvolvimento Regional e Infraestrutura

- motoniveladora pesada, com escarificador;
- carro tanque distribuidor de água;
- rolos compactadores tipo pé-de-carneiro, lisovibratório e pneumático;
- grade de discos e/ou pulvimisturador;
- pá-carregadeira;
- arado de disco;
- central de mistura;
- rolo vibratório portátil ou sapo mecânico.

#### **11.4.5. Execução**

A execução da base compreende as operações de mistura e pulverização, umedecimento ou secagem dos materiais, em central de mistura ou na pista, seguidas de espalhamento, compactação e acabamento, realizadas na pista devidamente preparada, na largura desejada, nas quantidades que permitam, após a compactação, atingir a espessura projetada.

- Mistura prévia

Deve ser executada preferencialmente em centrais de mistura próprias para este fim. Caso as quantidades a serem executadas não justifiquem a instalação de central de mistura, a mesma pode ser feita com pá-carregadeira. No segundo caso, a medida-padrão pode ser a concha da pá carregadeira utilizada no carregamento do material. Conhecidos os números da medida-padrão de cada material que melhor reproduza a dosagem projetada, deve ser iniciado o processo de mistura em local próximo a uma das jazidas. Depositar alternadamente os materiais, em lugar apropriado e na proporção desejada. A mistura deve ser processada após revolver o monte formado com evoluções da concha da pá-carregadeira. Para evitar erros na contagem do número de medidas-padrão dos materiais, a etapa descrita anteriormente deve ser executada após a dosagem de um ciclo da mistura, por vez. Após a mistura prévia, o material deve ser transportado, por meio de caminhões basculantes e depositado sobre a pista, em montes adequadamente espaçados. A seguir, deve ser realizado o espalhamento pela ação da motoniveladora;

- Mistura na pista

A mistura na pista somente pode ser procedida quando na mesma for utilizado material da pista existente, ou quando as quantidades a serem executadas não justificarem a instalação de central de mistura. Inicialmente, deve ser distribuído na pista o material que entra na composição da mistura em maior quantidade. A seguir, deve ser espalhado o segundo material, em quantidade que assegure o atendimento à dosagem e à espessura pretendidas. O material espalhado deve receber adequada conformação, de forma que a camada apresente espessura constante.

- Espalhamento

O material distribuído deve ser homogeneizado mediante ação combinada de grade de discos e motoniveladora. No decorrer desta etapa, devem ser removidos materiais estranhos ou fragmentos de tamanho excessivo.

- Correção e homogeneização da umidade

A variação do teor de umidade admitida para o material para início da compactação é de menos 2 pontos percentuais até mais 1 ponto percentual da umidade ótima de compactação. Caso o teor de umidade apresente valor abaixo do limite mínimo especificado, deve ser umedecida a camada através de caminhão-tanque irrigador, seguido de homogeneização pela atuação de grade de discos e motoniveladora. Se o teor de umidade de campo exceder ao limite superior especificado, o material deve ser aerado mediante ação conjunta da grade de discos e da motoniveladora, para que o material atinja o intervalo da umidade especificada. Concluída a correção



**Ministério do Desenvolvimento Regional**  
Companhia de Desenvolvimento dos Vales do São Francisco e do Parnaíba  
Área de Desenvolvimento Regional e Infraestrutura

e homogeneização da umidade, o material deve ser conformado, para obtenção da espessura desejada após a compactação.

- Espessura da camada compactada

Não deve ser inferior a 10 cm, nem superior a 20 cm. Quando houver necessidade de se executar camadas de base com espessura final superior a 20 cm, estas devem ser subdivididas em camadas parciais. A espessura mínima de qualquer camada de base deve ser de 10 cm, após a compactação. Nesta fase devem ser tomados os cuidados necessários para evitar a adição de material na fase de acabamento.

- Compactação

Na fase inicial da obra devem ser executados segmentos experimentais, com formas diferentes de execução, na sequência operacional de utilização dos equipamentos, de modo a definir os procedimentos a serem obedecidos nos serviços de compactação. Deve ser estabelecido o número de passadas necessárias dos equipamentos de compactação para atingir o grau de compactação especificado. Deve ser realizada nova determinação, sempre que houver variação no material ou do equipamento empregado.

A compactação deve evoluir longitudinalmente, iniciando pelas bordas. Nos trechos em tangente, a compactação deve prosseguir das duas bordas para o centro, em percursos equidistantes da linha base, o eixo. Os percursos ou passadas do equipamento utilizado devem distar entre si de forma tal que, em cada percurso, seja coberta metade da faixa coberta no percurso anterior. Nos trechos em curva, havendo superelevação, a compactação deve progredir da borda mais baixa para a mais alta, com percursos análogos aos descritos para os trechos em tangente. Nas partes adjacentes ao início e ao fim da base em construção, a compactação deve ser executada transversalmente à linha base, o eixo. Nas partes inacessíveis aos rolos compactadores, assim como nas partes em que seu uso não for recomendável, tais como cabeceira de pontes e viadutos, a compactação deve ser executada com rolos vibratórios portáteis ou sapos mecânicos.

Durante a compactação, se necessário, pode ser promovido o umedecimento da superfície da camada, mediante emprego de carro-tanque distribuidor de água. Esta operação é exigida sempre que o teor de umidade estiver abaixo do limite inferior do intervalo de umidade admitido para a compactação.

- Acabamento

O acabamento deve ser executado pela ação conjunta de motoniveladora e de rolos de pneus e liso-vibratório. A motoniveladora deve atuar, quando necessário, exclusivamente em operação de corte, sendo vetada a correção de depressões por adição de material.

- Abertura ao tráfego

A base estabilizada granulometricamente não deve ser submetida à ação do tráfego, devendo ser imprimada imediatamente após a sua liberação pelos controles de execução, de forma que a base já liberada não fique exposta à ação de intempéries que possam prejudicar sua qualidade.

#### **11.4.6. Controle dos insumos**

Os materiais utilizados na execução da base devem ser rotineiramente examinados, mediante a execução dos seguintes procedimentos:

- Ensaios de caracterização e de equivalente de areia do material espalhado na pista pelos métodos DNER-ME 054/97, DNER-ME 080/94, DNER-ME 082/94, DNER-ME 122/94, em locais escolhidos aleatoriamente. Deve ser coletada uma amostra por camada para cada 200 m de pista, ou por jornada diária de trabalho. A frequência destes ensaios pode ser reduzida para uma amostra por segmento de 400 m de extensão, no caso do emprego de materiais homogêneos, a critério da Fiscalização;
- Ensaios de compactação pelo método DNIT 164/2013-ME, com energia indicada no projeto, com material coletado na pista em locais escolhidos aleatoriamente. Deve ser coletada uma amostra por camada para cada 200 m de pista, ou por jornada diária de trabalho. A frequência destes ensaios pode



**Ministério do Desenvolvimento Regional**  
Companhia de Desenvolvimento dos Vales do São Francisco e do Parnaíba  
Área de Desenvolvimento Regional e Infraestrutura

ser reduzida para uma amostra por segmento de 400 m de extensão, no caso do emprego de materiais homogêneos, a critério da Fiscalização;

- No caso da utilização de mistura de solo e material britado, a compactação de projeto deve ser com a energia modificada, de modo a se atingir o máximo da densificação, determinada em trechos experimentais, em condições reais de trabalho no campo;
- Ensaios de Índice de Suporte Califórnia - ISC e expansão pelo método DNIT 172/2013-ME, na energia de compactação indicada no projeto para o material coletado na pista, em locais escolhidos aleatoriamente. Deve ser coletada uma amostra por camada para cada 400 m de pista, ou por camada por jornada diária de trabalho. A frequência destes ensaios pode ser reduzida para uma amostra por segmento de 400 m de extensão, no caso do emprego de materiais homogêneos, a critério da Fiscalização;
- A frequência indicada para a execução de ensaios é a mínima aceitável. Para pistas de extensão limitada, com área de até 4.000 m<sup>2</sup>, devem ser coletadas pelo menos 5 amostras, para execução do controle dos insumos.

#### **11.4.7. Controle da execução**

O controle da execução da base estabilizada granulometricamente deve ser exercido mediante a coleta de amostras, ensaios e determinações feitas de maneira aleatória. Devem ser efetuadas as seguintes determinações e ensaios:

- Ensaio de teor de umidade do material, imediatamente antes da compactação, por camada, para cada 100 m de pista a ser compactada, em locais escolhidos aleatoriamente (métodos DNER-ME 052/94 ou DNER-ME 088/94). A tolerância admitida para o teor de umidade deve ser de 2 pontos percentuais em relação à umidade ótima;
- Ensaio de massa específica aparente seca "in situ" para cada 100 m de pista, por camada, determinada pelos métodos DNER-ME 092/94 ou DNER-ME 036/94, em locais escolhidos aleatoriamente. Para pistas de extensão limitada, com áreas de no máximo 4.000 m<sup>2</sup>, devem ser feitas pelo menos cinco determinações por camada, para o cálculo do grau de compactação (GC);
- Os cálculos do grau de compactação devem ser realizados utilizando-se os valores da massa específica aparente seca máxima obtida no laboratório e da massa específica aparente seca "in situ", obtida na pista. Não devem ser aceitos valores de grau de compactação inferiores a 100%.

#### **11.4.8. Verificação do produto**

Após a execução da base, deve-se proceder ao controle geométrico, mediante a relocação e nivelamento do eixo e bordas, permitindo-se as seguintes tolerâncias:

- ± 10 cm, quanto à largura da plataforma;
- até 20%, em excesso, para a flecha de abaulamento, não se tolerando falta;
- ± 10%, quanto à espessura da camada indicada no projeto.

#### **11.4.9. Plano de amostragem – Controle tecnológico**

O número e a frequência de determinações correspondentes aos diversos ensaios para o controle tecnológico da execução e do produto devem ser estabelecidos segundo um Plano de Amostragem aprovado pela Fiscalização, elaborado de acordo com os preceitos da Norma DNER-PRO 277/97. O tamanho das amostras deve ser documentado e previamente informado à Fiscalização.

#### **11.4.10. Critérios de Medição**



**Ministério do Desenvolvimento Regional**  
Companhia de Desenvolvimento dos Vales do São Francisco e do Parnaíba  
Área de Desenvolvimento Regional e Infraestrutura

A medição dos serviços de execução de base deve ser realizada em metros cúbicos, considerando o volume efetivamente executado.

### **11.5. Imprimação**

A imprimação consiste na aplicação de camada de material asfáltico sobre a superfície da base concluída, antes da execução de um revestimento asfáltico qualquer, objetivando conferir coesão superficial, impermeabilização e permitir condições de aderência entre esta e o revestimento a ser executado.

A execução do serviço de imprimação é realizada pela seguinte equipe mecânica:

- Caminhão tanque distribuidor de asfalto com capacidade de 6.000 l;
- Vassoura mecânica rebocável;
- Tanque de estocagem de asfalto;
- Trator agrícola.

O ligante mais comum para execução da imprimação é o asfalto diluído CM-30, com taxa de aplicação de 1,2 l/m<sup>2</sup>. Também pode ser utilizada a emulsão asfáltica do tipo EAI, com taxa de aplicação de 1,3 l/m<sup>2</sup>.

#### **11.5.1. Execução**

Antes da execução dos serviços, deve ser implantada uma adequada sinalização, visando à segurança do tráfego no segmento rodoviário, e efetuada sua manutenção permanente durante a execução dos serviços. Após a perfeita conformação geométrica da base, proceder à varredura da superfície, de modo a eliminar todo e qualquer material solto.

Antes da aplicação do ligante asfáltico, a pista pode ser levemente umedecida. Aplica-se, a seguir, o ligante asfáltico, na temperatura adequada, na quantidade recomendada e de maneira uniforme. A temperatura de aplicação do ligante asfáltico deve ser fixada para o tipo de ligante, em função da relação temperatura x viscosidade, escolhendo-se a temperatura que proporcione a melhor viscosidade para seu espalhamento. A faixa de viscosidade recomendada para espalhamento dos asfaltos diluídos é de 20 a 60 segundos Saybolt Furol (NBR 14.491:2007). No caso de utilização da EAI a viscosidade de espalhamento é de 20 a 100 segundos Saybolt Furol.

A tolerância admitida para a taxa de aplicação do ligante asfáltico definida pelo projeto e ajustada experimentalmente no campo é de  $\pm 0,2$  l/m<sup>2</sup>. Deve-se imprimir a largura total da pista em um mesmo turno de trabalho e deixá-la, sempre que possível, fechada ao tráfego. Quando isto não for possível, trabalha-se em uma faixa de tráfego e executa-se a imprimação da faixa de tráfego adjacente assim que a primeira for liberada ao tráfego.

O tempo de exposição da base imprimada ao tráfego, depois da efetiva cura, deve ser condicionado ao comportamento da mesma, não devendo ultrapassar 30 dias. A fim de evitar a superposição ou excesso nos pontos iniciais e finais das aplicações devem ser colocadas faixas de papel transversalmente na pista, de modo que o início e o término da aplicação do ligante asfáltico situem-se sobre essas faixas, as quais devem ser, a seguir, retiradas. Qualquer falha na aplicação do ligante asfáltico deve ser imediatamente corrigida.

#### **11.5.2. Controle do insumo**

Os materiais utilizados na execução da imprimação devem ser rotineiramente examinados em laboratório, obedecendo à metodologia indicada pelo DNIT e satisfazer às especificações em vigor, mediante a execução dos seguintes procedimentos:

- **Asfalto diluído:**

Para todo carregamento que chegar à obra:



**Ministério do Desenvolvimento Regional**  
Companhia de Desenvolvimento dos Vales do São Francisco e do Parnaíba  
Área de Desenvolvimento Regional e Infraestrutura

- 1 (um) ensaio de viscosidade cinemática a 60°C (NBR 14.756:2001);
- 1 (um) ensaio do ponto de fulgor e combustão (vaso aberto TAG) (NBR 5.765:2012).

Para cada 100 t:

- 1 (um) ensaio de viscosidade Saybolt Furol (NBR 14.491:2007), no mínimo em 3 (três) temperaturas, para o estabelecimento da relação viscosidade x temperatura;
- 1 (um) ensaio de destilação para os asfaltos diluídos (NBR 14.856:2002), para verificação da quantidade de resíduo.

- **Emulsão asfáltica do tipo EAI:**

Para todo carregamento que chegar à obra:

- 1 (um) ensaio de viscosidade Saybolt Furol (NBR 14.491:2007) a 25°C;
- 1 (um) ensaio de resíduo por evaporação (NBR 14.376:2007);
- 1 (um) ensaio de peneiração (NBR 14.393:2012);
- 1 (uma) determinação da carga da partícula (DNIT 156/2011-ME).

Para cada 100 t:

- 1 (um) ensaio de sedimentação para emulsões (NBR 6.570:2010);
- 1 (um) ensaio de viscosidade Saybolt Furol (NBR 14.491:2007), no mínimo em 3 (três) temperaturas, para o estabelecimento da relação viscosidade x temperatura.

### 11.5.3. Controle de Execução

- **Temperatura**

A temperatura do ligante asfáltico deve ser medida no caminhão distribuidor imediatamente antes de qualquer aplicação, a fim de verificar se satisfaz ao intervalo de temperatura definido pela relação viscosidade x temperatura.

- **Taxa de Aplicação (T)**

O controle da quantidade do ligante asfáltico aplicado deve ser efetuado aleatoriamente, mediante a colocação de bandejas, de massa (P1) e área (A) conhecidas, na pista onde está sendo feita a aplicação. O ligante asfáltico é coletado na bandeja na passagem do carro distribuidor. Com a pesagem da bandeja depois da cura total (até massa constante) do ligante asfáltico coletado (P2) se obtém a taxa de aplicação do resíduo (TR) da seguinte forma:

$$TR = (P2-P1)/A$$

A partir da taxa de aplicação do resíduo (TR) se obtém a Taxa de Aplicação (T) do material asfáltico, em função da porcentagem de resíduo verificada no ensaio de laboratório, quando do recebimento do correspondente carregamento do ligante asfáltico. Para trechos de imprimação de extensão limitada ou com necessidade de liberação imediata, com área de no máximo 4.000 m<sup>2</sup>, devem ser feitas 5 determinações de T, no mínimo, para controle. Nos demais casos, para segmentos com área superior a 4.000 m<sup>2</sup> e inferior a 20.000 m<sup>2</sup>, o controle da execução da imprimação deve ser exercido mediante a coleta de amostras para determinação da taxa de aplicação, feita de maneira aleatória.

### 11.5.4. Verificação do Produto

Devem ser verificadas visualmente a homogeneidade da aplicação, a penetração do ligante na camada da base e sua efetiva cura. O número e a frequência de determinações da taxa de aplicação (T) do ligante devem ser



**Ministério do Desenvolvimento Regional**  
Companhia de Desenvolvimento dos Vales do São Francisco e do Parnaíba  
Área de Desenvolvimento Regional e Infraestrutura

estabelecidos segundo um Plano de Amostragem previamente aprovado pela Fiscalização. O tamanho das amostras deve ser documentado e informado previamente à Fiscalização.

#### **11.5.5. Critérios de Medição**

Os serviços de imprimação devem ser medidos em metros quadrados, considerando a área executada, incluídas todas as operações necessárias à execução, abrangendo armazenamento, perdas e transporte local do ligante betuminoso dos tanques de estocagem à pista.

#### **11.6. Pintura de ligação**

A pintura de ligação consiste na aplicação de ligante asfáltico sobre a superfície de base ou revestimento asfáltico anterior à execução de uma camada asfáltica qualquer, objetivando promover condições de aderência entre as mesmas. O SICRO apresenta duas composições de custos para os serviços de pintura de ligação, a saber: uma utilizando ligante asfáltico convencional (emulsão RR-1C) e outra empregando emulsão modificada por polímero (RR-2C com polímero).

A equipe mecânica responsável pela execução da pintura de ligação é semelhante à que executa imprimação:

- Caminhão tanque distribuidor de asfalto com capacidade de 6.000 l;
- Vassoura mecânica rebocável;
- Tanque de estocagem de asfalto;
- Trator agrícola.

Para fins de cálculo de produção dos equipamentos, considera-se a taxa de aplicação de 0,9 l/m<sup>2</sup> de emulsão diluída em água, na proporção de 1:1. De forma similar ao serviço de imprimação, adotou-se um fator de eficiência de 0,6 para o distribuidor de asfalto, em virtude de as áreas liberadas para a aplicação mostrarem-se normalmente menores que a área teórica da capacidade de seu tanque.

#### **11.6.1. Condições Gerais**

- O ligante asfáltico não deve ser distribuído quando a temperatura ambiente for inferior a 10°C, ou em dias de chuva, ou quando a superfície a ser pintada apresentar qualquer sinal de excesso de umidade;
- Todo carregamento de ligante asfáltico que chegar à obra deve apresentar, por parte do fabricante/distribuidor, certificado de resultados de análise dos ensaios de caracterização exigidos nesta Norma, correspondente à data de fabricação ou ao dia de carregamento para transporte com destino ao canteiro de serviço, se o período entre os dois eventos ultrapassar de 10 dias. Deve trazer também indicação clara de sua procedência, do tipo, quantidade do seu conteúdo e distância de transporte entre o fornecedor e o canteiro de obra;
- É responsabilidade da executante a proteção dos serviços e materiais contra a ação destrutiva das águas pluviais, do tráfego e de outros agentes que possam danificá-los.
- A taxa recomendada de ligante asfáltico residual é de 0,3 l/m<sup>2</sup> a 0,4 l/m<sup>2</sup>. Antes da aplicação, a emulsão deve ser diluída na proporção de 1:1 com água a fim de garantir uniformidade na distribuição desta taxa residual. A taxa de aplicação de emulsão diluída é da ordem de 0,8 l/m<sup>2</sup> a 1,0 l/m<sup>2</sup>.
- A água deve ser isenta de teores nocivos de sais ácidos, álcalis, ou matéria orgânica e outras substâncias nocivas.

#### **11.6.2. Execução**

Antes da execução dos serviços deve ser implantada a adequada sinalização, visando à segurança do tráfego no segmento rodoviário, e efetuada sua manutenção permanente durante a execução dos serviços. A superfície a ser pintada deve ser varrida, a fim de ser eliminado o pó e todo e qualquer material solto. Aplica-se, a seguir, o ligante asfáltico na temperatura compatível, na quantidade recomendada e de maneira uniforme. A temperatura da aplicação do ligante asfáltico deve ser fixada em função da relação temperatura x viscosidade, escolhendo-se a temperatura que proporcione a melhor viscosidade para espalhamento. A viscosidade recomendada para o



## Ministério do Desenvolvimento Regional

Companhia de Desenvolvimento dos Vales do São Francisco e do Parnaíba  
Área de Desenvolvimento Regional e Infraestrutura

espalhamento da emulsão deve estar entre 20 e 100 segundos “Saybolt-Furol” (DNER-ME 004/94). Após aplicação do ligante deve-se aguardar o escoamento da água e a evaporação em decorrência da ruptura. A tolerância admitida para a taxa de aplicação “T” da emulsão diluída é de  $\pm 0,2$  l/m<sup>2</sup>. Deve ser executada a pintura de ligação na pista inteira em um mesmo turno de trabalho e deve ser deixada, sempre que possível, fechada ao tráfego. Quando isto não for possível, trabalhar em meia pista, executando a pintura de ligação da adjacente, assim que a primeira for permitida ao tráfego. A fim de evitar a superposição ou excesso, nos pontos inicial e final das aplicações, devem ser colocadas faixas de papel transversalmente na pista, de modo que o início e o término da aplicação do ligante asfáltico estejam sobre essas faixas, as quais devem ser, a seguir, retiradas. Qualquer falha na aplicação do ligante asfáltico deve ser imediatamente corrigida.

### 11.6.3. Controle do insumo

O ligante asfáltico deve ser examinado em laboratório, obedecendo à metodologia indicada pelo DNIT e satisfazer às especificações em vigor. Para todo carregamento que chegar à obra devem ser executados os seguintes ensaios na emulsão asfáltica:

- ensaio de viscosidade “Saybolt-Furol”(DNER-ME 004/94) a 50°C;
- ensaio de resíduo por evaporação (ABNT NBR 14376/2007);
- ensaio de peneiramento (DNER-ME 005/95);
- determinação da carga da partícula (DNIT 156/2011-ME).

Para cada 100 t devem ser executados os seguintes ensaios:

- ensaio de sedimentação para emulsões (DNER- ME 006/00);
- ensaio de Viscosidade “Saybolt-Furol” (DNER-ME 004/94) a várias temperaturas, para o estabelecimento da relação viscosidade x temperatura.

### 11.6.4. Controle de Execução

- **Temperatura**

A temperatura do ligante asfáltico deve ser medida no caminhão distribuidor imediatamente antes da aplicação, a fim de verificar se satisfaz ao intervalo de temperatura definido pela relação viscosidade x temperatura.

- **Taxa de aplicação**

O controle da quantidade do ligante asfáltico aplicado deve ser efetuado aleatoriamente, mediante a colocação de bandejas, de massa (P1) e área (A) conhecidas, na pista onde está sendo feita a aplicação. O ligante asfáltico é coletado na bandeja na passagem do carro distribuidor. Com a pesagem da bandeja depois da cura total (até massa constante) do ligante asfáltico coletado (P2) se obtém a taxa de aplicação do resíduo (TR) da seguinte forma:

$$TR = (P2-P1)/A$$

A partir da taxa de aplicação do resíduo (TR) se obtém a Taxa de Aplicação (T) do material asfáltico, em função da porcentagem de resíduo verificada no ensaio de laboratório, quando do recebimento do correspondente carregamento do ligante asfáltico. Para trechos de pintura de ligação de extensão limitada ou com necessidade de liberação imediata, com área de no máximo 4.000 m<sup>2</sup>, devem ser feitas 5 determinações de T, no mínimo, para controle. Nos demais casos, para segmentos com área superior a 4.000 m<sup>2</sup> e inferior a 20.000 m<sup>2</sup>, o controle da execução da imprimação deve ser exercido mediante a coleta de amostras para determinação da taxa de aplicação, feita de maneira aleatória.

### 11.6.5. Critérios de Medição



**Ministério do Desenvolvimento Regional**  
Companhia de Desenvolvimento dos Vales do São Francisco e do Parnaíba  
Área de Desenvolvimento Regional e Infraestrutura

Os serviços de pintura de ligação devem ser medidos em metros quadrados, considerando a área executada, incluídas todas as operações necessárias à execução, abrangendo armazenamento, perdas e transporte local do ligante betuminoso dos tanques de estocagem à pista.

### 11.7. Concreto asfáltico

O concreto asfáltico consiste em uma mistura executada a quente, em usina apropriada, com características específicas, composta de agregado graduado, material de enchimento (filler) e cimento asfáltico, espalhada e compactada a quente.

#### 11.7.1. Concreto asfáltico com ligante convencional

A Especificação de Serviço DNIT nº 031/2006 define três faixas granulométricas para execução dos serviços de concreto asfáltico com ligante convencional. A Tabela abaixo apresenta os consumos dos materiais adotados nas composições de concreto asfáltico em função da massa de serviço executado.

Material	Faixa A	Faixa B	Faixa C
Brita 0 (m3)	0,15873	0,16981	0,12579
Areia média (m3)	0,20952	0,24528	0,32704
Brita 1 (m3)	0,15873	0,06289	-
Pedrisco (m3)	0,08254	0,1195	0,13836
CAP 50/70 (t)	0,04762	0,0566	0,0566
Cal hidratada (kg)	38,09524	47,16981	56,60377

A equipe mecânica que executa o serviço de concreto asfáltico com ligante convencional é composta pelos seguintes equipamentos:

- Rolo compactador de pneus autopropelido de 27 t;
- Vibroacabadora de asfalto sobre esteiras;
- Rolo compactador liso autopropelido vibratório de 11 t.

Os serviços de concreto asfáltico devem ser medidos em toneladas, em função da mistura efetivamente aplicada na pista, e incluem os custos referentes à mão de obra, equipamentos, materiais, usinagem, espalhamento e compactação.

#### 11.7.2. Usinagem de concreto asfáltico

A equipe mecânica que participa da usinagem de concreto asfáltico é constituída pelos seguintes equipamentos:

- Carregadeira de pneus de 1,53 m³;
- Tanque de estocagem de asfalto de 30.000 l;
- Aquecedor de fluido térmico (12 kW);
- Usina de asfalto a quente gravimétrica de 100/140 t/h;
- Grupo gerador de 456 kVA.

O consumo de ligante foi estimado em função dos teores, em peso em relação ao peso total de agregados, dos ligantes convencionale modificado por polímero, conforme apresentado na Tabela abaixo.



**Ministério do Desenvolvimento Regional**  
Companhia de Desenvolvimento dos Vales do São Francisco e do Parnaíba  
Área de Desenvolvimento Regional e Infraestrutura

Faixa Granulométrica	Tipo de Ligante	Teor de Ligante
A	Ligante Comum	5%
B		5%
C		5,5%
A	Ligante modificado por polímero	5%
B		5%
C		5,5%

A faixa usada deve ser aquela, cujo diâmetro máximo é inferior a 2/3 da espessura da camada de acordo com Norma DNIT 031/2006-ES

### 11.7.3. Critérios de Medição

Os serviços de execução de revestimento em CBUQ devem ser medidos em toneladas, incluídas todas as operações necessárias à execução, abrangendo armazenamento, perdas e transporte local do ligante betuminoso dos tanques de estocagem à pista.

## 12. ENTREGA DA OBRA

A obra será entregue em perfeito estado de limpeza e conservação com regularização do subleito, implantação de sub-base e base estabilizadas, pintura de ligação, imprimação, revestimento em CBUQ, meio-fio e pintura de faixas em perfeitas condições de funcionamento e devidamente testada. Uma vistoria final da obra deverá ser feita pela CONTRATADA, antes da comunicação oficial do término da mesma, acompanhada pela FISCALIZAÇÃO. Será, então, firmado o Termo de Entrega Provisória, em que deverão constar todas as pendências e/ou problemas verificados na vistoria.

## 13. PRESCRIÇÕES DIVERSAS

- Todas as imperfeições decorrentes da obra como: implantações de sub-base e base estabilizadas, emulsão asfáltica RR-2C para pintura de ligação, Emulsão CM-30 para imprimação, Mistura asfáltica para o revestimento, concreto para meio-fio e pintura de faixas, deverão ser corrigidas pela CONTRATADA, sem qualquer acréscimo a ser pago pela CONTRATANTE.
- Os serviços contratados serão executados rigorosamente de acordo com estas especificações, Normas da ABNT, projetos e demais elementos nele referidos.
- Todos os materiais serão fornecidos pela Empreiteira.
- É obrigatória a comprovação da regularidade ambiental e mineral em caso de exploração dos materiais, conforme legislação vigente.
- Toda a mão de obra será fornecida pela Empreiteira.
- Serão impugnados pela Fiscalização todos os trabalhos que não satisfazem às condições contratuais.
- Ficará a Empreiteira obrigada a demolir e a refazer os trabalhos impugnados logo após a oficialização pela Contratante, ficando por sua conta exclusiva as despesas decorrentes dessas providências.
- Os materiais a serem empregados deverão ser novos, adequados aos tipos de serviços a serem executados e atenderem às Especificações.
- Em nenhuma hipótese será admitido o uso de resquícos de materiais de outras obras.
- A Empreiteira manterá na obra engenheiros, mestres, operários e funcionários administrativos em número e especialização compatíveis com a natureza dos serviços, bem como materiais em quantidades suficientes para execução dos trabalhos.
- A Empreiteira será responsável pelos danos causados a Contratante e a terceiros, decorrentes de sua negligência, imperícia e omissão.
- Caberá à Empreiteira toda a responsabilidade por quaisquer danos decorrentes de negligência durante a execução dos serviços, até a entrega definitiva dos mesmos.
- Serão de responsabilidade da Contratada a vigilância e proteção de todos os materiais e equipamentos no local dos serviços, inclusive do canteiro e demais instalações.



**Ministério do Desenvolvimento Regional**  
Companhia de Desenvolvimento dos Vales do São Francisco e do Parnaíba  
Área de Desenvolvimento Regional e Infraestrutura

- A utilização de equipamentos, aparelhos e ferramentas deverão ser apropriados a cada serviço. Cabe à Empreiteira elaborar, de acordo com as necessidades da obra ou a pedido da Fiscalização, desenhos de detalhes de execução, os quais serão previamente examinados e autenticados, se for o caso, pela Contratante.



**Ministério do Desenvolvimento Regional**  
Companhia de Desenvolvimento dos Vales do São Francisco e do Parnaíba  
Área de Desenvolvimento Regional e Infraestrutura

## **EXECUÇÃO DOS SERVIÇOS DE IMPLANTAÇÃO E RECUPERAÇÃO DE PAVIMENTAÇÃO COM APLICAÇÃO TRATAMENTO SUPERFICIAL DUPLO (TSD)**

### **ESPECIFICAÇÕES TÉCNICAS**

#### **1. OBJETIVO**

A presente especificação tem por finalidade estabelecer critérios, normas e procedimentos a serem seguidos no processo de implantação de pavimentação com aplicação de Tratamento Superficial Duplo (TSD). Em conjunto com a planilha orçamentária, o edital, contrato e demais documentos, servirão como referência e orientação quanto aos diversos aspectos construtivos da obra.

Serão abordados, detalhes relacionados com a metodologia e os materiais a serem aplicados nas diferentes etapas ou itens de serviço a serem feitos. Os conceitos ou procedimentos aqui expostos prevalecerão na hipótese de choque ou desencontro de informações apontadas em projeto. Eventuais omissões serão dirimidas pela fiscalização da Codevasf.

O objetivo é a implantação de pavimentação com aplicação de Tratamento Superficial Duplo (TSD), em vias diversas inseridas na área de atuação da Codevasf, para alcance dos benefícios apresentados no Item 2 – Justificativa.

#### **2. JUSTIFICATIVA**

Os serviços a serem realizados são de interesse público, visto que as políticas públicas voltadas para a solução de carências de infraestrutura permitirão a promoção do desenvolvimento regional, em que serão melhoradas a acessibilidade e a qualidade de vida das pessoas, o comércio, os serviços e o turismo. Os mais importantes benefícios são:

- redução do custo de operação dos veículos;
- redução dos custos futuros de conservação;
- economia do tempo de viagem de passageiros e das cargas;
- redução de acidentes;
- estímulo ao desenvolvimento econômico;
- acréscimo de conforto e utilidade.

A pavimentação de vias também é um fator chave na melhoria das condições sanitárias e de habitabilidade locais, proporcionando o atendimento ao direito humano fundamental de acesso à saúde, em qualidade e quantidade, numa perspectiva de melhoria da qualidade de vida em ambiente salubre, dando fim ao convívio diário com a poeira e minimizando os efeitos de alagamentos e doenças associadas.

#### **3. METAS**

Execução de pavimentação asfáltica em TSD nas vias da área de atuação da Codevasf, considerando a meta máxima estabelecida no Termo de Referência.

#### **4. CUSTOS**

O valor máximo global orçado pela Codevasf para a realização dos serviços está definido no Termo de Referência. Nos custos considerados já estão inclusos BDIs, encargos sociais, taxas, impostos e emolumentos.

#### **5. OBRIGAÇÕES DA CONTRATADA**

##### **5.1. Documentações para início da Obra**



**Ministério do Desenvolvimento Regional**  
Companhia de Desenvolvimento dos Vales do São Francisco e do Parnaíba  
Área de Desenvolvimento Regional e Infraestrutura

São de responsabilidade da contratada quaisquer despesas referentes à regularização para o início da obra tais como:

- Cadastro junto à Prefeitura Municipal local (ISS);
- Alvará de construção de Obra;
- ART (Anotação de Responsabilidade Técnica) de execução dos serviços contratados, com a respectiva taxa recolhida;

### **5.2. Quanto aos materiais**

Realizar a devida programação de compra de materiais, de forma a concluir a obra no prazo fixado;

Observar rigorosamente os prazos de validade dos materiais, pois será recusado pela Fiscalização qualquer tipo de material que se encontre com o prazo de validade vencido;

Todo e qualquer material de construção que entrar no canteiro de obras deverá ser previamente aprovado pela Fiscalização. Aquele que for impugnado deverá ser retirado do canteiro, no prazo definido pela Fiscalização;

Submeter à Fiscalização, sem ônus, amostras dos materiais e acabamentos a serem utilizados na obra.

### **5.3. Quanto a Mão de obra**

Contratar mão de obra idônea, de modo a reunir permanentemente em serviço uma equipe homogênea e suficiente de operários, mestres e encarregados, que assegure progresso satisfatório às obras;

A Contratada assumirá inteira responsabilidade pela execução dos serviços subempreitados, em conformidade com a legislação vigente de Segurança e Saúde do Trabalho, em particular as Normas Regulamentadoras do Ministério do Trabalho, instituídas pela Portaria nº 3.214/78 e suas alterações posteriores;

Serão de uso obrigatório os equipamentos de proteção individual estabelecidos na NR-18 e demais Normas de Segurança do Trabalho.

Os equipamentos mínimos obrigatórios serão:

- Equipamentos para Proteção da cabeça;
- Equipamentos para Proteção Auditiva;
- Equipamentos para Proteção dos membros superiores e inferiores.

### **5.4. Diário de Obra**

Deverá ser mantido na obra ou no canteiro um Diário de Obra, desde a data de início dos serviços, para que sejam registrados pela CONTRATADA e, a cada vistoria, pela Fiscalização, fatos, observações e comunicações relevantes ao andamento da mesma.

### **5.5. Limpeza da obra**

O local da obra, assim como seus entornos e passeio, deverá ser mantido limpo e desobstruído de entulhos, durante e após a realização dos trabalhos. E será de inteira responsabilidade da Contratada.

## **6. DESCRIÇÃO DO PROJETO**



**Ministério do Desenvolvimento Regional**  
Companhia de Desenvolvimento dos Vales do São Francisco e do Parnaíba  
Área de Desenvolvimento Regional e Infraestrutura

O projeto consiste na execução de pavimentação com a utilização de Tratamento Superficial Suplo (TSD). Para a êxito deste projeto, o registro de preços prevê os serviços de pavimentação com regularização do subleito, implantação de sub-base e base estabilizadas granulometricamente e revestimento em TSD.

Os serviços desta ação serão exclusivamente referentes à execução da pavimentação, não compondo a implantação obras de arte, a retirada de interferências como postes ou placas ou a necessidade de dispositivos não previstos no escopo dos serviços, entre outros. Logo, para execução dos serviços, as estradas deverão atender essas características básicas necessárias.

O escopo do projeto também prevê os estudos geotécnico e de tráfego, além dos serviços topográficos e dos projetos geométrico, de terraplenagem, sinalização e de pavimentação. Caberá a Fiscalização verificar, antes da realização dos serviços e antes da emissão das ordens de serviços, se as ruas pleiteadas a serem trabalhadas possuem os requisitos mínimos para serem atendidas pelo escopo de serviços propostos, devendo recusar todas as localidades e ruas que não ofereçam condições de execução.

A Fiscalização deverá solicitar ao Contratado os ensaios que julgar necessários e pertinentes a via, de possíveis jazidas e dos serviços executados, conforme normas técnicas. Os serviços serão executados conforme o projeto, de acordo com as Normas Brasileiras da ABNT e Manuais do DNIT.

## **7. PROJETO EXECUTIVO**

Contém todos os elementos que forem pertinentes a execução da obra de forma detalhada, como peças gráficas e relatórios técnicos, seguindo todas as normas cabíveis da Associação Brasileira de Normas Técnicas –ABNT.

O relatório técnico deverá possuir revisão e/ou complementação da documentação apresentada na adesão ao procedimentos simplificado, tais como: memorial descritivo, memorial de cálculo, memorial dos quantitativos e planilhas orçamentárias, fundamentada no detalhamento da execução.

### **7.1. SERVIÇOS TOPOGRÁFICOS**

Este serviço consiste na marcação topográfica locando todos os elementos necessários à execução, constantes no projeto. **Deverá prever a utilização de equipamentos topográficos ou outros equipamentos adequados para uma perfeita marcação dos projetos e greides**, bem como para a locação e execução dos serviços de acordo com as locações e os níveis estabelecidos nos projetos.

O projetista deverá apresentar os seguintes levantamentos:

- Monografias das estações de referência pertencentes ao SGB e demais marcos de apoio implantados para o projeto;
- Especificações dos equipamentos topográficos utilizados com seus respectivos certificados de calibração;
- Representação gráfica em escala adequada no formato CAD (DWG) contendo plantas dos levantamentos planialtimétricos cadastrais, tais como locais de travessias, interseções, faixas de domínio etc.;
- Representação gráfica em formato CAD (DWG) do perfil da linha de locação;
- Representação gráfica em formato CAD (DWG) dos levantamentos das ocorrências e deposição de materiais e cursos d'água;
- Locação de pontos do eixo e bordo da rodovia existente que permita sua perfeita identificação.

Os levantamentos topográficos devem atender às definições das instruções IS-204 e IS-205 (IPR-726/2006), que instruem os processos de levantamentos topográficos, estabelecendo a metodologia dos levantamentos convencionais de precisão. Além dos normativos citados, a projetista deve considerar com atenção os pontos, a seguir, que destacam especificações para projeto executivo.



**Ministério do Desenvolvimento Regional**  
Companhia de Desenvolvimento dos Vales do São Francisco e do Parnaíba  
Área de Desenvolvimento Regional e Infraestrutura

**7.1.1. Levantamento de eixo viário principal**

- As poligonais terão extensão máxima de 10 km;
- As medidas angulares deverão ser executadas pelo método das direções reiteradas a 60°, com teodolito ou estação total e, se utilizado, medidor eletrônico de distância (MED), em uma série com 3 (três) posições diretas (PD) e 3 (três) posições inversas (PI);
- Os cálculos dos fechamentos lineares das poligonais deverão ser obtidos com os comprimentos dos lados reduzidos à projeção cartográfica, sendo as locações efetuadas com os comprimentos dos lados sem as deformações do plano da carta;
- Para o levantamento altimétrico, deverá ser utilizado o nivelamento e contranivelamento geométrico;
- Os barotes, os piquetes e as inflexões acentuadas do terreno serão nivelados e contranivelados geometricamente, com nível de precisão, conforme definido pelas Instruções de Serviço 204 e 205;
- As visadas devem ser limitadas a 100 m. Admite-se a discrepância entre a cota de nivelamento e a de contranivelamento de 5 mm;
- A Rede de Referências de Nível (RRNN) deverá ser complementada com uma série de novas RN em pontos notáveis, tais como interseções e acessos, bacias de contribuição, Obras de Arte Especiais projetadas, correntes e existentes, locais previstos para melhoramentos da via e áreas dos projetos ambientais;
- A tolerância de fechamento deve obedecer às orientações de precisões/acurácias apontadas nas IS-204 e 205;
- O valor do erro de fechamento deverá ser distribuído ao longo da poligonal para o levantamento planimétrico e ao longo da seção de nivelamento (altimetria).

**7.1.2. Levantamento de locais de ocorrência dos materiais:**

Os locais de ocorrência de materiais (jazidas, empréstimos, pedreiras e areais) devem ser levantados e locados por meio da utilização de equipamentos com capacidade de rastreamento das rotas e dos caminhos dos acessos percorridos;

**7.1.3. Referencial Técnico do Estudo Topográfico a ser considerado na elaboração do estudo.**

- IS-204 – Estudos Topográficos para Projeto Básico de Engenharia.
- IS-205 – Estudos Topográficos para Projeto Executivo de Engenharia.
- IS-226 – Levantamento Aerofotogramétrico para Projetos Básicos de Rodovias.
- IS-214 – Projeto de Obras de Arte Especiais.
- IS-10/2018 - Diretrizes para o levantamento de bases ou estações de referência materializadas em campo.
- ISF-203 – Estudos Topográficos para Projetos Básicos de Ferrovias DNIT, 2015;
- ISF-204 – Estudos Topográficos para Projetos Executivos de Ferrovias DNIT, 2015;
- NBR 13133 – Execução de Levantamento Topográfico ABNT, 1994;
- Manual de Obras de Arte Especiais DNER-698/1996.

**7.2. ESTUDO GEOTÉCNICO**

O projetista deverá apresentar os seguintes levantamentos:

- Perfil geotécnico do subleito com sondagens espaçadas, conforme orientação da IS-206;
- Boletins de sondagem ensaios geotécnicos do subleito;
- Texto contendo as características dos estudos realizados;
- Representação do perfil das características geotécnicas dos materiais a serem escavados;
- Boletins de sondagem ensaios geotécnicos para materiais de empréstimos de terraplenagem;



**Ministério do Desenvolvimento Regional**  
Companhia de Desenvolvimento dos Vales do São Francisco e do Parnaíba  
Área de Desenvolvimento Regional e Infraestrutura

- Croquis com indicação das características e da localização das ocorrências de materiais (jazidas, pedreiras e areais);
- Resultados dos ensaios de dosagens de misturas de materiais de base e sub-base;
- Resultados de eventuais dosagens de misturas asfálticas;
- Folha-resumo de todos os ensaios efetuados;
- Texto contendo a concepção dos estudos realizados.

#### **7.2.1. Especificações Técnicas**

Devem ser atendidas as especificações técnicas conforme descritas a seguir. Essas especificações dizem respeito tanto ao desenvolvimento dos trabalhos como à forma de apresentação do estudo.

#### **7.2.2. Sondagens (geral)**

Todas as sondagens executadas para subsidiar os estudos discriminados nos itens que seguem devem ser executadas conforme as recomendações da Norma ABNT NBR 6484/2020 e a Instrução de Serviço IS-206, com os planos de sondagens aprovados pela Fiscalização de campo. No entanto, as sondagens realizadas não eliminam possíveis complementações que se fizerem necessárias para o desenvolvimento do projeto.

#### **7.2.3. Estudo Geotécnico do Subleito**

Devem ser apresentados os boletins de sondagem que contemplem furos executados no eixo e nas bordas da plataforma para identificação das diversas camadas de solos e para coleta de amostras em cada uma dessas camadas. Os espaçamentos das sondagens deverão seguir as determinações da IS-206 (IPR-726/2006) e do item A.5.1 do IPR-739/2010.

Para o solo do subleito, os seguintes ensaios e normativos devem ser considerados:

- Ensaios de granulometria por peneiramento com lavagem do material na peneira de 2 mm e de 0,075 mm (DNER-ME 041/1994, DNER-ME 051/1994, DNER-ME 080/1994);
- Limite de Liquidez (DNER-ME 122/1994) e Limite de Plasticidade (DNER-ME 082/1994);
- Teor de umidade natural (DNER-ME 213/1994);
- Massa específica aparente *in situ* (DNER-ME 093/1994);
- Compactação (DNIT 164/2013-ME e DNIT 162/2013-ME);
- Devem ser apresentadas as curvas de compactação (determinadas com, pelo menos, cinco pontos) na energia Proctor Normal (Corpo de Aterro) e na energia intermediária (Camada Final de Terraplenagem) (DNIT 108/2009-ES);
- Índice de Suporte Califórnia (ISC) e Expansão (DNIT 172/2013-ME).

O quadro-resumo com a apresentação dos ensaios realizados e resultados obtidos deve ser feito conforme o Quadro A.21 do IPR-739/2010, pág. 398.

O perfil com os solos obtidos nos ensaios deve estar representado no perfil longitudinal, indicando profundidade das camadas, tipo de solo, classificação TRB, ISC, expansão, nível d'água e cota impenetrável (se for o caso).

A classificação de materiais de 2ª (segunda) e 3ª (terceira) categoria deverá ser apresentada.

#### **7.2.4. Estudo de Materiais de Empréstimos para Aterro**

Nas plantas de localização e nos croquis de empréstimos, devem constar:

- Coordenadas geográficas;
- Distância em relação ao eixo;



**Ministério do Desenvolvimento Regional**  
Companhia de Desenvolvimento dos Vales do São Francisco e do Parnaíba  
Área de Desenvolvimento Regional e Infraestrutura

- Distância entre furos de sondagem;
- Espessura média do expurgo;
- Volume e área útil;
- Informações dos proprietários das áreas (nome, contato, endereço);
- Vegetação/benfeitorias;
- Limitações de profundidades e áreas utilizáveis;
- Informações referentes às condições de acesso à ocorrência (existência de caminhos de serviço ou necessidade de abertura);
- Informações sobre se a ocorrência já foi explorada, visando informar se há necessidade de consideração de serviços de limpeza e de expurgo para a exploração da área.

Para os estudos de empréstimos laterais, deve ser considerado o item A.5.2 do IPR-739/2010, a IS-206, além dos seguintes itens:

- Furos de sondagem no mínimo a cada 100 m. Nos casos em que o material se mostrar muito heterogêneo, o espaçamento dos furos deverá ser reduzido até o mínimo de 50 m, e deverão ser apresentados os boletins de sondagens como resultados obtidos;
- Apresentação dos tipos de materiais com as seguintes características: granulometria do solo, classificação TRB (Transportation Research Board), índices físicos (Limite de Liquidez, Limite de Plasticidade), massa específica aparente *in situ*, ensaio de compactação na energia do Proctor Normal e energia Proctor Intermediário e o Índice de Suporte Califórnia e de expansão.
- Deve ser apresentado quadro-resumo com todos os resultados dos ensaios, seguindo-se o mesmo padrão do estudo do subleito.

#### **7.2.5. Estudo de Ocorrências de Materiais para Pavimentação**

Os ensaios para ocorrências de materiais para pavimentação devem ser realizados conforme as seguintes orientações:

- Devem ser apresentados todos os ensaios requeridos no item 3.1.2 da Instrução de Serviço IS-206 (IPR-726/2006);
- Devem ser apresentados os ensaios de mistura de materiais (*in natura* e após a mistura), como indicado no item A.5.3 do IPR-739/2010, bem como deve ser apresentada a análise sobre esses ensaios. Destaca-se que devem ser apresentados todos os resultados dos ensaios realizados, incluindo os resultados da dosagem selecionada e das dosagens que não atenderam aos normativos vigentes;
- Devem ser apresentadas as conclusões e recomendações para aproveitamento dos materiais, em conformidade com os estudos efetuados e as recomendações dos Estudos Geológicos.

Nos desenhos que apresentamos plantas de localização e a situação do local de ocorrência, devem constar:

- Indicação dos limites das profundidades e as áreas utilizáveis em cada uma das ocorrências, tendo-se em vista a finalidade prevista para utilização;
- Ocorrências de materiais com qualidade técnica e volume suficiente para atender às necessidades da obra. Ressalte-se que essas ocorrências devem estar o mais próximas possível do local da obra. Caso as DMTs sejam elevadas ou as ocorrências sejam comerciais, deve ser apresentada justificativa técnica e econômica para seu uso, bem como atestação pela Superintendência Regional ou Fiscalização de campo do Contrato;
- Informações referentes às condições de acesso à ocorrência (existência de caminhos de serviço ou necessidade de abertura);
- Informações sobre se a ocorrência já foi explorada, visando a informar se há necessidade de consideração de serviço de limpeza e expurgo para a exploração da área.



## Ministério do Desenvolvimento Regional

Companhia de Desenvolvimento dos Vales do São Francisco e do Parnaíba  
Área de Desenvolvimento Regional e Infraestrutura

Os boletins de sondagem para o estudo de ocorrência de materiais para pavimentação devem estar de acordo com o item A.5.3 do IPR-739/2010, obedecendo, também, aos seguintes critérios:

Em cada furo da malha, para cada camada de material, devem ser apresentados:

- Ensaios de granulometria por peneiramento com lavagem do material na peneira de 2,0 mm e de 0,075 mm (DNER-ME 051/994);
- Limite de Liquidez (LL) e Limite de Plasticidade (LP); teor de umidade natural (DNER-ME 082/1994).

Em furos alternados da malha, para cada camada de material, deve-se apresentar o seguinte:

- Massa específica aparente *in situ* validando o fator de homogeneização utilizado em projeto;
- Compactação (na energia Proctor Intermediário – 26 golpes para sub-base – e na energia Proctor Modificado – 54 golpes para base);
- Índice de Suporte Califórnia (ISC) e Expansão;

Deve ser apresentado o croqui da jazida em conjunto com a análise estatística dos resultados de todos os ensaios efetuados, de acordo com a metodologia discriminada para o subleito, conforme o IPR-739/2010 (Figura A. 13, página 408).

Devem estar apresentadas, em um mesmo gráfico, as curvas granulométricas dos extremos da faixa com denominação desta e as curvas granulométricas referentes ao mínimo e máximo provável do material da jazida de forma a se visualizar seu enquadramento na faixa (Figura 39 do Manual de Pavimentação IPR-719/2006). Ver exemplo de enquadramento em faixa granulométrica na Figura 1.

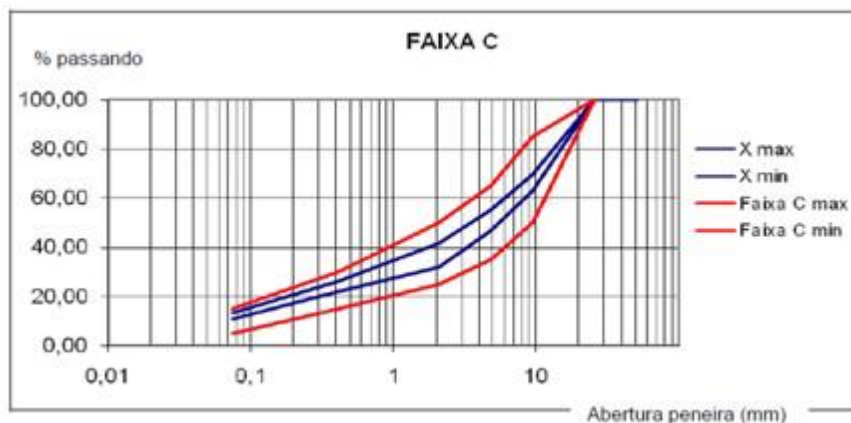


Figura 1 – Exemplo de enquadramento em faixa granulométrica

Segundo a Publicação IPR-739/2010, para as misturas, devem ser realizados, no mínimo, 9 (nove) ensaios de caracterização (granulometria, limites de liquidez e plasticidade), de compactação, de CBR e de expansão com materiais de furos diferentes, de forma a bem caracterizar o material ensaiado.

Nesse sentido, devem ser escolhidos pelo menos os 9 (nove) furos *in natura* que bem representem as características granulométricas e de suporte da jazida *in natura*, para que, ao se efetuar a mistura, esta, de forma similar, possa vir a bem caracterizar a mistura estudada.

Para localização e determinação das pedreiras, devem estar considerados os seguintes ensaios:

- Desgaste por Abrasão Los Angeles, conforme a Norma DNER-ME 035/1998 e a Tabela A11 apresentada no item A.5 – Estudos Geotécnicos (IPR-739/2010);



**Ministério do Desenvolvimento Regional**  
Companhia de Desenvolvimento dos Vales do São Francisco e do Parnaíba  
Área de Desenvolvimento Regional e Infraestrutura

- Durabilidade (DNER-ME 089/1994), com perda inferior a 12%;
- Adesividade (DNER-ME 078/1994) satisfatória. Deverá ser indicado o percentual de DOPE, caso necessário;
- Índice de Forma (DNIT 424/2020-ME e DNIT 425/2020-ME), e características gerais de forma e textura (DNIT 432/2020-ME);
- Granulometria (DNER-ME 083/98 e DNIT 412/2019-ME);
- Massa Específica e Absorção (DNER-ME 081/98, DNIT 411/2021 – ME e DNIT 413/2021-ME);
- Ensaio especiais para rochas basálticas definidas na IS-206 (IPR-726/2006);

Para localização e determinação dos areais, devem ser apresentados os seguintes ensaios:

- Granulometria (DNER-ME 083/98 e DNIT 412/2019-ME);
- Teor de matéria orgânica (DNER-ME 055/1995), que deve ser inferior a 300 p.p.m., equivalente ao de areia (DNER-ME 054/1997), que deve ser igual ou superior a 55%;

Caso o areal indicado seja comercial e esteja a elevada distância de transporte, devem ser estudadas outras ocorrências de areia a menores distâncias de transporte. Caso não sejam encontradas, deve ser apresentada, junto com os relatórios de inspeção, uma declaração da Superintendência Regional do local da obra que comprove esse fato;

Caso as características de algum areal estudado não atendam às especificações para uso em revestimento do pavimento, o mesmo areal deve ser estudado para demais situações (drenagem e misturas com solo).

#### **7.2.6. Referencial Técnico do Estudo Geotécnico a ser considerado na elaboração do estudo.**

- Projeto Geotécnico – Procedimento ABNT NBR 8044/2018
- Solo – Sondagens de Simples Reconhecimentos com SPT ABNT NBR 6484/2020
- Diretrizes Básicas para Acompanhamento DNIT IPR-739/2010
- Diretrizes Básicas para Elaboração de Estudos e Projetos Rodoviários DNIT IPR-726/2006
- Manual de Pavimentação DNIT IPR-719/2006

### **7.3. ESTUDO DE TRÁFEGO**

O projetista deverá apresentar os seguintes levantamentos:

- Relatório técnico descritivo/justificativo;
- Planilha de contagem volumétrica classificada.
- Relatório dos resultados do número N

#### **7.3.1. Especificações Técnicas**

Devem ser atendidas as especificações técnicas conforme descrito a seguir. Essas especificações dizem respeito tanto ao desenvolvimento dos trabalhos como à forma de apresentação do estudo.

##### **7.3.2. Coleta de dados do tráfego existente**

- Definição, descrição e justificativa do método utilizado para a realização das contagens volumétricas – manual, automática, a partir de câmeras instaladas nas rodovias, etc.;
- Identificação da malha viária, indicando, inclusive, as interseções relevantes para o estudo;
- Definição das divisões dos segmentos homogêneos quanto ao fluxo de tráfego (composição e volume), tendo como subsídio os levantamentos preliminares contidos no item anterior;
- Indicação dos postos de contagem volumétrica com base na definição dos segmentos homogêneos;



**Ministério do Desenvolvimento Regional**  
Companhia de Desenvolvimento dos Vales do São Francisco e do Parnaíba  
Área de Desenvolvimento Regional e Infraestrutura

- Definição dos dias (pico – horário semanal) e horários (pico – horário diário) para a realização das coletas;
- Definição da duração das contagens (dias, horas, semanas), que deve ser programada em função do grau de confiabilidade desejado para as estimativas do VMD da via a ser implementada. O período deve ser suficiente para a determinação dos fatores de correção a serem introduzidos nas contagens de duração menor.

Observa-se que pelo menos um dos postos de contagem volumétrica e classificatória deve cobrir um período mínimo de 7 (sete) dias contínuos (1 semana) durante 24 (vinte e quatro) horas. Ainda, devem ser realizadas contagens em todas as interseções e todos os acessos a polos geradores de viagens, previamente identificados no trecho, por um período mínimo de 3 (três) dias durante 24 (vinte e quatro) horas.

Apresentação dos volumes obtidos nas contagens volumétricas realizadas, estatisticamente tratados, classificados de acordo com tipos veiculares pré-determinados, da seguinte forma:

- Analiticamente, por meio de tabelas sumárias nas quais constem os dados necessários à análise dos volumes. Em anexo, deverão ser incluídas as fichas ou os relatórios contendo os dados brutos coletados, compatíveis com o método de coleta utilizado.
- Gráficamente, por meio de:
  - Histogramas cuja escala horizontal represente a unidade de tempo e cuja escala vertical represente o VMD.
  - Fluxogramas lineares cuja escala horizontal represente a extensão da via e cuja escala vertical represente o VMD.
  - Demais gráficos cujo intuito seja demonstrar as variações sazonais, diárias ou horárias no VMD.
  - Por meio de croquis esquemáticos contendo os fluxos do tráfego veicular. Nas interseções, os fluxos devem indicar os volumes veiculares correspondentes a cada um dos movimentos.

#### **7.3.3. Referencial Técnico do Estudo Tráfego a ser considerado na elaboração do estudo.**

- Manual de Estudo de Tráfego DNIT IPR-723/2006
- Diretrizes Básicas para Elaboração de Estudos e Projetos Rodoviários – Escopos Básicos/Instruções de Serviço – IS-201 DNIT IPR-726/2006
- Diretrizes Básicas para Elaboração de Estudos e Projetos Rodoviários – Escopos Básicos/Instruções de Serviço – IS-230 DNIT IPR-726/2006

#### **7.4. PROJETO GEOMÉTRICO**

O projetista deverá apresentar os seguintes levantamentos:

- Texto contendo memória justificativa completa;
- Projeto em planta na escala 1:2000, ou maior, quando necessário para melhor visualização do projeto, contendo:
  - Eixo estaqueado de 20 (vinte) m em 20 (vinte) m, com indicação das estacas correspondente a quilômetros inteiros e a centenas de metros;
  - Composição de curvas horizontais;
  - Elementos cadastrais;
  - Interseções: devem ser apresentadas em escala maior, de forma que se possa representar todos os elementos notáveis do dispositivo. A escala mais usual é de 1:500, embora, para interseções



**Ministério do Desenvolvimento Regional**  
Companhia de Desenvolvimento dos Vales do São Francisco e do Parnaíba  
Área de Desenvolvimento Regional e Infraestrutura

- em dois níveis, possa ser conveniente escala de 1:1000. Em interseções urbanas, pode ser necessária escala de 1/200;
- Pontes com nomes dos cursos d'água que atravessam rodovia e viadutos;
  - Bueiros com as devidas esconsidades e os comprimentos;
  - Corta-rios, caixas de empréstimos e outros dispositivos;
  - Curvas de nível do terreno topográfico (equidistância de 1,00 m);
  - Malha de coordenadas;
  - Interferências com instalações (luz, água, esgoto, fibra ótica, etc.); e
  - Acessos e terceiras faixas.
- Projeto em perfil, nas escalas 1:2000 (H) e 1:200 (V), contendo:
    - Sondagens e classificação dos solos apresentada no perfil geotécnico;
    - Eixo da rodovia em perfil, com cotas do terreno e da superfície do greide de projeto;
    - Composição de curvas verticais e pontos notáveis, rampas e suas declividades;
    - Pontes e viadutos; e
    - Bueiros.
  - Detalhamento dos elementos especiais de projeto: retorno; acessos; terceiras faixas de tráfego; tapers de aceleração e desaceleração e demais elementos;
  - Interferências com instalações (luz, água, esgoto etc.);
  - Relatório de curvas do projeto: quadro de curvas horizontais e quadro de curvas verticais e convenções adotadas.

#### **7.4.1. Especificações Técnicas**

Devem ser atendidas as especificações técnicas conforme descritas a seguir. Essas especificações dizem respeito tanto ao desenvolvimento dos trabalhos como à forma de apresentação do projeto.

#### **7.4.2. Características geométricas em planta:**

Indicar com hachuras as áreas de soluções particulares, como áreas de substituição de subleito, reaterro, entre outras.

O eixo da via projetada deve ser apresentado nos croquis em posição horizontal, com as estacas em ordem crescente (da esquerda para a direita), espaçadas a cada 20 (vinte) m, identificando-se as estacas correspondentes aos quilômetros inteiros, às centenas de metros, assim como as estacas correspondentes ao início e término das Obras de Arte Especiais (ponte, viaduto, etc.).

Nas vias de larguras diferentes, mas uniformes, as dimensões devem ser dadas no início e término de cada trecho, sendo que, nos casos em que trechos de largura constante abranjam toda a prancha, essa largura deve ser anotada nos lados direito e esquerdo da prancha. Deve-se fornecer os raios de todas as curvas, inclusive narizes.

No projeto em perfil, além da representação da linha do terreno e do greide de pavimentação no eixo da plataforma, deve constar também o greide de terraplenagem.

Relatório de curvas horizontais do projeto em tabela única, não excluindo as tabelas apresentadas no Projeto Planialtimétrico, contendo:

- Identificação/número da curva;
- Raio da curva circular (m);
- Ângulo central correspondente à curva circular;
- Direção da curva (direita ou esquerda);



**Ministério do Desenvolvimento Regional**  
Companhia de Desenvolvimento dos Vales do São Francisco e do Parnaíba  
Área de Desenvolvimento Regional e Infraestrutura

- Comprimento de transição/esprial (Lc);
- Comprimento da tangente externa (Ts);
- Desenvolvimento da curva circular (m);
- Estacas dos pontos notáveis: ponto de interseção (PI); ponto de curva (PC)/tangente-esprial (TS); esprial-curva (SC); curva-esprial (CS); ponto de tangente (PT)/ esprial-tangente (ST); e
- Coordenadas dos pontos notáveis.

Relatório de curvas verticais do projeto em tabela única contendo, no mínimo:

- Estaca dos pontos notáveis: ponto de curva vertical (PCV); ponto de interseção vertical (PIV); ponto de tangente vertical (PTV).
- Cota dos pontos notáveis (PCV, PIV e PTV);
- Inclinação das rampas (%);
- Desenvolvimento da curva (comprimento da concordância);
- Flecha ou ordenada máxima da parábola (m); e
- Parâmetro de curvatura da parábola (m/%).

No Projeto Geométrico, deverão constar plantas e perfis dos Projetos Planimétricos, seções transversais típicas da plataforma, bem como detalhes dos projetos especiais (interseções, retornos e acessos).

O dimensionamento da seção transversal e de todos os seus elementos devem ser realizados conforme orientações do Manual de Projeto Geométrico de Rodovias Rurais – DNER, item 5.7.

#### **7.4.3. Referencial Técnico do Projeto Geométrico a ser considerado na elaboração do projeto**

- Elaboração de Desenhos para Apresentação de Projetos e para Documentos DNIT 125/2010 - PAD
- Manual de Projetos Geométricos de Rodovias Rurais DNER IPR-706/1999
- Manual de Projeto de Interseções DNIT IPR-718/2005
- Instrução de Serviço nº 208 DNIT IPR-726/2006
- Instrução de Serviço nº 241 DNIT IPR-726/2006
- Instrução de Serviço nº 207 DNIT IPR-726/2006
- Instrução de Serviço nº 234 DNIT IPR-726/2006
- Manual de Projeto Geométrico de Travessias Urbanas DNIT IPR-740/2010
- Instrução de Serviço nº 213 DNIT IPR-726/2006.

#### **7.5. PROJETO DE TERRAPLENAGEM**

Define-se terraplenagem como o conjunto de operações necessárias à escavação e movimentação de solos e rochas, removendo-se o excesso de material de uma região para outra em função de sua escassez.

Levantamentos necessários:

- Memória descritiva e justificativa do projeto elaborado – textos, gráficos e quadros;
- Cálculo de cubação do movimento de terra com a classificação dos materiais escavados;
- Perfil geotécnico indicando a constituição do terreno;
- Representação gráfica das seções transversais-tipo, em corte e em aterro, com indicação das inclinações dos taludes;
- Planilhas de movimento de terra;
- Seções transversais de terraplenagem com indicação das inclinações dos taludes e da plataforma por estaca;
- Plantas dos locais de empréstimos e bota-foras;
- Diagrama da distribuição de terraplenagem;



**Ministério do Desenvolvimento Regional**  
Companhia de Desenvolvimento dos Vales do São Francisco e do Parnaíba  
Área de Desenvolvimento Regional e Infraestrutura

- Demais desenhos que elucidem o projeto; e
- Notas de Serviço.

#### **7.5.1. Especificações Técnicas**

O detalhamento do Projeto de Terraplenagem deverá ser desenvolvido de acordo com os parâmetros definidos nos Estudos Geotécnicos e Hidrológicos e no Projeto Geométrico. Além disso, devem ser atendidas as especificações contidas nos documentos técnicos apresentados no "Referencial Técnico" desta disciplina e, também, as especificações técnicas a seguir.

Este estudo deverá avaliar, cuidadosamente, as alternativas que se apresentem quanto à movimentação dos volumes de terraplenagem, de modo a ajustar, entre outras, as necessidades de empréstimos e bota-foras com disponibilidade de áreas para tal.

Para a validação das planilhas de movimentação de terra, é necessária a apresentação, em conjunto, dos cálculos de volume (cubação) e do perfil geotécnico indicando a constituição do aterro.

A projetista deve apresentar um comparativo das soluções de terraplenagem, demonstrando qual solução é mais vantajosa para o projeto.

Caso os materiais disponíveis para empréstimo tenham DMT maiores que 5 km, a empresa projetista, deverá ser apresentado atestado da Superintendência Regional ou da fiscalização de campo do Contrato atestando tal fato.

Os fatores de empolamento e de homogeneização devem ser adotados conforme metodologia contida no Manual de Implantação Básica de Rodovia DNIT IPR- 742/2010 e no Sistema de Custos Referenciais de Obras do DNIT no Manual de Custos de Infraestrutura de Transportes Volume 10 – Manuais Técnicos – Conteúdo 01 – Terraplenagem.

Para as disposições de bota-fora, deve-se levar em conta o que as orientações dos normativos DNIT 070-2006-PRO – Condicionantes ambientais das áreas de uso de obras – Procedimento, DNIT IPR-726/2006 – Diretrizes básicas para elaboração de estudos e projetos rodoviários: escopos básicos/instruções de serviço, DNIT 108/2009-ES, Manual de Implantação Básica de Rodovia – DNIT IPR-742/2010.

A identificação dos volumes de material de 1ª, 2ª e 3ª categorias deve ser definida conforme o instruído na Norma DNIT 106/2009-ES e DNIT 104/2009-ES, devendo ser apresentadas as especificações técnicas e metodologias utilizadas pela projetista.

#### **7.5.2. Referencial Técnico do Projeto Terraplenagem a ser considerado na elaboração do projeto.**

- Manual de Custos de Infraestrutura de Transportes Volume 10 – Manuais Técnicos
- Manuais Técnicos – Conteúdo 01 – Terraplenagem DNIT SICRO/2017
- IS-209 – Projeto de Terraplenagem
- IS-206 – Estudos Geotécnicos DNIT IPR-726/2006
- Condicionantes ambientais das áreas de uso de obras – Procedimento DNIT IPR-726/2006
- Manual Básico de Implantação de Rodovia DNIT IPR-742/2010
- Terraplenagem – Serviços preliminares DNIT-104/2009-ES
- Terraplenagem – Caminhos de serviço DNIT-105/2009-ES
- Terraplenagem – Cortes DNIT 106/2009-ES
- Terraplenagem – Empréstimos DNIT 107/2009-ES
- Terraplenagem – Aterros DNIT 108/2009-ES
- Projeto de aterros sobre solos moles para obras viárias DNER-PRO 381/98
- Projeto Geotécnico ABNT NBR 8044/2018



**Ministério do Desenvolvimento Regional**  
Companhia de Desenvolvimento dos Vales do São Francisco e do Parnaíba  
Área de Desenvolvimento Regional e Infraestrutura

## **7.6. PROJETO DE DRENAGEM**

O projetista deverá apresentar os seguintes levantamentos:

- Texto contendo a concepção do projeto;
- Discriminação de todos os serviços, das distâncias de transporte e das quantidades;
- Planta esquemática da localização das obras de drenagem;
- Planilhas e quadros;
- Notas de Serviço;

### **7.6.1. Referencial Técnico do Projeto de Drenagem a ser considerado na elaboração do projeto**

- Manual de Drenagem de Rodovias DNIT IPR-724/2006
- Diretrizes Básicas para Elaboração de Estudos e Projetos Rodoviários. Escopos Básicos/Instruções de Serviços IS-210 DNIT IPR-726/2006
- Álbum de Projetos-Tipo de Dispositivos de Drenagem DNIT IPR-736/2013
- Diretrizes Básicas para Elaboração de Estudos e Projetos Rodoviários – Instruções para Acompanhamento e Análise DNIT IPR-739/2010
- Especificações de Serviços (ES) DNIT
- Curso de Drenagem de Rodovias Marcos Jabôr

## **7.7. PROJETO DE PAVIMENTAÇÃO**

Levantamentos necessários:

- Memória de cálculo dos quantitativos e distâncias de transportes dos serviços, materiais de pavimentação e quadro de consumo de materiais;
- Gráfico de distribuição dos materiais e das espessuras das camadas;
- Desenhos da seção transversal-tipo, das pistas de rolamento, dos acostamentos, dos acessos e das áreas de instalações para operação da rodovia;
- Planta detalhada de cada ocorrência, com curvas de nível de 1 (um) m a 1 (um) m, indicando a localização no trecho, com amarração precisa em relação ao eixo da rodovia, através de, no mínimo, dois marcos e posições dos furos de sondagens com a profundidade utilizável assinalada ao lado de cada furo, a área de exploração, o resumo estatístico das características do material, das faixas granulométricas e das informações do proprietário;
- Linear de Ocorrência de Materiais de Pavimentação;
- Demais desenhos que elucidem o projeto; e
- Memória de cálculo do dimensionamento do pavimento.

### **7.7.1. Especificações Técnicas**

As especificações técnicas do Projeto de Pavimentação dizem respeito tanto ao desenvolvimento dos trabalhos como à forma de apresentação do projeto.

### **7.7.2. Concepção do Projeto**

Os parâmetros de projeto deverão atender aos seguintes itens:

- A projetista deve justificar a opção por jazidas produzidas ou comerciais para os materiais a serem utilizados na pavimentação (jazida, areal e pedra). As alternativas porventura existentes deverão ser objeto de estudos comparativos;
- O volume utilizável (pesquisado) das ocorrências de materiais, principalmente das jazidas de materiais granulares, deverá ser suficiente para suprir o volume previsto de todos os serviços de pavimentação;



**Ministério do Desenvolvimento Regional**  
Companhia de Desenvolvimento dos Vales do São Francisco e do Parnaíba  
Área de Desenvolvimento Regional e Infraestrutura

- No caso de indicação de utilização de ocorrências comerciais ou ocorrências com elevadas distâncias de transportes, deverá ser apresentado atestado da Superintendência Regional ou da fiscalização de campo do Contrato;
- Os números N utilizados deverão ser iguais aos obtidos nos Estudos de Tráfego para os diferentes cenários de período de projetos analisados;
- Para trechos com predominância de aterros superiores a 60 cm, deverão ser adotados os valores de ISC dos materiais usados para efetuar a terraplenagem;
- Deverão ser indicadas as especificações de serviços referentes ao tipo de material utilizado como solução para as camadas de reforço do subleito (se necessário), da sub-base, da base e do revestimento.

#### **7.7.3. Dimensionamento do Pavimento Flexível**

O dimensionamento do Projeto de Pavimentação deverá considerar os seguintes métodos relacionados: Método da Resistência – DNIT IPR-667/1981 e DNIT IPR-719/2006 (Método de Projeto de Pavimentos Flexíveis e Manual de Pavimentação, respectivamente).

#### **7.7.4. Tratamento Superficial Duplo**

Ressalta-se que todos os estudos e ensaios deverão ser realizados considerando-se os materiais e ligantes asfálticos indicados em projeto para emprego nas obras.

#### **7.7.5. Regularização do subleito**

O serviço consiste em uma operação destinada a conformar o leito estradal, transversal e longitudinalmente, obedecendo às larguras e cotas constantes das notas de serviço de regularização de terraplenagem do projeto, compreendendo cortes ou aterros de até 20 cm de espessura.

#### **7.7.6. Reforço do subleito**

O serviço consiste na execução, sobre o subleito regularizado e compactado, de uma camada de solo estabilizado granulometricamente, com objetivo de reduzir as espessuras das camadas do pavimento, no caso de baixa capacidade de suporte do subleito conforme a Norma DNIT 138/2010. Os materiais normalmente utilizados são solos ou misturas de solos, extraídos de jazidas, desde que sua qualidade seja superior à do subleito.

#### **7.7.7. Sub-base**

De acordo com a Norma DNIT 139/2010-ES, a sub-base consiste em uma camada complementar à base, executada sobre o subleito ou reforço do subleito, devidamente compactado e regularizado, visando melhorar a distribuição das tensões verticais e também contribuir para as condições de drenagem do pavimento.

#### **7.7.8. Base**

A base é a camada do pavimento destinada a resistir aos esforços verticais oriundos dos veículos, distribuindo-os adequadamente à camada subjacente, executada sobre a sub-base, subleito ou reforço do subleito devidamente regularizado e compactado, a ser seguido de acordo com a Norma DNIT 141/2010.

#### **7.7.9. Imprimação**

A imprimação consiste na aplicação de camada de material asfáltico sobre a superfície da base concluída, antes da execução de um revestimento asfáltico qualquer, objetivando conferir coesão superficial, impermeabilização e permitir condições de aderência entre esta e o revestimento a ser executado, segundo a Norma 144/2014.

#### **7.7.10. Referencial Técnico do Projeto de Pavimentação a ser considerado na elaboração do projeto**



**Ministério do Desenvolvimento Regional**  
Companhia de Desenvolvimento dos Vales do São Francisco e do Parnaíba  
Área de Desenvolvimento Regional e Infraestrutura

- Manual de Pavimentação – DNIT IPR-719/2006
- Diretrizes Básicas para Elaboração de Estudos e Projetos Rodoviários/Instruções para Apresentação de Relatórios – DNIT IPR-727/2006
- Diretrizes Básicas para Elaboração de Estudos e Projetos Rodoviários/Instruções para Acompanhamento e Análise – DNIT IPR-739/2010
- Coordenação de Projetos de Infraestrutura Terrestre/CGDESP IS 211 – Projeto de Pavimentos Flexíveis DNIT IPR-726/2006.
- Pavimentação – Regularização do subleito - Especificação de serviço DNIT 137/2010-ES
- Pavimentação – Reforço do subleito - Especificação de serviço – DNIT 138/2010-ES
- Pavimentação – Sub-base estabilizada granulometricamente - Especificação de serviço – DNIT 139/2010-ES
- Pavimentação – Base estabilizada granulometricamente - Especificação de serviço – DNIT 141/2010-ES
- Pavimentação – Imprimação com ligante asfáltico - Especificação de serviço – DNIT 144/2014-ES
- Pavimentação asfáltica - Tratamento Superficial Duplo - Especificação de serviço – DNIT 147/2014-ES
- Pavimentação - Tratamento Superficial Duplo com asfalto polímero – DNER-ES 392/99

#### **7.8. PROJETO DE SINALIZAÇÃO E SEGURANÇA VIÁRIA**

O projetista deverá atender aos escopos estabelecidos pela IS-215 – Projeto de Sinalização – DNIT IPR-726/2006. Esses conteúdos estão listados a seguir.

- Descrição do Projeto de Sinalização;
- Discriminação de todos os serviços e de todas as quantidades;
- Planta contendo a localização e os tipos dos dispositivos de sinalização ao longo das vias, das interseções e dos acessos em projeto;
- Planta contendo detalhes estruturais de montagem e fixação de pórticos, de placas, de sinais, de detalhes de sinalização horizontal, etc.;
- Justificativa das soluções indicadas;
- Memória de cálculo;
- Memória descritiva;
- Notas de Serviço.

##### **7.8.1. Especificações Técnicas**

Este projeto deverá ser guiado pelas recomendações do Manual Brasileiro de Sinalização de Trânsito (Vols. I a IV), publicado pelo Conselho Nacional de Trânsito (CONTRAN), do Guia Prático do BR-Legal, do Manual de Sinalização Rodoviária (DNIT IPR-743/2010) e do Manual de Projeto e Práticas Operacionais para Segurança nas Rodovias (DNIT IPR-741/2010).

##### **7.8.2. Projeto de Sinalização Horizontal**

O Projeto de Sinalização Horizontal deve ser apresentado de maneira legível e deve ser composto por marcas longitudinais, transversais e por inscrições no pavimento, complementado por dispositivos auxiliares de segurança de trânsito.

Deverá conter as especificações de todos os materiais a empregar e serviços a executar, bem como a apresentação de quadros com os quantitativos por tipo de dispositivo, contendo as informações sobre material, localização georreferenciada, serviços, etc.

##### **7.8.3. Projeto de Sinalização Vertical**



**Ministério do Desenvolvimento Regional**  
Companhia de Desenvolvimento dos Vales do São Francisco e do Parnaíba  
Área de Desenvolvimento Regional e Infraestrutura

O Projeto de Sinalização Vertical deverá conter indicações, localização, dimensões e tipos de suporte, abrangendo os seguintes tipos de placas: advertência, regulamentação, indicação (localidades), orientação (serviços), educativas.

Além dos itens citados, deverá ser apresentado o tipo de suporte de cada placa, isto é, se serão suspensas em pórticos, semipórticos ou postes (com braços projetados ou não) e placas em colunas. Esses suportes deverão ser adequadamente detalhados e dimensionados, a fim de evitar o superdimensionamento ou o subdimensionamento.

Deve-se considerar detalhes, como tipo de fixação da placa no suporte, fundação do pórtico e semipórticos ou, se for o caso, fixação em muretas centrais, laterais ou outros dispositivos.

Todas as placas deverão ser diagramadas com o intuito de determinar dimensões e auxiliar no processo construtivo.

Devem ser informadas as alturas das letras (em função da velocidade da via) e os tipos de caixa (maiúscula ou minúscula).

Substratos e suportes de fixação das placas deverão seguir as especificações do BR-Legal.

O projeto deve apresentar, para efeito de orçamento, quadro com os quantitativos correspondente a cada tipo de placa a ser instalada, bem como o tipo de película refletiva, os suportes e a localização georreferenciada de cada placa.

#### **7.8.4. Referencial Técnico do Projeto de Sinalização a ser considerado na elaboração do projeto.**

- Manual Brasileiro de Sinalização de Trânsito (Vol. I) DENATRAN/CONTRAN-2007;
- Manual Brasileiro de Sinalização de Trânsito (Vol. II) DENATRAN/CONTRAN-2007;
- Manual Brasileiro de Sinalização de Trânsito (Vol. III) DENATRAN/CONTRAN-2014;
- Manual Brasileiro de Sinalização de Trânsito (Vol. IV) DENATRAN/CONTRAN-2007;
- IS-215 – Projeto de Sinalização DNIT IPR-726/2006;
- Manual de Sinalização de Obras e Emergências em Rodovias DNIT IPR-738/2010;
- Manual de Sinalização Rodoviária do DNIT - DNIT IPR-743/2010;
- Manual de Projeto e Práticas Operacionais para Segurança nas Rodovias DNIT IPR-741/2010;
- Instrução de Serviço/DG 04 – Manual do Programa Nacional de Segurança e Sinalização Rodoviária – BR-Legal IS/DG nº 04/2016;
- Sinalização Horizontal Viária - Plástico a frio a base de resina metacrílicas reativas - Fornecimento e Aplicação ABNT NBR 15486:2016;
- Sinalização Horizontal Viária - Termoplástico alto-relevo aplicado pelo processo de extrusão mecânica ABNT NBR 15543:2015.

## **8. SERVIÇOS INICIAIS**

### **8.1. Mobilização e desmobilização**

Os serviços de mobilização e desmobilização são definidos como o conjunto de operações que o executor deve providenciar com intuito de transportar seus recursos, em pessoal e equipamentos, até o local da obra, e fazê-los retornar ao seu ponto de origem, ao término dos trabalhos.

Todo o preparo da área para o canteiro de obras em geral, inclusive construções, acessos, rampas, escadas, plataformas, ligações de energia elétrica, água e esgoto, manutenção do canteiro e demais serviços relacionados ao bom funcionamento dele será de inteira responsabilidade da Contratada, e ela deve considerar tais itens na composição de custos do item mobilização e desmobilização da obra.



**Ministério do Desenvolvimento Regional**  
Companhia de Desenvolvimento dos Vales do São Francisco e do Parnaíba  
Área de Desenvolvimento Regional e Infraestrutura

Todos os serviços referentes a mobilização e desmobilização dos equipamentos, materiais e pessoal realizados no decorrer de toda a execução estão inseridos no item mobilização e desmobilização.

As remunerações correspondentes à MOBILIZAÇÃO e à DESMOBILIZAÇÃO da CONTRATADA serão efetuadas na medição em que forem sendo realizados os deslocamentos. Os valores a serem pagos corresponderão aos valores descritos na planilha orçamentária. A última DESMOBILIZAÇÃO será medida quando da última fatura após a emissão do Termo de Recebimento Definitivo dos serviços.

## **8.2. Placa dos serviços**

A placa de serviços deverá ter dimensões de 3,60 x 1,80 m. O modelo e detalhes da placa estão em anexo aos Termos de Referência, sendo esta independente da exigida pelos órgãos de fiscalização de classe.

Será executada em chapa galvanizada nº 22 laminada a frio, com tratamento anticorrosivo, pintada com esmalte sintético nas cores padrão, conforme modelo de placas do Governo Federal. As placas deverão ser molduradas com caibros de madeira e terão como suporte de sustentação pontalotes de madeira mista de 7,5 x 7,5 cm e caibros de 5 x 4 cm, pintados em duas demãos com tinta esmalte sintético. A parte traseira da placa será apoiada em 2 cavaletes, no mínimo.

As inscrições deverão ter todas as informações básicas sobre os serviços. A placa será localizada em ponto estratégico a ser definido pela fiscalização. A contratada é responsável pela manutenção das placas até o final dos serviços, tendo que substituí-las ou repô-las caso haja algum imprevisto quanto a roubos ou vandalismos. Na confecção das placas serão usadas madeiras mistas que possam sustentar a placa até a emissão do Termo de Encerramento Físico do contrato.

A medição deste item será feita por metro quadrado de placa instalada após inspeção e aprovação pela fiscalização, desde que ela esteja coerente com as especificações técnicas e instaladas corretamente no local pré-determinado pela fiscalização.

## **9. SERVIÇOS PRELIMINARES**

### **9.1. Administração local e manutenção do canteiro**

Os custos diretos de administração local são constituídos por todas as despesas incorridas na montagem e na manutenção da infraestrutura dos serviços compreendendo as seguintes atividades básicas de despesas: Chefia de serviços, Administração do contrato, Engenharia e planejamento, Segurança do trabalho, Produção e Gestão de materiais, apoio ao comboio de serviços, sinalizações dos locais. Incluem-se aí todas as despesas para a realização dos serviços de controle tecnológico e medições, tais como os equipamentos de topografia, dos laboratórios de controle tecnológico de solos e concreto, inclusive manutenção e pessoal de apoio e execução, devendo estar contemplado estes itens na proposta no preço estabelecido.

Não será admitido pela fiscalização qualquer tipo de paralisação da frente de serviço em execução por falta de apoio logístico, o que será motivo para descontos ou mesmo não pagamento do item Administração Local na medição. Será pago conforme o percentual de serviços executados (execução física) no período, limitando-se ao recurso total destinado para o item, sendo que ao final da obra o item será pago 100%.

Deverão ser submetidos à aprovação da fiscalização os protótipos ou as amostras dos materiais e equipamentos a serem aplicados nos serviços de engenharia objeto do contrato, inclusive os traços dos concretos a serem utilizados. Os ensaios, testes, exames e provas exigidos por normas técnicas oficiais para a boa execução do objeto correrão por conta da CONTRATADA e, para garantir a qualidade dos serviços, deverão ser realizados em laboratórios aprovados pela fiscalização.

### **9.2. Instalação de canteiro de obras**



**Ministério do Desenvolvimento Regional**  
Companhia de Desenvolvimento dos Vales do São Francisco e do Parnaíba  
Área de Desenvolvimento Regional e Infraestrutura

A CONTRATADA deverá apresentar à Codevasf, antes do início dos trabalhos, a identificação da área para implantação do canteiro de obras e o “layout” das instalações e edificações previstas, bem como a área para implantação do laboratório de ensaios de campo, quando for o caso.

Será admitida a implantação de um canteiro de obras provisório de apoio logístico em lugar estratégico da localização da obra, para acomodação da mão de obra, materiais e equipamentos; constituindo de instalações elétricas básicas, inclusive contra incêndio e raio, e instalações hidrossanitárias (ou banheiros químicos com a devida manutenção e higiene), sendo que todos os ambientes devem ser providos de boa iluminação, ventilação e conforto térmico.

A Licitante vencedora é responsável, desde o início dos serviços até o encerramento do contrato, pelo pagamento integral das despesas referentes a água, energia elétrica, telefone, taxas, impostos e quaisquer outros tributos que venham a ser cobrados como consequência da permanência de sua equipe, durante a realização dos serviços contratados. Poderá ser exigida a apresentação e entrega a Codevasf das cópias dos comprovantes dos pagamentos para controle. Já a remuneração referente à instalação do canteiro será efetuada assim que ele for devidamente instalado.

## **10. TERRAPLENAGEM**

Define-se terraplenagem como o conjunto de operações necessárias à escavação e movimentação de solos e rochas, removendo-se o excesso de material de uma região para outra em função de sua escassez. A execução dos serviços de terraplenagem envolve a realização das seguintes operações principais:

- Escavação;
- Carregamento ou Carga;
- Transporte;
- Descarregamento ou descarga e espalhamento;
- Compactação de aterros.

As operações principais de terraplenagem, excetuando-se a compactação dos aterros, podem ser realizadas por apenas um equipamento, como no caso dos tratores de esteira em pequenas distâncias, ou por patrulhas constituídas por diferentes equipamentos, como na utilização combinada de unidades escavo carregadoras (escavadeiras e carregadeiras) e de transporte (caminhões).

Os materiais de terraplenagem podem ser classificados em 3 categorias, a saber:

- Materiais de 1ª Categoria - Compreendem os materiais facilmente escaváveis com equipamentos comuns (scrapers, tratores, escavadeiras, carregadeiras, etc.), qualquer que seja o teor de umidade. São caracterizados como solos residuais ou sedimentares, rochas em adiantado estado de decomposição, seixos rolados ou não, com diâmetro máximo inferior a 0,15 metros;
- Materiais de 2ª Categoria - Compreendem os materiais mais resistentes ao desmonte e que não admitem a utilização de equipamentos comuns sem a realização de tratamentos prévios (pré-escarificação ou utilização descontínua de explosivos). São caracterizados por pedras soltas, blocos de rocha de volume inferior a 2 m<sup>3</sup> e matacões ou pedras de diâmetro médio compreendido entre 0,15 m e 1 metro;
- Materiais de 3ª Categoria - Compreendem os materiais que admitem desmonte pelo emprego contínuo de explosivos ou de técnicas equivalentes de desmonte a frio. São caracterizados por materiais com resistência ao desmonte mecânico equivalente à rocha não alterada e por blocos de rocha com diâmetro médio superior a 1 m, ou de volume igual ou superior a 2 m<sup>2</sup>.

### **10.1. DESCRIÇÃO DOS SERVIÇOS**

#### **10.1.1. Limpeza Manual do Terreno**



**Ministério do Desenvolvimento Regional**  
Companhia de Desenvolvimento dos Vales do São Francisco e do Parnaíba  
Área de Desenvolvimento Regional e Infraestrutura

Para se iniciar qualquer construção, seja de instalação de um canteiro de obras ou para a execução de um projeto de infraestrutura de transportes, o terreno deve estar adequadamente limpo, ou seja, todo o material não desejável deve ter sido retirado. Os serviços de limpeza manual de terrenos devem ser medidos por área efetivamente executada, em metros quadrados, conforme as indicações de projeto.

**10.1.2. Escavação, Carga e Transporte com Carregadeira de Pneus, Trator de Esteiras e Caminhão**

Os serviços de escavação, carga e transporte de materiais com utilização de carregadeira, trator de esteiras e caminhões basculantes devem ser medidos em m<sup>3</sup>, em função do volume de material extraído e a respectiva dificuldade em sua extração, medido e avaliado no corte (volume “in natura”), e da distância de transporte percorrida entre o corte e o local de deposição. A sistemática a ser empregada para execução dos serviços de escavação, carga e transporte dos materiais encontra-se disciplinada na Especificação de Serviço DNIT n° 106/2009 - Terraplenagem - Cortes.

**10.1.3. Escavação Carga e Transporte com Escavadeira Hidráulica e Caminhão**

Os serviços de escavação, carga e transporte de materiais com a utilização de escavadeira hidráulica e caminhões basculantes devem ser medidos em m<sup>3</sup>, em função do volume de material extraído e da respectiva dificuldade em sua extração, medido e avaliado no corte (volume “in natura”), e da distância de transporte percorrida entre o corte e o local de deposição. A sistemática a ser empregada para execução dos serviços de escavação, carga e transporte dos materiais encontra-se disciplinada na Especificação de Serviço DNIT n° 106/2009 - Terraplenagem - Cortes.

**10.1.4. Compactação Manual e Apiloamento Manual**

Os serviços de compactação manual são realizados com a utilização de um soquete vibratório, enquanto no apiloamento, os serviços são realizados por um servente com soquete manual.

**10.1.5. Compactação com Rolo Pé-de-Carneiro**

A Especificação de Serviço DNIT 108/2009-ES, referente à compactação de aterros, exige que o corpo do aterro deva ser executado em camadas com espessura máxima de 0,30 m, compactadas até atingirem a massa específica aparente seca correspondente a 100% da massa específica máxima seca obtida no ensaio de compactação, executado com a energia Proctor Normal. Já as camadas finais do aterro deverão ser executadas em camadas com espessura de até 0,20 m, compactadas até atingirem um grau de compactação mínimo de 100%, em relação à massa específica máxima seca obtida no ensaio de compactação com a energia Proctor Intermediário.

Os serviços de compactação de aterros devem ser medidos em metros cúbicos, em função da nota de serviço expedida e da seção transversal projetada, separando-se as parcelas referentes ao corpo e à camada final do aterro. Os referidos serviços envolvem a execução de várias operações, a saber: a descarga e o espalhamento do material em camadas, o ajuste e homogeneização da umidade do solo, a compactação propriamente dita e o respectivo acabamento do aterro. São consideradas integrantes dos processos: as operações referentes ao acabamento final da plataforma e dos taludes e à preservação ambiental destacadas na Especificação de Serviço DNIT 108/2009-ES - Terraplenagem - Aterros.

**10.1.6. Limpeza Superficial de Camada Vegetal em Jazida**

A limpeza superficial da camada vegetal em jazida é realizada por meio de laminagem com trator de esteiras em uma espessura de 0,15 m. A operação se processa até o enchimento da lâmina, sendo então o material transportado até fora dos limites da área de limpeza. Os serviços de limpeza superficial de camada vegetal de jazida devem ser medidos em metros quadrados em função da área efetivamente trabalhada, conforme preconizado na Especificação de Serviço DNIT 104/2009-ES - Terraplenagem - Serviços Preliminares.



**Ministério do Desenvolvimento Regional**  
Companhia de Desenvolvimento dos Vales do São Francisco e do Parnaíba  
Área de Desenvolvimento Regional e Infraestrutura

#### **10.1.7. Escavação e Carga de Material de Jazida**

O serviço de escavação e carga de material de jazida pode ser executado por escavadeira hidráulica ou pelo binômio trator e carregadeira. Os serviços de escavação e carga de material de jazida devem ser medidos em metros cúbicos, em função do volume efetivamente escavado no corte.

### **11. PAVIMENTAÇÃO**

#### **11.1. REGULARIZAÇÃO DO SUBLEITO**

O serviço consiste em uma operação destinada a conformar o leito estradal, transversal e longitudinalmente, obedecendo às larguras e cotas constantes das notas de serviço de regularização de terraplenagem do projeto, compreendendo cortes ou aterros de até 20 cm de espessura. A medição do serviço de regularização do subleito deve ser realizada em função da área de plataforma efetivamente executada.

##### **11.1.1. Condições Gerais**

- A regularização deve ser executada prévia e isoladamente da construção de outra camada do pavimento;
- Cortes e aterros com espessuras superiores a 20 cm devem ser executados previamente à execução da regularização do subleito, de acordo com as especificações de terraplenagem DNIT 105/2009-ES, DNIT 106/2009-ES, DNIT 107/2009-ES e DNIT 108/2009-ES;
- Não deve ser permitida a execução dos serviços objeto desta Norma em dias de chuva;
- É responsabilidade da executante a proteção dos serviços e materiais contra a ação destrutiva das águas pluviais, do tráfego e de outros agentes que possam danificá-los.

##### **11.1.2. Material**

Os materiais empregados na regularização do subleito devem ser preferencialmente os do próprio. Em caso de substituição ou adição de material, estes devem ser provenientes de ocorrências de materiais indicadas no projeto e apresentar as características estabelecidas na alínea “d” da subseção 5.1-Materiais, da Norma DNIT 108/2009-ES: Terraplenagem – Aterros – Especificação de Serviço, quais sejam, a melhor capacidade de suporte e expansão  $\leq 2\%$ , cabendo a determinação da compactação de CBR e de expansão pertinentes, por intermédio dos seguintes ensaios:

- Ensaio de Compactação – Norma DNIT 164/2013-ME, na energia definida no projeto;
- Ensaio de Índice de Suporte Califórnia – ISC – DNIT 172/2013-ME, com a energia do Ensaio de Compactação.

Quando submetidos aos ensaios de caracterização DNER-ME 080/94, DNER-ME 082/94 e DNER-ME 122/94, devem atender ao que se segue:

- Não possuir partículas com diâmetro máximo acima de 76 mm (3 polegadas);
- O Índice de Grupo (IG) deve ser no máximo igual ao do subleito indicado no projeto.

A equipe mecânica é complementada pelos seguintes equipamentos:

- Grade de discos rebocável;
- Trator agrícola;
- Caminhão tanque - capacidade 10.000 l;
- Rolo compactador pé de carneiro vibratório autopropelido;
- Rolo compactador de pneus autopropelido.



**Ministério do Desenvolvimento Regional**  
Companhia de Desenvolvimento dos Vales do São Francisco e do Parnaíba  
Área de Desenvolvimento Regional e Infraestrutura

O equipamento fresador e o distribuidor de solos executam o serviço de regularização do subleito numa única passagem e é o líder dessa equipe mecânica. Este equipamento possui capacidade de descartar o excesso de material porventura existente, garantindo a geometria da seção-tipo do projeto com grande produtividade. A base de seu funcionamento está na utilização de uma linha paralela ao greide projetado, que deve ser materializada no terreno pela equipe de topografia. O equipamento possui um sensor eletrônico que se desloca sobre essa linha e transmite para os comandos da máquina as posições corretas para seus instrumentos de corte, para que, tanto longitudinal (greide) quanto transversalmente (abaulamento), a superfície acabada fique nas cotas corretas do projeto.

#### **11.1.3. Execução**

Toda a vegetação e material orgânico porventura existentes no leito da rodovia devem ser removidos. Após a execução de cortes, aterros e adição do material necessário para atingir o greide de projeto, deve-se proceder à escarificação geral na profundidade de 20 cm, seguida de pulverização, umedecimento ou secagem, compactação e acabamento.

#### **11.1.4. Controle dos Insumos**

Os materiais utilizados na execução da regularização do subleito devem ser rotineiramente examinados mediante a execução dos seguintes procedimentos:

- Ensaios de caracterização do material espalhado na pista, em locais escolhidos aleatoriamente. Deve ser coletada uma amostra, para cada 200 m de pista ou por jornada diária de trabalho. A frequência destes ensaios pode ser reduzida, a critério da Fiscalização, para uma amostra por segmento de 400 m de extensão, no caso de materiais homogêneos;
- Ensaios de compactação pelo método DNIT 164/2013-ME, para o material coletado na pista, em locais escolhidos aleatoriamente. Deve ser coletada uma amostra para cada 200 m de pista ou jornada diária de trabalho. A frequência destes ensaios pode ser reduzida a critério da Fiscalização, para uma amostra por segmento de 400 m de extensão, no caso de materiais homogêneos;
- Ensaios de Índice de Suporte Califórnia (ISC) e Expansão, pelo método DNIT 172/2013-ME, com energia de compactação, para o material coletado na pista, a cada 400 m em locais escolhidos aleatoriamente, onde foram retiradas amostras para o ensaio de compactação. A frequência destes ensaios pode ser reduzida, a critério da Fiscalização, para uma amostra a cada 800 m de extensão, no caso de materiais homogêneos.
- A frequência indicada para a execução de ensaios é a mínima aceitável. Para pistas de extensão limitada, com área de até 4.000 m<sup>2</sup>, devem ser coletadas pelo menos 5 amostras, para execução do controle dos insumos.

#### **11.1.5. Controle da execução**

O controle da execução da regularização do subleito deve ser exercido mediante a coleta de amostras, ensaios e determinações feitas de maneira aleatória. Devem ser efetuados as seguintes determinações e ensaios:

- Ensaio de umidade higroscópica do material, imediatamente antes da compactação, para cada 100 m de pista a ser compactada, em locais escolhidos aleatoriamente (método DNER-ME 052/94 ou DNER-ME 088/94). A tolerância admitida para a umidade higroscópica deve ser de  $\pm 2\%$  em relação à umidade ótima;
- Ensaio de massa específica aparente seca “in situ”, determinada pelos métodos DNER-ME 092/94 ou DNER-ME 036/94, em locais escolhidos aleatoriamente. Para pistas de extensão limitada, com volumes



**Ministério do Desenvolvimento Regional**  
Companhia de Desenvolvimento dos Vales do São Francisco e do Parnaíba  
Área de Desenvolvimento Regional e Infraestrutura

de, no máximo, 1.250 m<sup>3</sup> de material, devem ser feitas, pelo menos, cinco determinações para o cálculo de grau de compactação (GC);

- Os cálculos de grau de compactação devem ser realizados utilizando-se os valores da massa específica aparente seca máxima obtida no laboratório e da massa específica aparente seca “in situ” obtida na pista. Não devem ser aceitos valores de grau de compactação inferiores a 100% em relação à massa específica aparente seca máxima, obtida no laboratório.

#### **11.1.6. Verificação do produto**

Após a execução da regularização do subleito, deve-se proceder ao controle geométrico, mediante a relocação e o nivelamento do eixo e das bordas, permitindo-se as seguintes tolerâncias:

- ± 10 cm, quanto à largura da plataforma;
- até 20%, em excesso, para a flecha de abaulamento, não se tolerando falta;
- ± 3 cm em relação às cotas do greide do projeto.

#### **11.1.7. Plano de amostragem – Controle tecnológico**

O número e a frequência de determinações correspondentes aos diversos ensaios para o controle tecnológico da execução e do produto devem ser estabelecidos segundo um Plano de Amostragem aprovado pela Fiscalização, elaborado de acordo com os preceitos da Norma DNER-PRO 277/97. O tamanho das amostras deve ser documentado e previamente informado à Fiscalização.

#### **11.1.8. Critérios de medição**

A medição do serviço de regularização do subleito deve ser realizada em função da área de plataforma efetivamente executada.

### **11.2. REFORÇO DO SUBLEITO**

O serviço consiste na execução, sobre o subleito regularizado e compactado, de uma camada de solo estabilizado granulometricamente, com objetivo de reduzir as espessuras das camadas do pavimento, no caso de baixa capacidade de suporte do subleito. Os materiais normalmente utilizados são solos ou misturas de solos, extraídos de jazidas, desde que sua qualidade seja superior à do subleito.

#### **11.2.1. Estabilização granulométrica**

Processo de melhoria da capacidade resistente de materiais “in natura” ou mistura de materiais, mediante emprego de energia de compactação adequada, de forma a se obter um produto final com propriedades adequadas de estabilidade e durabilidade.

#### **11.2.2. Condições gerais**

- Não deve ser permitida a execução dos serviços objeto desta Norma em dias de chuva;
- É responsabilidade da executante a proteção dos serviços e materiais contra a ação destrutiva das águas pluviais, do tráfego e de outros agentes que possam danificá-los.

#### **11.2.3. Material**

Os materiais constituintes do reforço do subleito devem apresentar as características estabelecidas na alínea “d” da subseção 5.1 – Material, da Norma DNIT 108/2009- ES: Terraplenagem – Aterros – Especificação



**Ministério do Desenvolvimento Regional**  
Companhia de Desenvolvimento dos Vales do São Francisco e do Parnaíba  
Área de Desenvolvimento Regional e Infraestrutura

de Serviço, quais sejam, a melhor capacidade de suporte e expansão  $\leq$  a 2 %, cabendo a determinação dos valores de CBR e de expansão pertinente, por intermédio dos seguintes ensaios:

- Ensaio de Compactação – Norma DNIT 164/2013-ME, na energia do Método B, ou maior que esta;
- Ensaio de índice Suporte Califórnia – ISC – Norma DNIT 172/2013-ME, com energia do Ensaio de Compactação.

Os materiais constituintes são solos ou mistura de solos, de qualidade superior à do subleito. Quando submetidos aos ensaios de caracterização DNER-ME 080/94, DNER-ME 082/94 e DNER-ME 122/94, o Índice de Grupo (IG) deverá ser, no máximo, igual ao do subleito indicado no projeto. Índice Suporte Califórnia - ISC - igual ou maior aos indicados no projeto, e Expansão  $\leq$  2%, determinados através dos ensaios:

- Ensaio de Compactação - DNIT 164/2013-ME, na energia de compactação indicada no projeto;
- Ensaio de Índice Suporte Califórnia - DNIT 172/2013-ME, com a energia do ensaio de compactação.

A equipe mecânica empregada nos serviços de reforço do subleito é composta pelos seguintes equipamentos:

- Grade de discos rebocável;
- Motoniveladora;
- Rolo compactador de pneus autopropelido;
- Caminhão tanque com capacidade de 10.000 l;
- Trator agrícola;
- Rolo compactador pé de carneiro vibratório autopropelido.

#### **11.2.4. Execução**

A execução do reforço do subleito compreende as operações de mistura e pulverização, umedecimento ou secagem dos materiais na pista, seguidas de espalhamento, compactação e acabamento, realizadas na pista devidamente preparada, na largura desejada e nas quantidades que permitam, após a compactação, atingir a espessura projetada. Quando houver necessidade de executar camada de reforço com espessura final superior a 20 cm, estas devem ser subdivididas em camadas parciais. A espessura mínima de qualquer camada de reforço deve ser de 10 cm, após a compactação.

#### **11.2.5. Controle dos insumos**

Os materiais utilizados na execução do reforço do subleito devem ser rotineiramente examinados, mediante a execução dos seguintes procedimentos:

- Ensaios de caracterização do material espalhado na pista em locais escolhidos aleatoriamente. Deve ser coletada uma amostra por camada, para cada 200 m de pista, ou por jornada diária de trabalho. A frequência destes ensaios pode ser reduzida, a critério da Fiscalização, para uma amostra por segmento de 400 m de extensão, no caso de materiais homogêneos;
- Ensaios de compactação pelo método DNIT 164/2013-ME, com energia do Método B, ou maior que esta, para o material coletado na pista em locais escolhidos aleatoriamente. Deve ser coletada uma amostra por camada, para cada 200 m de pista, ou por jornada diária de trabalho. A frequência destes ensaios pode ser reduzida, a critério da Fiscalização, para uma amostra por segmento de 400 m de extensão, no caso de materiais homogêneos;
- Ensaios de Índice Suporte Califórnia - ISC e expansão pelo método DNIT 172/2013-ME, com energia de compactação para o material coletado na pista, a cada 400 m, em locais escolhidos aleatoriamente,



**Ministério do Desenvolvimento Regional**  
Companhia de Desenvolvimento dos Vales do São Francisco e do Parnaíba  
Área de Desenvolvimento Regional e Infraestrutura

onde foram retiradas amostras para o Ensaio de Compactação. Deve ser coletada uma amostra por camada, para cada 400 m de pista, ou por jornada diária de trabalho. A frequência destes ensaios pode ser reduzida, a critério da Fiscalização, para uma amostra a cada 800 m de extensão, no caso de materiais homogêneos;

- A frequência indicada para a execução dos ensaios é a mínima aceitável, devendo ser compatibilizada com o Plano de Amostragem Variável;
- Para pistas de extensão limitada, com área de até 4.000 m<sup>2</sup>, devem ser coletadas, pelo menos, cinco amostras, para execução do controle dos insumos.

#### **11.2.6. Controle da execução**

O controle da execução do reforço do subleito deve ser exercido mediante a coleta de amostras, ensaios e determinações feitas de maneira aleatória, de acordo com o Plano de Amostragem Variável. Devem ser efetuadas as seguintes determinações e ensaios:

- Ensaio de umidade higroscópica do material, imediatamente antes da compactação, por camada, para cada 100 m de pista a ser compactada, em locais escolhidos aleatoriamente (método DNER-ME 052/94 ou DNER-ME 088/94). A tolerância admitida para a umidade higroscópica deve ser de  $\pm 2\%$  em relação à umidade ótima;
- Ensaio de massa específica aparente seca “in situ” para cada 100 m de pista, por camada, determinada pelos métodos DNER-ME 092/94 ou DNER-ME 036/94, em locais escolhidos aleatoriamente. Para pistas de extensão limitada, com áreas de, no máximo, 4000 m<sup>2</sup>, devem ser feitas, pelo menos, cinco determinações por camada, para o cálculo do grau de compactação (GC);
- Os cálculos de grau de compactação devem ser realizados utilizando-se os valores da massa específica aparente seca máxima obtida no laboratório e da massa específica aparente seca “in situ” obtida na pista. Não devem ser aceitos valores de grau de compactação inferiores a 100% em relação à massa específica aparente seca máxima obtida no laboratório.

#### **11.2.7. Verificação do produto**

Após a execução do reforço do subleito deve-se proceder ao controle geométrico, mediante a relocação e nivelamento do eixo e das bordas, permitindo-se as seguintes tolerâncias:

- $\pm 10$  cm, quanto à largura da plataforma;
- até 20%, em excesso, para a flecha de abaulamento, não se tolerando falta;
- $\pm 10\%$ , quanto à espessura da camada indicada no projeto.

#### **11.2.8. Plano de amostragem – Controle tecnológico**

O número e a frequência de determinações correspondentes aos diversos ensaios para o controle tecnológico da execução e do produto devem ser estabelecidos segundo um Plano de Amostragem aprovado pela Fiscalização, elaborado de acordo com os preceitos da Norma DNER-PRO 277/97. O tamanho das amostras deve ser documentado e previamente informado à Fiscalização.

#### **11.2.9. Critérios de medição**

A medição do serviço de reforço do subleito deve ser realizada em metros cúbicos, considerando o volume efetivamente executado. Para remuneração do transporte do material de reforço do subleito, devem ser utilizadas as composições de custos específicas de momento de transporte. O volume deve ser calculado em



**Ministério do Desenvolvimento Regional**  
Companhia de Desenvolvimento dos Vales do São Francisco e do Parnaíba  
Área de Desenvolvimento Regional e Infraestrutura

função das larguras e espessuras médias obtidas no controle geométrico, não sendo consideradas quantidades superiores às indicadas no projeto.

### **11.3. SUB-BASE**

A sub-base consiste em uma camada complementar à base, executada sobre o subleito ou reforço do subleito, devidamente compactado e regularizado, visando melhorar a distribuição das tensões verticais e também contribuir para as condições de drenagem do pavimento. A medição dos serviços de execução de sub-base deve ser realizada em metros cúbicos, considerando o volume efetivamente executado.

#### **11.3.1. Estabilização granulométrica**

Processo de melhoria da capacidade resistente de materiais “in natura” ou mistura de materiais, mediante emprego de energia de compactação adequada, de forma a se obter um produto final com propriedades adequadas de estabilidade e durabilidade.

#### **11.3.2. Condições gerais**

- Não deve ser permitida a execução dos serviços, objeto desta Norma, em dias de chuva;
- É responsabilidade da executante a proteção dos serviços e materiais contra a ação destrutiva das águas pluviais, do tráfego e de outros agentes que possam danificá-los;

#### **11.3.3. Material**

- Os materiais constituintes são solos, mistura de solos, mistura de solos e materiais britados;
- Quando submetidos aos ensaios de caracterização DNER-ME 080/94, DNER-ME 082/94 e DNER-ME 122/94, os materiais devem apresentar as seguintes características:
  - Índice de Grupo - IG igual a zero;
  - A fração retida na peneira nº 10 no ensaio de granulometria deve ser constituída de partículas duras, isentas de fragmentos moles, material orgânico ou outras substâncias prejudiciais.
- Índice de Suporte Califórnia –  $ISC \geq 20\%$  e  $Expansão \leq 1\%$ , determinados através dos ensaios:
  - Ensaio de Compactação - DNIT 164/2013-ME, na energia do Método B, ou maior que esta;
  - Ensaio de Índice de Suporte Califórnia - DNIT 172/2013-ME, com a energia do ensaio de compactação.
- No caso de solos lateríticos, os materiais submetidos aos ensaios acima podem apresentar Índice de Grupo diferente de zero e expansão  $> 1,0\%$ , desde que no ensaio de expansibilidade (DNIT 160/2012-ME) apresente um valor inferior a 10%.

#### **11.3.4. Equipamento**

São indicados os seguintes equipamentos para a execução da sub-base:

- motoniveladora pesada, com escarificador;
- carro tanque distribuidor de água;
- rolos compactadores autopropulsados tipos pé-de-carneiro, liso-vibratórios e pneumáticos;
- grade de discos e/ou pulvimisturador;
- tratores de pneus;
- pá-carregadeira;
- arados de disco;



**Ministério do Desenvolvimento Regional**  
Companhia de Desenvolvimento dos Vales do São Francisco e do Parnaíba  
Área de Desenvolvimento Regional e Infraestrutura

- central de mistura;
- sapos mecânicos ou rolos vibratórios portáteis.

#### **11.3.5. Execução**

A execução da sub-base compreende as operações de mistura e pulverização, umedecimento ou secagem dos materiais em central de mistura ou na pista, seguidas de espalhamento, compactação e acabamento, realizadas na pista devidamente preparada, na largura desejada, nas quantidades que permitam, após a compactação, atingir a espessura projetada. No caso de utilização de misturas de materiais devem ser obedecidos os seguintes procedimentos:

- Mistura prévia

Deve ser executada preferencialmente em centrais de mistura próprias para este fim. Caso as quantidades a serem executadas não justifiquem a instalação de central de mistura, a mesma pode ser feita com pá-carregadeira. No segundo caso, a medida-padrão pode ser a concha da pá carregadeira utilizada no carregamento do material. Conhecidos os números da medida-padrão de cada material que melhor reproduza a dosagem projetada, deve ser iniciado o processo de mistura em local próximo a uma das jazidas. Depositam-se alternadamente os materiais, em lugar apropriado e na proporção desejada. A mistura é então processada, revolvendo-se o monte formado com evoluções da concha da pá-carregadeira. Para evitar erros na contagem do número de medidas-padrão dos materiais, recomenda-se que a etapa descrita anteriormente seja executada dosando-se um ciclo da mistura por vez. Após a mistura prévia, o material é transportado, por meio de caminhões basculantes, depositando-se sobre a pista em montes adequadamente espaçados. Segue-se com o espalhamento pela ação da motoniveladora;

- Mistura na pista

A mistura na pista somente pode ser procedida quando na mesma for utilizado material da pista existente, ou quando as quantidades a serem executadas não justificarem a instalação de central de mistura. Inicialmente, deve ser distribuído na pista o material que entra na composição da mistura em maior quantidade. Segue-se o espalhamento do segundo material, em quantidade que assegure o atendimento à dosagem e à espessura pretendida. O material espalhado deve receber adequada conformação, de forma que a camada apresente espessura constante;

- Espalhamento

O material distribuído é homogeneizado mediante ação combinada de grade de discos e motoniveladora. No decorrer desta etapa, devem ser removidos materiais estranhos ou fragmentos de tamanho excessivo.

- Correção e homogeneização da umidade

A variação do teor de umidade admitido para o material para início da compactação é de menos 2 pontos percentuais até mais 1 ponto percentual da umidade ótima de compactação. Caso o teor de umidade se apresente abaixo do limite mínimo especificado, deve-se proceder ao umedecimento da camada com caminhão-tanque distribuidor de água, seguindo-se a homogeneização pela atuação de grade de discos e motoniveladora. Se o teor de umidade de campo exceder ao limite superior especificado, deve-se aerar o material mediante ação conjunta da grade de discos e da motoniveladora, para que o material atinja o intervalo da umidade especificada. Concluída a correção e homogeneização da umidade, o material deve ser conformado, de maneira a se obter a espessura desejada após a compactação.

- Espessura da camada compactada



**Ministério do Desenvolvimento Regional**  
Companhia de Desenvolvimento dos Vales do São Francisco e do Parnaíba  
Área de Desenvolvimento Regional e Infraestrutura

A espessura da camada compactada não deve ser inferior a 10 cm nem superior a 20 cm. Quando houver necessidade de se executar camadas de sub-base com espessura final superior a 20 cm, estas devem ser subdivididas em camadas parciais. A espessura mínima de qualquer camada de sub-base deve ser de 10 cm, após a compactação. Nesta fase devem ser tomados os cuidados necessários para evitar a adição de material na fase de acabamento.

- **Compactação**

Na fase inicial da obra devem ser executados segmentos experimentais, com formas diferentes de execução, na sequência operacional de utilização dos equipamentos, de modo a definir os procedimentos a serem obedecidos nos serviços de compactação. Deve-se estabelecer o número de passadas necessárias dos equipamentos de compactação para atingir o grau de compactação especificado. Deve ser realizada nova determinação, sempre que houver variação no material ou do equipamento empregado.

A compactação deve evoluir longitudinalmente, iniciando pelas bordas. Nos trechos em tangente, a compactação deve prosseguir das duas bordas para o centro, em percursos equidistantes da linha base, o eixo. Os percursos ou passadas do equipamento utilizado devem distar entre si de forma tal que, em cada percurso, seja coberta metade da faixa coberta no percurso anterior. Nos trechos em curva, havendo superelevação, a compactação deve progredir da borda mais baixa para a mais alta, com percursos análogos aos descritos para os trechos em tangente. Nas partes adjacentes ao início e ao fim da subbase em construção, a compactação deve ser executada transversalmente à linha base, o eixo. Nas partes inacessíveis aos rolos compactadores, assim como nas partes em que seu uso não for recomendável, tais como cabeceiras de pontes e viadutos, a compactação deve ser executada com rolos vibratórios portáteis ou sapos mecânicos.

Durante a compactação, se necessário, pode ser promovido o umedecimento da superfície da camada, mediante emprego de carro-tanque distribuidor de água. Esta operação é exigida sempre que o teor de umidade estiver abaixo do limite inferior do intervalo de umidade admitido para a compactação.

- **Acabamento**

O acabamento deve ser executado pela ação conjunta de motoniveladora e de rolos de pneus e liso-vibratório. A motoniveladora deve atuar, quando necessário, exclusivamente em operação de corte, sendo vetada a correção de depressões por adição de material.

- **Abertura ao tráfego**

A sub-base estabilizada granulometricamente não deve ser submetida à ação do tráfego. A extensão máxima a ser executada deve ser aquela para a qual pode ser efetuado de imediato o espalhamento do material da camada seguinte, de forma que a sub-base já liberada não fique exposta à ação de intempéries que possam prejudicar sua qualidade.

### **11.3.6. Controle dos Insumos**

Os materiais utilizados na execução da sub-base devem ser rotineiramente examinados, mediante a execução dos seguintes procedimentos:

- Ensaios de caracterização do material espalhado na pista pelos métodos DNER-ME 080/94, DNER-ME 082/94 e DNER-ME 122/94, em locais escolhidos aleatoriamente. Deve ser coletada uma amostra por camada, para cada 200 m de pista, ou por jornada diária de trabalho. A frequência destes ensaios pode ser reduzida, a critério da Fiscalização, para uma amostra por segmento de 400 m de extensão, no caso do emprego de materiais homogêneos.
- Ensaios de compactação pelo método DNIT 164/2013-ME, com energia do Método B, ou maior que esta, para o material coletado na pista, em locais escolhidos aleatoriamente. Deve ser coletada uma amostra por camada, para cada 200 m de pista, ou por jornada diária de trabalho. A frequência destes



**Ministério do Desenvolvimento Regional**  
Companhia de Desenvolvimento dos Vales do São Francisco e do Parnaíba  
Área de Desenvolvimento Regional e Infraestrutura

ensaios pode ser reduzida a critério da Fiscalização, para uma amostra por segmento de 400 m de extensão, no caso do emprego de materiais homogêneos.

- No caso da utilização de material britado ou mistura de solo e material britado, a energia de compactação de projeto pode ser modificada quanto ao número de golpes, de modo a se atingir o máximo da densificação determinada em trechos experimentais, em condições reais de trabalho no campo.
- Ensaios de Índice de Suporte Califórnia - ISC e expansão pelo método DNIT 172/2013-ME, na energia de compactação para o material coletado na pista, a cada 400 m, em locais escolhidos aleatoriamente onde foram retiradas amostras para o ensaio de compactação. A frequência destes ensaios pode ser reduzida, a critério da Fiscalização, para uma amostra a cada 800 m de extensão, no caso do emprego de materiais homogêneos.
- A frequência indicada para a execução dos ensaios é a mínima aceitável. Para pistas de extensão limitada, com área de até 4.000 m<sup>2</sup>, devem ser coletadas pelo menos cinco amostras, para execução do controle dos insumos.

#### **11.3.7. Controle da execução**

O controle da execução da sub-base estabilizada granulometricamente deve ser exercido através de coleta de amostras, ensaios e determinações feitas de maneira aleatória, de acordo com o Plano de Amostragem Variável. Devem ser efetuadas as seguintes determinações e ensaios:

- Ensaio do fator de umidade do material, imediatamente antes da compactação, por camada, para cada 100 m de pista a ser compactada, em locais escolhidos aleatoriamente (métodos DNER-ME 052/94 ou DNER-ME 088/94). A tolerância admitida para o teor de umidade é de dois pontos percentuais em relação à umidade ótima.
- Ensaio de massa específica aparente seca "in situ" para cada 100 m de pista, por camada, determinada pelos métodos DNER-ME 092/94 ou DNER-ME 036/94, em locais escolhidos aleatoriamente. Para pistas de extensão limitada, com áreas de, no máximo, 4.000 m<sup>2</sup>, devem ser feitas pelo menos cinco determinações por camada para o cálculo do grau de compactação (GC).
- Os cálculos de grau de compactação devem ser realizados utilizando-se os valores da massa específica aparente seca máxima obtida no laboratório e da massa específica aparente seca "in situ" obtida na pista. Não devem ser aceitos valores de grau de compactação inferiores a 100%.

#### **11.3.8. Verificação do produto**

A verificação final da qualidade da camada de sub-base (Produto) deve ser exercida através das determinações executadas de acordo com o Plano de Amostragem Variável. Após a execução da sub-base deve-se proceder ao controle geométrico mediante a relocação e nivelamento do eixo e bordas, permitindo-se as seguintes tolerâncias:

- ± 10 cm, quanto à largura da plataforma;
- até 20%, em excesso, para a flecha de abaulamento, não se tolerando falta;
- ± 10%, quanto à espessura da camada indicada no projeto.

#### **11.3.9. Plano de amostragem – Controle tecnológico**

O número e a frequência de determinações correspondentes aos diversos ensaios para o controle tecnológico da execução e do produto devem ser estabelecidos segundo um Plano de Amostragem aprovado pela



**Ministério do Desenvolvimento Regional**  
Companhia de Desenvolvimento dos Vales do São Francisco e do Parnaíba  
Área de Desenvolvimento Regional e Infraestrutura

Fiscalização, elaborado de acordo com os preceitos da Norma DNER-PRO 277/97. O tamanho das amostras deve ser documentado e previamente informado à Fiscalização.

#### **11.3.10. Critérios de Medição**

A medição dos serviços de execução de sub-base deve ser realizada em metros cúbicos, considerando o volume efetivamente executado.

#### **11.4. BASE**

A base é a camada do pavimento destinada a resistir aos esforços verticais oriundos dos veículos, distribuindo-os adequadamente à camada subjacente, executada sobre a sub-base, subleito ou reforço do subleito devidamente regularizado e compactado.

##### **11.4.1. Estabilização granulométrica**

Processo de melhoria da capacidade resistente de materiais “in natura” ou mistura de materiais, mediante emprego de energia de compactação adequada, de forma a se obter um produto final com propriedades adequadas de estabilidade e durabilidade.

##### **11.4.2. Condições Gerais**

- Não deve ser permitida a execução dos serviços, objeto desta Norma, em dias de chuva;
- É responsabilidade da executante a proteção dos serviços e materiais contra a ação destrutiva das águas pluviais, do tráfego e de outros agentes que possam danificá-los;
- Não deve ser permitida a execução dos serviços, objeto desta Norma, em dias de chuva;
- É responsabilidade da executante a proteção dos serviços e materiais contra a ação destrutiva das águas pluviais, do tráfego e de outros agentes que possam danificá-los.

##### **11.4.3. Material**

- Os materiais constituintes são solos, mistura de solos, mistura de solos e materiais britados;
- Quando submetidos aos ensaios de caracterização DNER-ME 080/94, DNER-ME 082/94 e DNER-ME 122/94, e ao ensaio DNER-ME 054/97, os materiais devem apresentar as características indicadas a seguir:
  - Devem possuir composição granulométrica satisfazendo a uma das faixas da Tabela abaixo a seguir, de acordo com o Número N de tráfego calculado segundo a metodologia do USACE;



**Ministério do Desenvolvimento Regional**  
Companhia de Desenvolvimento dos Vales do São Francisco e do Parnaíba  
Área de Desenvolvimento Regional e Infraestrutura

Tipos	Para N > 5 X 10 <sup>6</sup>				Para N < 5 X 10 <sup>6</sup>		Tolerâncias da faixa de projeto
	A	B	C	D	E	F	
	% em peso passando						
2"	100	100	-	-	-	-	± 7
1"	-	75-90	100	100	100	100	± 7
3/8"	30-65	40-75	50-85	60-100	-	-	± 7
N° 4	25-55	30-60	35-65	50-85	55-100	10-100	± 5
N° 10	15-40	20-45	25-50	40-70	40-100	55-100	± 5
N° 40	8-20	15-30	15-30	25-45	20-50	30-70	± 2
N° 200	2-8	5-15	5-15	10-25	6-20	8-25	± 2

- A fração que passa na peneira n° 40 deve apresentar limite de liquidez inferior ou igual a 25%, e índice de plasticidade inferior ou igual a 6%; quando esses limites forem ultrapassados, o equivalente de areia deve ser maior que 30%;
- A porcentagem do material que passa na peneira n° 200 não deve ultrapassar 2/3 da porcentagem que passa na peneira n° 40.
- Índice Suporte Califórnia – ISC ≥ 60% para Número N ≤ 5 x 10<sup>6</sup>, ISC ≥ 80% para Número N > 5 x 10<sup>6</sup>, e Expansão ≤ 0,5%, determinados através dos ensaios:
  - Ensaio de Compactação - DNIT 164/2013-ME, na energia do Proctor modificado, indicada no projeto;
  - Ensaio de Índice de Suporte Califórnia - DNIT 172/2013-ME, com a energia do ensaio de compactação.
- O agregado retido na peneira n° 10 deve ser constituído de partículas duras e resistentes, isentas de fragmentos moles, alongados ou achatados, e isento de matéria vegetal ou outra substância prejudicial. Quando submetidos ao ensaio de abrasão Los Angeles (DNER-ME 035/98), não devem apresentar desgaste superior a 55%, admitindo-se valores maiores, no caso de, em utilização anterior, terem apresentado desempenho satisfatório.

#### 11.4.4. Equipamento

São indicados os seguintes tipos de equipamentos para a execução da base:

- motoniveladora pesada, com escarificador;
- carro tanque distribuidor de água;
- rolos compactadores tipo pé-de-carneiro, lisovibratório e pneumático;
- grade de discos e/ou pulvimisturador;
- pá-carregadeira;
- arado de disco;
- central de mistura;
- rolo vibratório portátil ou sapo mecânico.

#### 11.4.5. Execução



**Ministério do Desenvolvimento Regional**  
Companhia de Desenvolvimento dos Vales do São Francisco e do Parnaíba  
Área de Desenvolvimento Regional e Infraestrutura

A execução da base compreende as operações de mistura e pulverização, umedecimento ou secagem dos materiais, em central de mistura ou na pista, seguidas de espalhamento, compactação e acabamento, realizadas na pista devidamente preparada, na largura desejada, nas quantidades que permitam, após a compactação, atingir a espessura projetada.

- Mistura prévia

Deve ser executada preferencialmente em centrais de mistura próprias para este fim. Caso as quantidades a serem executadas não justifiquem a instalação de central de mistura, a mesma pode ser feita com pá-carregadeira. No segundo caso, a medida-padrão pode ser a concha da pá carregadeira utilizada no carregamento do material. Conhecidos os números da medida-padrão de cada material que melhor reproduza a dosagem projetada, deve ser iniciado o processo de mistura em local próximo a uma das jazidas. Depositar alternadamente os materiais, em lugar apropriado e na proporção desejada. A mistura deve ser processada após revolver o monte formado com evoluções da concha da pá-carregadeira. Para evitar erros na contagem do número de medidas-padrão dos materiais, a etapa descrita anteriormente deve ser executada após a dosagem de um ciclo da mistura, por vez. Após a mistura prévia, o material deve ser transportado, por meio de caminhões basculantes e depositado sobre a pista, em montes adequadamente espaçados. A seguir, deve ser realizado o espalhamento pela ação da motoniveladora;

- Mistura na pista

A mistura na pista somente pode ser procedida quando na mesma for utilizado material da pista existente, ou quando as quantidades a serem executadas não justificarem a instalação de central de mistura. Inicialmente, deve ser distribuído na pista o material que entra na composição da mistura em maior quantidade. A seguir, deve ser espalhado o segundo material, em quantidade que assegure o atendimento à dosagem e à espessura pretendidas. O material espalhado deve receber adequada conformação, de forma que a camada apresente espessura constante.

- Espalhamento

O material distribuído deve ser homogeneizado mediante ação combinada de grade de discos e motoniveladora. No decorrer desta etapa, devem ser removidos materiais estranhos ou fragmentos de tamanho excessivo.

- Correção e homogeneização da umidade

A variação do teor de umidade admitida para o material para início da compactação é de menos 2 pontos percentuais até mais 1 ponto percentual da umidade ótima de compactação. Caso o teor de umidade apresente valor abaixo do limite mínimo especificado, deve ser umedecida a camada através de caminhão-tanque irrigador, seguido de homogeneização pela atuação de grade de discos e motoniveladora. Se o teor de umidade de campo exceder ao limite superior especificado, o material deve ser aerado mediante ação conjunta da grade de discos e da motoniveladora, para que o material atinja o intervalo da umidade especificada. Concluída a correção e homogeneização da umidade, o material deve ser conformado, para obtenção da espessura desejada após a compactação.

- Espessura da camada compactada

Não deve ser inferior a 10 cm, nem superior a 20 cm. Quando houver necessidade de se executar camadas de base com espessura final superior a 20 cm, estas devem ser subdivididas em camadas parciais. A espessura mínima de qualquer camada de base deve ser de 10 cm, após a compactação. Nesta fase devem ser tomados os cuidados necessários para evitar a adição de material na fase de acabamento.

- Compactação



**Ministério do Desenvolvimento Regional**  
Companhia de Desenvolvimento dos Vales do São Francisco e do Parnaíba  
Área de Desenvolvimento Regional e Infraestrutura

Na fase inicial da obra devem ser executados segmentos experimentais, com formas diferentes de execução, na sequência operacional de utilização dos equipamentos, de modo a definir os procedimentos a serem obedecidos nos serviços de compactação. Deve ser estabelecido o número de passadas necessárias dos equipamentos de compactação para atingir o grau de compactação especificado. Deve ser realizada nova determinação, sempre que houver variação no material ou do equipamento empregado.

A compactação deve evoluir longitudinalmente, iniciando pelas bordas. Nos trechos em tangente, a compactação deve prosseguir das duas bordas para o centro, em percursos equidistantes da linha base, o eixo. Os percursos ou passadas do equipamento utilizado devem distar entre si de forma tal que, em cada percurso, seja coberta metade da faixa coberta no percurso anterior. Nos trechos em curva, havendo superelevação, a compactação deve progredir da borda mais baixa para a mais alta, com percursos análogos aos descritos para os trechos em tangente. Nas partes adjacentes ao início e ao fim da base em construção, a compactação deve ser executada transversalmente à linha base, o eixo. Nas partes inacessíveis aos rolos compactadores, assim como nas partes em que seu uso não for recomendável, tais como cabeceira de pontes e viadutos, a compactação deve ser executada com rolos vibratórios portáteis ou sapos mecânicos.

Durante a compactação, se necessário, pode ser promovido o umedecimento da superfície da camada, mediante emprego de carro-tanque distribuidor de água. Esta operação é exigida sempre que o teor de umidade estiver abaixo do limite inferior do intervalo de umidade admitido para a compactação.

- Acabamento

O acabamento deve ser executado pela ação conjunta de motoniveladora e de rolos de pneus e liso-vibratório. A motoniveladora deve atuar, quando necessário, exclusivamente em operação de corte, sendo vetada a correção de depressões por adição de material.

- Abertura ao tráfego

A base estabilizada granulometricamente não deve ser submetida à ação do tráfego, devendo ser imprimada imediatamente após a sua liberação pelos controles de execução, de forma que a base já liberada não fique exposta à ação de intempéries que possam prejudicar sua qualidade.

#### **11.4.6. Controle dos insumos**

Os materiais utilizados na execução da base devem ser rotineiramente examinados, mediante a execução dos seguintes procedimentos:

- Ensaios de caracterização e de equivalente de areia do material espalhado na pista pelos métodos DNER-ME 054/97, DNER-ME 080/94, DNER-ME 082/94, DNER-ME 122/94, em locais escolhidos aleatoriamente. Deve ser coletada uma amostra por camada para cada 200 m de pista, ou por jornada diária de trabalho. A frequência destes ensaios pode ser reduzida para uma amostra por segmento de 400 m de extensão, no caso do emprego de materiais homogêneos, a critério da Fiscalização;
- Ensaios de compactação pelo método DNIT 164/2013-ME, com energia indicada no projeto, com material coletado na pista em locais escolhidos aleatoriamente. Deve ser coletada uma amostra por camada para cada 200 m de pista, ou por jornada diária de trabalho. A frequência destes ensaios pode ser reduzida para uma amostra por segmento de 400 m de extensão, no caso do emprego de materiais homogêneos, a critério da Fiscalização;
- No caso da utilização de mistura de solo e material britado, a compactação de projeto deve ser com a energia modificada, de modo a se atingir o máximo da densificação, determinada em trechos experimentais, em condições reais de trabalho no campo;
- Ensaios de Índice de Suporte Califórnia - ISC e expansão pelo método DNIT 172/2013-ME, na energia de compactação indicada no projeto para o material coletado na pista, em locais escolhidos



**Ministério do Desenvolvimento Regional**  
Companhia de Desenvolvimento dos Vales do São Francisco e do Parnaíba  
Área de Desenvolvimento Regional e Infraestrutura

aleatoriamente. Deve ser coletada uma amostra por camada para cada 400 m de pista, ou por camada por jornada diária de trabalho. A frequência destes ensaios pode ser reduzida para uma amostra por segmento de 400 m de extensão, no caso do emprego de materiais homogêneos, a critério da Fiscalização;

- A frequência indicada para a execução de ensaios é a mínima aceitável. Para pistas de extensão limitada, com área de até 4.000 m<sup>2</sup>, devem ser coletadas pelo menos 5 amostras, para execução do controle dos insumos.

#### **11.4.7. Controle da execução**

O controle da execução da base estabilizada granulometricamente deve ser exercido mediante a coleta de amostras, ensaios e determinações feitas de maneira aleatória. Devem ser efetuadas as seguintes determinações e ensaios:

- Ensaio de teor de umidade do material, imediatamente antes da compactação, por camada, para cada 100 m de pista a ser compactada, em locais escolhidos aleatoriamente (métodos DNER-ME 052/94 ou DNER-ME 088/94). A tolerância admitida para o teor de umidade deve ser de 2 pontos percentuais em relação à umidade ótima;
- Ensaio de massa específica aparente seca “in situ” para cada 100 m de pista, por camada, determinada pelos métodos DNER-ME 092/94 ou DNER-ME 036/94, em locais escolhidos aleatoriamente. Para pistas de extensão limitada, com áreas de no máximo 4.000 m<sup>2</sup>, devem ser feitas pelo menos cinco determinações por camada, para o cálculo do grau de compactação (GC);
- Os cálculos do grau de compactação devem ser realizados utilizando-se os valores da massa específica aparente seca máxima obtida no laboratório e da massa específica aparente seca “in situ”, obtida na pista. Não devem ser aceitos valores de grau de compactação inferiores a 100%.

#### **11.4.8. Verificação do produto**

Após a execução da base, deve-se proceder ao controle geométrico, mediante a relocação e nivelamento do eixo e bordas, permitindo-se as seguintes tolerâncias:

- $\pm 10$  cm, quanto à largura da plataforma;
- até 20%, em excesso, para a flecha de abaulamento, não se tolerando falta;
- $\pm 10\%$ , quanto à espessura da camada indicada no projeto.

#### **11.4.9. Plano de amostragem – Controle tecnológico**

O número e a frequência de determinações correspondentes aos diversos ensaios para o controle tecnológico da execução e do produto devem ser estabelecidos segundo um Plano de Amostragem aprovado pela Fiscalização, elaborado de acordo com os preceitos da Norma DNER-PRO 277/97. O tamanho das amostras deve ser documentado e previamente informado à Fiscalização.

#### **11.4.10. Critérios de Medição**

A medição dos serviços de execução de base deve ser realizada em metros cúbicos, considerando o volume efetivamente executado.

### **11.5. Imprimação**



**Ministério do Desenvolvimento Regional**  
Companhia de Desenvolvimento dos Vales do São Francisco e do Parnaíba  
Área de Desenvolvimento Regional e Infraestrutura

A imprimação consiste na aplicação de camada de material asfáltico sobre a superfície da base concluída, antes da execução de um revestimento asfáltico qualquer, objetivando conferir coesão superficial, impermeabilização e permitir condições de aderência entre esta e o revestimento a ser executado.

A execução do serviço de imprimação é realizada pela seguinte equipe mecânica:

- Caminhão tanque distribuidor de asfalto com capacidade de 6.000 l;
- Vassoura mecânica rebocável;
- Tanque de estocagem de asfalto;
- Trator agrícola.

O ligante mais comum para execução da imprimação é o asfalto diluído CM-30, com taxa de aplicação de 1,2 l/m<sup>2</sup>. Também pode ser utilizada a emulsão asfáltica do tipo EAI, com taxa de aplicação de 1,3 l/m<sup>2</sup>.

#### **11.5.1. Execução**

Antes da execução dos serviços, deve ser implantada uma adequada sinalização, visando à segurança do tráfego no segmento rodoviário, e efetuada sua manutenção permanente durante a execução dos serviços. Após a perfeita conformação geométrica da base, proceder à varredura da superfície, de modo a eliminar todo e qualquer material solto.

Antes da aplicação do ligante asfáltico, a pista pode ser levemente umedecida. Aplica-se, a seguir, o ligante asfáltico, na temperatura adequada, na quantidade recomendada e de maneira uniforme. A temperatura de aplicação do ligante asfáltico deve ser fixada para o tipo de ligante, em função da relação temperatura x viscosidade, escolhendo-se a temperatura que proporcione a melhor viscosidade para seu espalhamento. A faixa de viscosidade recomendada para espalhamento dos asfaltos diluídos é de 20 a 60 segundos Saybolt Furol (NBR 14.491:2007). No caso de utilização da EAI a viscosidade de espalhamento é de 20 a 100 segundos Saybolt Furol.

A tolerância admitida para a taxa de aplicação do ligante asfáltico definida pelo projeto e ajustada experimentalmente no campo é de  $\pm 0,2$  l/m<sup>2</sup>. Deve-se imprimir a largura total da pista em um mesmo turno de trabalho e deixá-la, sempre que possível, fechada ao tráfego. Quando isto não for possível, trabalha-se em uma faixa de tráfego e executa-se a imprimação da faixa de tráfego adjacente assim que a primeira for liberada ao tráfego.

O tempo de exposição da base imprimada ao tráfego, depois da efetiva cura, deve ser condicionado ao comportamento da mesma, não devendo ultrapassar 30 dias. A fim de evitar a superposição ou excesso nos pontos iniciais e finais das aplicações devem ser colocadas faixas de papel transversalmente na pista, de modo que o início e o término da aplicação do ligante asfáltico situem-se sobre essas faixas, as quais devem ser, a seguir, retiradas. Qualquer falha na aplicação do ligante asfáltico deve ser imediatamente corrigida.

#### **11.5.2. Controle do insumo**

Os materiais utilizados na execução da imprimação devem ser rotineiramente examinados em laboratório, obedecendo à metodologia indicada pelo DNIT e satisfazer às especificações em vigor, mediante a execução dos seguintes procedimentos:

- **Asfalto diluído:**

Para todo carregamento que chegar à obra:

- 1 (um) ensaio de viscosidade cinemática a 60°C (NBR 14.756:2001);
- 1 (um) ensaio do ponto de fulgor e combustão (vaso aberto TAG) (NBR 5.765:2012).



**Ministério do Desenvolvimento Regional**  
Companhia de Desenvolvimento dos Vales do São Francisco e do Parnaíba  
Área de Desenvolvimento Regional e Infraestrutura

Para cada 100 t:

- 1 (um) ensaio de viscosidade Saybolt Furol (NBR 14.491:2007), no mínimo em 3 (três) temperaturas, para o estabelecimento da relação viscosidade x temperatura;
- 1 (um) ensaio de destilação para os asfaltos diluídos (NBR 14.856:2002), para verificação da quantidade de resíduo.

- **Emulsão asfáltica do tipo EAI:**

Para todo carregamento que chegar à obra:

- 1 (um) ensaio de viscosidade Saybolt Furol (NBR 14.491:2007) a 25°C;
- 1 (um) ensaio de resíduo por evaporação (NBR 14.376:2007);
- 1 (um) ensaio de peneiração (NBR 14.393:2012);
- 1 (uma) determinação da carga da partícula (DNIT 156/2011-ME).

Para cada 100 t:

- 1 (um) ensaio de sedimentação para emulsões (NBR 6.570:2010);
- 1 (um) ensaio de viscosidade Saybolt Furol (NBR 14.491:2007), no mínimo em 3 (três) temperaturas, para o estabelecimento da relação viscosidade x temperatura.

### 11.5.3. Controle de Execução

- **Temperatura**

A temperatura do ligante asfáltico deve ser medida no caminhão distribuidor imediatamente antes de qualquer aplicação, a fim de verificar se satisfaz ao intervalo de temperatura definido pela relação viscosidade x temperatura.

- **Taxa de Aplicação (T)**

O controle da quantidade do ligante asfáltico aplicado deve ser efetuado aleatoriamente, mediante a colocação de bandejas, de massa (P1) e área (A) conhecidas, na pista onde está sendo feita a aplicação. O ligante asfáltico é coletado na bandeja na passagem do carro distribuidor. Com a pesagem da bandeja depois da cura total (até massa constante) do ligante asfáltico coletado (P2) se obtém a taxa de aplicação do resíduo (TR) da seguinte forma:

$$TR = \frac{P_2 - P_1}{A}$$

A partir da taxa de aplicação do resíduo (TR) se obtém a Taxa de Aplicação (T) do material asfáltico, em função da porcentagem de resíduo verificada no ensaio de laboratório, quando do recebimento do correspondente carregamento do ligante asfáltico. Para trechos de imprimação de extensão limitada ou com necessidade de liberação imediata, com área de no máximo 4.000 m<sup>2</sup>, devem ser feitas 5 determinações de T, no mínimo, para controle. Nos demais casos, para segmentos com área superior a 4.000 m<sup>2</sup> e inferior a 20.000 m<sup>2</sup>, o controle da execução da imprimação deve ser exercido mediante a coleta de amostras para determinação da taxa de aplicação, feita de maneira aleatória.

### 11.5.4. Verificação do Produto

Devem ser verificadas visualmente a homogeneidade da aplicação, a penetração do ligante na camada da base e sua efetiva cura. O número e a frequência de determinações da taxa de aplicação (T) do ligante devem ser



**Ministério do Desenvolvimento Regional**  
Companhia de Desenvolvimento dos Vales do São Francisco e do Parnaíba  
Área de Desenvolvimento Regional e Infraestrutura

estabelecidos segundo um Plano de Amostragem previamente aprovado pela Fiscalização. O tamanho das amostras deve ser documentado e informado previamente à Fiscalização.

#### **11.5.5. Critérios de Medição**

Os serviços de imprimação devem ser medidos em metros quadrados, considerando a área executada, incluídas todas as operações necessárias à execução, abrangendo armazenamento, perdas e transporte local do ligante betuminoso dos tanques de estocagem à pista.

#### **11.6. Tratamento Superficial**

O Tratamento superficial duplo (TSD) é a camada de revestimento do pavimento constituída por duas aplicações de ligante asfáltico, cada uma coberta por camada de agregado mineral e submetida à compressão.

##### **11.6.1. Materiais**

Os materiais constituintes do Tratamento Superficial Duplo são o ligante asfáltico e o agregado mineral, os quais devem satisfazer ao contido nas normas do DNIT.

##### **11.6.1.1. Ligante Asfáltico**

Podem ser empregados os seguintes ligantes, dependendo da indicação do projeto:

- a) Cimentos asfálticos CAP-150/200;
- b) Emulsões asfálticas, tipo RR-2C.

Os ligantes devem obedecer às exigências das Normas DNIT 095/2006-EM e DNER-EM 369/97.

O uso da emulsão asfáltica somente deve ser permitido quando for empregada em todas as camadas do revestimento.

##### **11.6.1.2. Melhorador de adesividade**

Não havendo boa adesividade entre o agregado e o ligante asfáltico deve ser empregado um melhorador de adesividade, na quantidade fixada no projeto da mistura.

##### **11.6.1.3. Agregados**

Os agregados podem ser pedra, cascalho ou seixo rolado, britados. Devem constituir-se de partículas limpas, duras, resistentes, isentas de torrões de argila e substâncias nocivas, e apresentar as características seguintes:

- a) Desgaste Los Angeles igual ou inferior a 40% (DNER-ME 035/98), admitindo-se agregados com valores maiores, no caso de em utilização anterior terem apresentado, comprovadamente, desempenho satisfatório;
- b) Índice de forma superior a 0,5 (DNER-ME 086/94);
- c) Durabilidade, perda inferior a 12% (DNER-ME 89/94);
- d) Granulometria do agregado (DNER-ME 083/98), obedecendo às faixas da Tabela 1:



**Ministério do Desenvolvimento Regional**  
Companhia de Desenvolvimento dos Vales do São Francisco e do Parnaíba  
Área de Desenvolvimento Regional e Infraestrutura

Peneiras		% passando, em peso			Tolerâncias da faixa de projeto
Malha	mm	1ª camada	2ª camada		
		A	B	C	
1"	25,4	100	-	-	± 7
¾"	19,0	90-100	-	-	± 7
½"	12,7	20-55	100	-	± 7
3/8"	9,5	0-15	85-100	100	± 7
Nº 4	4,8	0-5	10-30	85-100	± 5
Nº 10	2,0	-	0-10	10-40	± 5
Nº 200	0,074	0-2	0-2	0-2	± 2

Tabela 1 – Granulometria dos agregados

#### 11.6.1.4. Taxas de aplicação e de espalhamento

- As quantidades ou taxas de aplicação de ligante asfáltico e de espalhamento de agregados devem ser fixadas no projeto e ajustadas no campo, por ocasião do início dos serviços.
- As quantidades de ligante asfáltico a serem empregadas na 1ª e na 2ª aplicação devem ser definidas no projeto.
- Quando for empregado agregado poroso deve ser considerada a sua porosidade na fixação da taxa de aplicação do ligante asfáltico.
- Recomendam-se, de uma maneira geral, as seguintes taxas de aplicação de agregados convencionais e de ligantes asfálticos:

Camada	Ligante	Agregado
1ª	1,2 a 1,8 $\ell$ m <sup>2</sup>	20 a 25 kg/m <sup>2</sup>
2ª	0,8 a 1,2 $\ell$ m <sup>2</sup>	10 a 12 kg/m <sup>2</sup>

Tabela 2 – Taxas de aplicação

#### 11.6.2. Equipamentos

Todo equipamento, antes do início da execução do serviço, deve atender ao recomendado na norma DNIT 147/2012-ES, fator que deve condicionar a emissão da Ordem de Serviço. Os equipamentos requeridos são os seguintes:

- Carros distribuidores de ligante asfáltico, providos de dispositivos de aquecimento, tacômetro, calibradores, termômetros com precisão de  $\pm 1$  °C, em locais de fácil acesso, e espargidor manual para o tratamento de pequenas superfícies e correções localizadas. As barras de distribuição devem ser do tipo de circulação plena, com dispositivo que possibilite ajustamentos verticais e larguras variáveis de espalhamento do ligante e que permitam uma aplicação homogênea;
- Distribuidores de agregados rebocáveis ou automotrizes, possuindo dispositivos que permitam um espalhamento homogêneo da quantidade de agregados fixada no projeto;
- Rolos compressores do tipo tandem ou, de preferência, pneumáticos, autopropulsores. Os rolos compressores tipo tandem devem ter uma carga superior a 25 kg e inferior a 45 kg por centímetro de largura de roda. Seu peso total não deve ser superior a 10 toneladas. Os rolos pneumáticos, autopropulsores, devem ser dotados de pneus que permitam a calibragem de 0,25 a 0,84 MPa (35 a 120 psi).



**Ministério do Desenvolvimento Regional**  
Companhia de Desenvolvimento dos Vales do São Francisco e do Parnaíba  
Área de Desenvolvimento Regional e Infraestrutura

### 11.6.3. Execução

As operações para execução das camadas do TSD são discriminadas a seguir:

- a) Inicialmente, deve-se realizar uma varredura da pista imprimada ou pintada, para eliminar todas as partículas de pó.
- b) A temperatura de aplicação do ligante asfáltico deve ser determinada em função da relação temperatura x viscosidade. Deve ser escolhida a que proporcionar a melhor viscosidade para o espalhamento. As faixas de viscosidade recomendadas são:
  - Cimento asfáltico, 20 a 60 segundos Saybolt-Furol (DNER-ME 004/94);
  - Emulsão asfáltica, 20 a 100 segundos Saybolt-Furol (DNER-ME 004/94).
- c) No caso de utilização de melhorador de adesividade deve-se exigir que o aditivo seja adicionado ao ligante asfáltico no canteiro de obra, obrigando-se sempre a recirculação da mistura ligante asfáltico-aditivo.
- d) O ligante asfáltico deve ser aplicado de uma só vez em toda a largura da faixa a ser tratada. Excedentes, falta ou escassez de ligante asfáltico na pista durante as operações de aplicação devem ser evitados ou corrigidos prontamente.
- e) Cuidados especiais devem ser observados na execução das juntas transversais (início e fim de cada aplicação de ligante asfáltico) e das juntas longitudinais (junção de faixas quando o revestimento é executado em duas ou mais faixas), para se evitar excesso, escassez ou falta de ligante asfáltico aplicado nestes locais.
  - No primeiro caso, geralmente deve ser utilizado, no início ou a cada parada do equipamento de aplicação de ligante, um recobrimento transversal da pista com papel ou outro material impermeável;
  - No segundo caso, deve ser realizado pelo equipamento de aplicação de ligante um recobrimento adicional longitudinal da faixa adjacente, determinado na obra, em função das características do equipamento utilizado.
- f) Imediatamente após a aplicação do ligante deve-se realizar o espalhamento da 1ª camada do agregado, na quantidade indicada no projeto. Excessos ou escassez devem ser corrigidos antes do início da compressão.
- g) Deve-se iniciar a compressão do agregado imediatamente após o seu lançamento na pista. A compressão deve começar pelas bordas e progredir para o eixo nos trechos em tangente e nas curvas deve progredir sempre da borda mais baixa para a borda mais alta, sendo cada passagem do rolo recoberta, na passada subsequente, de pelo menos metade da largura deste.
- h) Após a compressão da camada, obtida a fixação do agregado, faz-se uma varredura leve do material solto.
- i) Deve-se executar a segunda camada de modo idêntico à primeira.
- j) Não deve ser permitido o tráfego quando da aplicação do ligante asfáltico ou do agregado. Deve-se liberar o tráfego somente após o término da compressão e de maneira controlada.

### 11.6.4. Controle dos insumos

Os materiais utilizados na execução do Tratamento Superficial Duplo devem ser rotineiramente examinados, de acordo com as metodologias indicadas, e aceitos em conformidade com as normas em vigor.

#### 11.6.4.1. Ligante asfáltico

##### a) Cimentos asfálticos



**Ministério do Desenvolvimento Regional**  
Companhia de Desenvolvimento dos Vales do São Francisco e do Parnaíba  
Área de Desenvolvimento Regional e Infraestrutura

Todo carregamento de ligante asfáltico que chegar à obra deve ser submetido aos seguintes ensaios:

- 01 ensaio de penetração a 25 °C (DNIT 155/2011-ME);
- 01 ensaio de viscosidade a 135 °C Saybolt-Furol (DNER-ME 004/94);
- 01 ensaio de ponto de fulgor (DNER-ME 148/94);
- 01 ensaio de espuma;
- 01 índice de susceptibilidade térmica determinado pelo ensaio de penetração (DNIT 155/2011-ME) e de ponto de amolecimento (DNIT-131/2010-ME);

Para cada 100 t de carregamento de ligante asfáltico que chegar à obra:

- 01 ensaio de viscosidade “Saybolt-Furol” (DNER-ME 004/94) à diferentes temperaturas, para o estabelecimento da relação viscosidade x temperatura.

**b) Emulsões asfálticas**

Todo carregamento de ligante asfáltico que chegar à obra deve ser submetido aos seguintes ensaios:

- 01 ensaio de determinação do resíduo de destilação de emulsões asfálticas (ABNT NBR 6568:2005);
- 01 ensaio de peneiramento (DNER-ME 005/94);
- 01 ensaio de desemulsibilidade (DNIT 157/2011-ME);
- 01 ensaio de carga da partícula (DNIT 156/2011-ME);

Para cada 100 t de carregamento de ligante asfáltico que chegar à obra:

- 01 ensaio de viscosidade Saybolt-Furol (DNER-ME 004/94), à diferentes temperaturas, para o estabelecimento da relação temperatura x viscosidade.

**11.6.4.2. Agregado**

Realizar os seguintes ensaios:

- análises granulométricas para cada jornada de trabalho (DNER-ME 083/98), com amostras coletadas de maneira aleatória;
- ensaio de índice de forma, para cada 900 m<sup>3</sup> (DNER-ME 086/94);
- ensaio de adesividade, para todo carregamento de ligante asfáltico que chegar à obra, e sempre que houver variação da natureza do material (DNER-ME 078/94).

**11.6.4.3. Melhorador de Adesividade**

Realizar o seguinte ensaio nos cimentos asfálticos que não apresentarem boa adesividade:

- 01 ensaio de adesividade, toda vez que o aditivo for incorporado ao ligante asfáltico (NBR 14329:1999).

**11.6.5. Controle da execução**

O controle da execução do Tratamento Superficial Duplo deve ser exercido mediante as determinações a seguir indicadas, feitas de maneira aleatória e de acordo com o Plano de Amostragem Variável.

**11.6.5.1. Temperatura**

A temperatura de aplicação do ligante asfáltico deve ser medida no caminhão distribuidor imediatamente antes da aplicação, a fim de verificar se satisfaz ao intervalo definido pela relação viscosidade x temperatura.

**11.6.5.2. Taxas de aplicação e de espalhamento**



**Ministério do Desenvolvimento Regional**  
Companhia de Desenvolvimento dos Vales do São Francisco e do Parnaíba  
Área de Desenvolvimento Regional e Infraestrutura

a) No caso de utilização de cimento asfáltico

O controle da quantidade de cimento asfáltico aplicado deve ser efetuado aleatoriamente, mediante a colocação de bandejas, de massa ( $P_1$ ) e área ( $A$ ) conhecidas, na pista onde está sendo aplicado.

O cimento asfáltico é coletado na bandeja na passagem do carro distribuidor.

Com a pesagem de bandeja com o cimento asfáltico coletado ( $P_2$ ) se obtém a taxa de aplicação ( $T$ ) da seguinte forma:

$$T = \frac{P_2 - P_1}{A}$$

A tolerância admitida na taxa de aplicação é de  $\pm 0,2$  l/m<sup>2</sup>.

b) No caso de utilização do ligante asfáltico RR-2C

O controle da quantidade do ligante asfáltico aplicado deve ser efetuado aleatoriamente, mediante a colocação de bandejas, de massa ( $P_1$ ) e área ( $A$ ) conhecidas, na pista onde está sendo feita a aplicação.

O ligante asfáltico é coletado na bandeja na passagem do carro distribuidor.

Com a pesagem da bandeja depois da ruptura total (até massa constante) do ligante asfáltico coletado ( $P_2$ ) se obtém a taxa de aplicação do resíduo TR da seguinte forma:

$$TR = \frac{P_2 - P_1}{A}$$

A partir da taxa de aplicação do resíduo (TR) se obtém a Taxa de Aplicação (T) da emulsão RR-2C, em função da porcentagem de resíduo verificada no ensaio de laboratório, quando do recebimento do correspondente carregamento do ligante asfáltico.

c) Agregados

O controle da quantidade de agregados espalhados longitudinal e transversalmente deve ser feito mediante a colocação de bandejas, de massa e área conhecidas na pista onde estiver sendo feito o espalhamento. Por intermédio de pesagens, após a passagem do dispositivo espalhador, tem-se a quantidade de agregado espalhada. A tolerância admitida na taxa de aplicação é de  $\pm 1,5$  kg/m<sup>2</sup>.

d) O número mínimo de determinações por segmento (área inferior a 3.000 m<sup>2</sup>) é de cinco.

A frequência indicada para a execução dessas determinações é a mínima aceitável, devendo ser compatibilizada com o Plano de Amostragem Variável.

#### **11.6.6. Verificação do produto**

A verificação final da qualidade do Tratamento Superficial Duplo (Produto) deve ser exercida mediante as determinações descritas a seguir, executadas de acordo com o Plano de Amostragem Variável.

##### **11.6.6.1. Acabamento da superfície**

O acabamento da superfície dos diversos segmentos concluídos é verificado com duas réguas, uma de 1,20 m e outra de 3,00 m de comprimento, colocadas em ângulo reto, sendo uma delas paralela ao eixo da estrada,



**Ministério do Desenvolvimento Regional**  
Companhia de Desenvolvimento dos Vales do São Francisco e do Parnaíba  
Área de Desenvolvimento Regional e Infraestrutura

nas diversas seções correspondentes às estacas de locação. A variação da superfície entre dois pontos quaisquer de contato não deve exceder 0,5 cm, quando verificada com qualquer das régua.

**11.6.6.2. Alinhamentos**

A verificação do eixo e das bordas nas diversas seções correspondentes às estacas de locação é feita à trena. Os desvios verificados não devem exceder  $\pm 5$  cm.

**11.6.7. Plano de amostragem – Controle tecnológico**

O número e a frequência de determinações correspondentes aos diversos ensaios para o controle tecnológico dos insumos, da execução e do produto devem ser estabelecidos segundo um Plano de Amostragem aprovado pela Fiscalização, elaborado de acordo com os preceitos da Norma DNER-PRO 277/97.

**11.6.8. Critérios de medição**

Os serviços de Tratamento Superficial Duplo (TSD) devem ser medidos em metros quadrados, considerando a área efetivamente executada. Não devem ser motivos de medição em separado: mão-de-obra, materiais (exceto ligante asfáltico), transporte do ligante dos tanques de estocagem até a pista, armazenamento e encargos, devendo os mesmos serem incluídos na composição do preço unitário.

**12. ENTREGA DA OBRA**

A obra será entregue em perfeito estado de limpeza e conservação com regularização do subleito, implantação de sub-base e base estabilizadas, imprimação, revestimento em TSD, meio-fio e pintura de faixas em perfeitas condições de funcionamento e devidamente testada. Uma vistoria final da obra deverá ser feita pela CONTRATADA, antes da comunicação oficial do término da mesma, acompanhada pela FISCALIZAÇÃO. Será, então, firmado o Termo de Entrega Provisória, em que deverão constar todas as pendências e/ou problemas verificados na vistoria.

**13. PRESCRIÇÕES DIVERSAS**

- Todas as imperfeições decorrentes da obra como: implantações de sub-base e base estabilizadas, Emulsão CM-30 para imprimação, TSD para o revestimento, concreto para meio-fio e pintura de faixas, deverão ser corrigidas pela CONTRATADA, sem qualquer acréscimo a ser pago pela CONTRATANTE;
- Os serviços contratados serão executados rigorosamente de acordo com estas especificações, Normas da ABNT, projetos e demais elementos nele referidos;
- Todos os materiais serão fornecidos pela Empreiteira;
- É obrigatória a comprovação da regularidade ambiental e mineral em caso de exploração dos materiais, conforme legislação vigente;
- Toda a mão de obra será fornecida pela Empreiteira;
- Serão impugnados pela Fiscalização todos os trabalhos que não satis façam às condições contratuais;
- Ficará a Empreiteira obrigada a demolir e a refazer os trabalhos impugnados logo após a oficialização pela Contratante, ficando por sua conta exclusiva as despesas decorrentes dessas providências;
- Os materiais a serem empregados deverão ser novos, adequados aos tipos de serviços a serem executados e atenderem às Especificações;
- Em nenhuma hipótese será admitido o uso de resquícos de materiais de outras obras;
- A Empreiteira manterá na obra engenheiros, mestres, operários e funcionários administrativos em número e especialização compatíveis com a natureza dos serviços, bem como materiais em quantidades suficientes para execução dos trabalhos;
- A Empreiteira será responsável pelos danos causados a Contratante e a terceiros, decorrentes de sua negligência, imperícia e omissão;



**Ministério do Desenvolvimento Regional**  
Companhia de Desenvolvimento dos Vales do São Francisco e do Parnaíba  
Área de Desenvolvimento Regional e Infraestrutura

- Caberá à Empreiteira toda a responsabilidade por quaisquer danos decorrentes de negligência durante a execução dos serviços, até a entrega definitiva dos mesmos;
- Serão de responsabilidade da Contratada a vigilância e proteção de todos os materiais e equipamentos no local dos serviços, inclusive do canteiro e demais instalações;
- A utilização de equipamentos, aparelhos e ferramentas deverão ser apropriados a cada serviço. Cabe à Empreiteira elaborar, de acordo com as necessidades da obra ou a pedido da Fiscalização, desenhos de detalhes de execução, os quais serão previamente examinados e autenticados, se for o caso, pela Contratante.



**Ministério do Desenvolvimento Regional**  
Companhia de Desenvolvimento dos Vales do São Francisco e do Parnaíba  
Área de Desenvolvimento Regional e Infraestrutura

## **EXECUÇÃO DOS SERVIÇOS DE IMPLANTAÇÃO DE PAVIMENTAÇÃO EM BLOCO INTERTRAVADO DE CONCRETO (BLOQUETES)**

### **ESPECIFICAÇÕES TÉCNICAS**

#### **1. OBJETIVO**

A presente especificação tem por finalidade estabelecer critérios, normas e procedimentos a serem seguidos no processo de implantação de pavimentação em bloco intertravado de concreto (bloquetes). Em conjunto com a planilha orçamentária, o edital, contrato e demais documentos, servirão como referência e orientação quanto aos diversos aspectos construtivos da obra. Nesses documentos, serão abordados, detalhes relacionados com a metodologia e os materiais a serem aplicados nas diferentes etapas ou itens de serviço a serem feitos. Os conceitos ou procedimentos aqui expostos prevalecerão na hipótese de choque ou desencontro de informações apontadas em projeto. Eventuais omissões serão dirimidas pela fiscalização da Codevasf.

O objetivo é a implantação de pavimentação em bloco intertravado de concreto (bloquetes), em vias inseridas na área de atuação da Codevasf, para alcance dos benefícios apresentados no Item 2 – Justificativa.

#### **2. JUSTIFICATIVA**

Os serviços a serem realizados são de interesse público, visto que as políticas públicas voltadas para a solução de carências de infraestrutura permitirão a promoção do desenvolvimento regional, em que serão melhoradas a acessibilidade e a qualidade de vida das pessoas, o comércio, os serviços e o turismo. Os mais importantes benefícios são:

- redução do custo de operação dos veículos;
- redução dos custos futuros de conservação;
- economia do tempo de viagem de passageiros e das cargas;
- redução de acidentes;
- estímulo ao desenvolvimento econômico;
- acréscimo de conforto e utilidade.

A pavimentação de vias também é um fator chave na melhoria das condições sanitárias e de habitabilidade locais, proporcionando o atendimento ao direito humano fundamental de acesso à saúde, em qualidade e quantidade, numa perspectiva de melhoria da qualidade de vida em ambiente salubre, dando fim ao convívio diário com a poeira e minimizando os efeitos de alagamentos e doenças associadas.

#### **3. METAS**

Execução de pavimentação em bloco intertravado de concreto nas vias da área de atuação da Codevasf, considerando a meta máxima estabelecida no Termo de Referência.

#### **4. CUSTOS**

O valor máximo global orçado pela Codevasf para a realização dos serviços está definido no Termo de Referência. Nos custos considerados já estão inclusos BDIs, encargos sociais, taxas, impostos e emolumentos.

#### **5. OBRIGAÇÕES DA CONTRATADA**

##### **5.1. Documentações para início da Obra**

São de responsabilidade da contratada quaisquer despesas referentes à regularização para o início da obra tais como:

- Cadastro junto à Prefeitura Municipal local (ISS);



**Ministério do Desenvolvimento Regional**  
Companhia de Desenvolvimento dos Vales do São Francisco e do Parnaíba  
Área de Desenvolvimento Regional e Infraestrutura

- Alvará de construção de Obra;
- ART (Anotação de Responsabilidade Técnica) de execução dos serviços contratados, com a respectiva taxa recolhida;

#### **5.2. Quanto aos materiais**

Realizar a devida programação de compra de materiais, de forma a concluir a obra no prazo fixado;

Observar rigorosamente os prazos de validade dos materiais, pois será recusado pela Fiscalização qualquer tipo de material que se encontre com o prazo de validade vencido;

Todo e qualquer material de construção que entrar no canteiro de obras deverá ser previamente aprovado pela Fiscalização. Aquele que for impugnado deverá ser retirado do canteiro, no prazo definido pela Fiscalização;

Submeter à Fiscalização, sem ônus, amostras dos materiais e acabamentos a serem utilizados na obra.

#### **5.3. Quanto a Mão de obra**

Contratar mão de obra idônea, de modo a reunir permanentemente em serviço uma equipe homogênea e suficiente de operários, mestres e encarregados, que assegure progresso satisfatório às obras;

A Contratada assumirá inteira responsabilidade pela execução dos serviços subempreitados, em conformidade com a legislação vigente de Segurança e Saúde do Trabalho, em particular as Normas Regulamentadoras do Ministério do Trabalho, instituídas pela Portaria nº 3.214/78 e suas alterações posteriores;

Serão de uso obrigatório os equipamentos de proteção individual estabelecidos na NR-18 e demais Normas de Segurança do Trabalho.

Os equipamentos mínimos obrigatórios serão:

- Equipamentos para Proteção da cabeça;
- Equipamentos para Proteção Auditiva;
- Equipamentos para Proteção dos membros superiores e inferiores.

#### **5.4. Diário de Obra**

Deverá ser mantido na obra ou no canteiro um Diário de Obra, desde a data de início dos serviços, para que sejam registrados pela CONTRATADA e, a cada vistoria, pela Fiscalização, fatos, observações e comunicações relevantes ao andamento da mesma.

#### **5.5. Limpeza da obra**

O local da obra, assim como seus entornos e passeio, deverá ser mantido limpo e desobstruído de entulhos, durante e após a realização dos trabalhos. E será de inteira responsabilidade da Contratada.

### **6. PROJETO EXECUTIVO**

O projeto consiste na execução de pavimentação em bloco intertravado de concreto (bloquetes). Para o êxito deste projeto, o registro de preços prevê os serviços de pavimentação com regularização do subleito, implantação de sub-base e base estabilizadas granulometricamente e revestimento em bloco intertravado de concreto.

O escopo do projeto também prevê os estudos geotécnico e de tráfego, além dos serviços topográficos e dos projetos geométrico, de terraplenagem e de pavimentação. Caberá a Fiscalização verificar, antes da realização dos serviços e antes da emissão das ordens de serviços, se as ruas pleiteadas a serem trabalhadas possuem os



**Ministério do Desenvolvimento Regional**  
**Companhia de Desenvolvimento dos Vales do São Francisco e do Parnaíba**  
**Área de Desenvolvimento Regional e Infraestrutura**

requisitos mínimos para serem atendidas pelo escopo de serviços propostos, devendo recusar todas as localidades e ruas que não ofereçam condições de execução.

Os serviços desta ação serão exclusivamente referentes à execução da pavimentação, não compondo a implantação de drenagem, obras de arte, a retirada de interferências como postes ou placas ou a necessidade de dispositivos não previstos no escopo dos serviços, entre outros. Logo, para execução dos serviços, as estradas deverão atender essas características básicas necessárias.

A Fiscalização deverá solicitar ao Contratado os ensaios que julgar necessários e pertinentes a via, de possíveis jazidas e dos serviços executados, conforme normas técnicas. Os serviços serão executados conforme o projeto, de acordo com as Normas Brasileiras da ABNT e Manuais do DNIT.

### **6.1. SERVIÇOS TOPOGRÁFICOS**

Este serviço consiste na marcação topográfica locando todos os elementos necessários à execução, constantes no projeto. **Deverá prever a utilização de equipamentos topográficos ou outros equipamentos adequados para uma perfeita marcação dos projetos e greides**, bem como para a locação e execução dos serviços de acordo com as locações e os níveis estabelecidos nos projetos.

O projetista deverá apresentar os seguintes levantamentos:

- Monografias das estações de referência pertencentes ao SGB e demais marcos de apoio implantados para o projeto;
- Especificações dos equipamentos topográficos utilizados com seus respectivos certificados de calibração;
- Representação gráfica em escala adequada no formato CAD (DWG) contendo plantas dos levantamentos planialtimétricos cadastrais, tais como locais de travessias, interseções, faixas de domínio etc.;
- Representação gráfica em formato CAD (DWG) do perfil da linha de locação;
- Representação gráfica em formato CAD (DWG) dos levantamentos das ocorrências e deposição de materiais e cursos d'água;
- Locação de pontos do eixo e bordo da rodovia existente que permita sua perfeita identificação.

Os levantamentos topográficos devem atender às definições das instruções IS-204 e IS-205 (IPR-726/2006), que instruem os processos de levantamentos topográficos, estabelecendo a metodologia dos levantamentos convencionais de precisão. Além dos normativos citados, a projetista deve considerar com atenção os pontos, a seguir, que destacam especificações para projeto executivo.

#### **6.1.1. Levantamento de eixo viário principal**

- As poligonais terão extensão máxima de 10 km;
- As medidas angulares deverão ser executadas pelo método das direções reiteradas a 60°, com teodolito ou estação total e, se utilizado, medidor eletrônico de distância (MED), em uma série com 3 (três) posições diretas (PD) e 3 (três) posições inversas (PI);
- Os cálculos dos fechamentos lineares das poligonais deverão ser obtidos com os comprimentos dos lados reduzidos à projeção cartográfica, sendo as locações efetuadas com os comprimentos dos lados sem as deformações do plano da carta;
- Para o levantamento altimétrico, deverá ser utilizado o nivelamento e contranivelamento geométrico;
- Os barotes, os piquetes e as inflexões acentuadas do terreno serão nivelados e contranivelados geometricamente, com nível de precisão, conforme definido pelas Instruções de Serviço 204 e 205;
- As visadas devem ser limitadas a 100 m. Admite-se a discrepância entre a cota de nivelamento e a de contranivelamento de 5 mm;
- A Rede de Referências de Nível (RRNN) deverá ser complementada com uma série de novas RN em pontos notáveis, tais como interseções e acessos, bacias de contribuição, Obras de Arte Especiais



**Ministério do Desenvolvimento Regional**  
Companhia de Desenvolvimento dos Vales do São Francisco e do Parnaíba  
Área de Desenvolvimento Regional e Infraestrutura

projetadas, correntes e existentes, locais previstos para melhoramentos da via e áreas dos projetos ambientais;

- A tolerância de fechamento deve obedecer às orientações de precisões/acurácias apontadas nas IS-204 e 205;
- O valor do erro de fechamento deverá ser distribuído ao longo da poligonal para o levantamento planimétrico e ao longo da seção de nivelamento (altimetria).

**6.1.2. Levantamento de locais de ocorrência dos materiais:**

Os locais de ocorrência de materiais (jazidas, empréstimos, pedreiras e areais) devem ser levantados e locados por meio da utilização de equipamentos com capacidade de rastreamento das rotas e dos caminhos dos acessos percorridos;

**6.1.3. Referencial Técnico do Estudo Topográfico a ser considerado na elaboração do estudo.**

- IS-204 – Estudos Topográficos para Projeto Básico de Engenharia;
- IS-205 – Estudos Topográficos para Projeto Executivo de Engenharia;
- IS-226 – Levantamento Aerofotogramétrico para Projetos Básicos de Rodovias;
- IS-214 – Projeto de Obras de Arte Especiais;
- IS-10/2018 - Diretrizes para o levantamento de bases ou estações de referência materializadas em campo;
- ISF-203 – Estudos Topográficos para Projetos Básicos de Ferrovias DNIT, 2015;
- ISF-204 – Estudos Topográficos para Projetos Executivos de Ferrovias DNIT, 2015;
- NBR 13133 – Execução de Levantamento Topográfico ABNT, 1994;
- Manual de Obras de Arte Especiais DNER-698/1996.

**6.2. ESTUDO GEOTÉCNICO**

O projetista deverá apresentar os seguintes levantamentos:

- Perfil geotécnico do subleito com sondagens espaçadas, conforme orientação da IS-206;
- Boletins de sondagem ensaios geotécnicos do subleito;
- Texto contendo as características dos estudos realizados;
- Representação do perfil das características geotécnicas dos materiais a serem escavados;
- Boletins de sondagem ensaios geotécnicos para materiais de empréstimos de terraplenagem;
- Croquis com indicação das características e da localização das ocorrências de materiais (jazidas, pedreiras e areais);
- Resultados dos ensaios de dosagens de misturas de materiais de base e sub-base;
- Resultados de eventuais dosagens do concreto para os blocos intertravados;
- Folha-resumo de todos os ensaios efetuados;
- Texto contendo a concepção dos estudos realizados.

Devem ser atendidas as especificações técnicas conforme descritas a seguir. Essas especificações dizem respeito tanto ao desenvolvimento dos trabalhos como à forma de apresentação do estudo.

**6.2.1. Sondagens (geral)**

Todas as sondagens executadas para subsidiar os estudos discriminados nos itens que seguem devem ser executadas conforme as recomendações da Norma ABNT NBR 6484/2020 e a Instrução de Serviço IS-206, com os planos de sondagens aprovados pela Fiscalização de campo. No entanto, as sondagens realizadas não eliminam possíveis complementações que se fizerem necessárias para o desenvolvimento do projeto.

**6.2.2. Estudo Geotécnico do Subleito**

Devem ser apresentados os boletins de sondagem que contemplem furos executados no eixo e nas bordas da plataforma para identificação das diversas camadas de solos e para coleta de amostras em cada uma dessas



**Ministério do Desenvolvimento Regional**  
Companhia de Desenvolvimento dos Vales do São Francisco e do Parnaíba  
Área de Desenvolvimento Regional e Infraestrutura

camadas. Os espaçamentos das sondagens deverão seguir as determinações da IS-206 (IPR-726/2006) e do item A.5.1 do IPR-739/2010.

Para o solo do subleito, os seguintes ensaios e normativos devem ser considerados:

- Ensaios de granulometria por peneiramento com lavagem do material na peneira de 2 mm e de 0,075 mm (DNER-ME 041/1994, DNER-ME 051/1994, DNER-ME 080/1994);
- Limite de Liquidez (DNER-ME 122/1994) e Limite de Plasticidade (DNER-ME 082/1994);
- Teor de umidade natural (DNER-ME 213/1994);
- Massa específica aparente *in situ* (DNER-ME 093/1994);
- Compactação (DNIT 164/2013-ME e DNIT 162/2013-ME);
- Devem ser apresentadas as curvas de compactação (determinadas com, pelo menos, cinco pontos) na energia Proctor Normal (Corpo de Aterro) e na energia intermediária (Camada Final de Terraplenagem) (DNIT 108/2009-ES);
- Índice de Suporte Califórnia (ISC) e Expansão (DNIT 172/2013-ME).

O quadro-resumo com a apresentação dos ensaios realizados e resultados obtidos deve ser feito conforme o Quadro A.21 do IPR-739/2010, pág. 398.

O perfil com os solos obtidos nos ensaios deve estar representado no perfil longitudinal, indicando profundidade das camadas, tipo de solo, classificação TRB, ISC, expansão, nível d'água e cota impenetrável (se for o caso).

### **6.2.3. Estudo de Materiais de Empréstimos para Aterro**

Nas plantas de localização e nos croquis de empréstimos, devem constar:

- Coordenadas geográficas;
- Distância em relação ao eixo;
- Distância entre furos de sondagem;
- Espessura média do expurgo;
- Volume e área útil;
- Informações dos proprietários das áreas (nome, contato, endereço);
- Vegetação/benfeitorias;
- Limitações de profundidades e áreas utilizáveis;
- Informações referentes às condições de acesso à ocorrência (existência de caminhos de serviço ou necessidade de abertura);
- Informações sobre se a ocorrência já foi explorada, visando informar se há necessidade de consideração de serviços de limpeza e de expurgo para a exploração da área.

Para os estudos de empréstimos laterais, deve ser considerado o item A.5.2 do IPR-739/2010, a IS-206, além dos seguintes itens:

- Furos de sondagem no mínimo a cada 100 m. Nos casos em que o material se mostrar muito heterogêneo, o espaçamento dos furos deverá ser reduzido até o mínimo de 50 m, e deverão ser apresentados os boletins de sondagens como resultados obtidos;
- Apresentação dos tipos de materiais com as seguintes características: granulometria do solo, classificação TRB (Transportation Research Board), índices físicos (Limite de Liquidez, Limite de Plasticidade), massa específica aparente *in situ*, ensaio de compactação na energia do Proctor Normal e energia Proctor Intermediário e o Índice de Suporte Califórnia e de expansão.
- Deve ser apresentado quadro-resumo com todos os resultados dos ensaios, seguindo-se o mesmo padrão do estudo do subleito.

### **6.2.4. Estudo de Ocorrências de Materiais para Pavimentação**



**Ministério do Desenvolvimento Regional**  
Companhia de Desenvolvimento dos Vales do São Francisco e do Parnaíba  
Área de Desenvolvimento Regional e Infraestrutura

Os ensaios para ocorrências de materiais para pavimentação devem ser realizados conforme as seguintes orientações:

- Devem ser apresentados todos os ensaios requeridos no item 3.1.2 da Instrução de Serviço IS-206 (IPR-726/2006);
- Devem ser apresentados os ensaios de mistura de materiais (*in natura* e após a mistura), como indicado no item A.5.3 do IPR-739/2010, bem como deve ser apresentada a análise sobre esses ensaios. Destaca-se que devem ser apresentados todos os resultados dos ensaios realizados, incluindo os resultados da dosagem selecionada e das dosagens que não atenderam aos normativos vigentes;
- Devem ser apresentadas as conclusões e recomendações para aproveitamento dos materiais, em conformidade com os estudos efetuados e as recomendações dos Estudos Geológicos.

Nos desenhos que apresentamos plantas de localização e a situação do local de ocorrência, devem constar:

- Indicação dos limites das profundidades e as áreas utilizáveis em cada uma das ocorrências, tendo-se em vista a finalidade prevista para utilização;
- Ocorrências de materiais com qualidade técnica e volume suficiente para atender às necessidades da obra. Ressalte-se que essas ocorrências devem estar o mais próximas possível do local da obra. Caso as DMTs sejam elevadas ou as ocorrências sejam comerciais, deve ser apresentada justificativa técnica e econômica para seu uso, bem como atestação pela Superintendência Regional ou Fiscalização de campo do Contrato;
- Informações referentes às condições de acesso à ocorrência (existência de caminhos de serviço ou necessidade de abertura);
- Informações sobre se a ocorrência já foi explorada, visando a informar se há necessidade de consideração de serviço de limpeza e expurgo para a exploração da área.

Os boletins de sondagem para o estudo de ocorrência de materiais para pavimentação devem estar de acordo com o item A.5.3 do IPR-739/2010, obedecendo, também, aos seguintes critérios:

Em cada furo da malha, para cada camada de material, devem ser apresentados:

- Ensaios de granulometria por peneiramento com lavagem do material na peneira de 2,0 mm e de 0,075 mm (DNER-ME-051/994);
- Limite de Liquidez (LL) e Limite de Plasticidade (LP); teor de umidade natural (DNER-ME-082/1994).

Em furos alternados da malha, para cada camada de material, deve-se apresentar o seguinte:

- Massa específica aparente *in situ* validando o fator de homogeneização utilizado em projeto;
- Compactação (na energia Proctor Intermediário – 26 golpes para sub-base – e na energia Proctor Modificado – 54 golpes para base);
- Índice de Suporte Califórnia (ISC) e Expansão.

Deve ser apresentado o croqui da jazida em conjunto com a análise estatística dos resultados de todos os ensaios efetuados, de acordo com a metodologia discriminada para o subleito, conforme o IPR-739/2010 (Figura A. 13, página 408).

Segundo a Publicação IPR-739/2010, para as misturas, devem ser realizados, no mínimo, 9 (nove) ensaios de caracterização (granulometria, limites de liquidez e plasticidade), de compactação, de CBR e de expansão com materiais de furos diferentes, de forma a bem caracterizar o material ensaiado.

Nesse sentido, devem ser escolhidos pelo menos os 9 (nove) furos *in natura* que bem representem as características granulométricas e de suporte da jazida *in natura*, para que, ao se efetuar a mistura, esta, de forma similar, possa vir a bem caracterizar a mistura estudada.

Para localização e determinação das pedreiras, devem estar considerados os seguintes ensaios:



**Ministério do Desenvolvimento Regional**  
Companhia de Desenvolvimento dos Vales do São Francisco e do Parnaíba  
Área de Desenvolvimento Regional e Infraestrutura

- Desgaste por Abrasão Los Angeles, conforme a Norma DNER-ME 035/1998 e a Tabela A11 apresentada no item A.5 – Estudos Geotécnicos (IPR-739/2010);
- Durabilidade (DNER-ME 089/1994), com perda inferior a 12%;
- Adesividade (DNER-ME 078-94) satisfatória. Deverá ser indicado o percentual de DOPE, caso necessário;
- Índice de Forma (DNIT 424/2020-ME e DNIT 425/2020-ME), e características gerais de forma e textura (DNIT 432/2020-ME);
- Massa Específica e Absorção (DNER-ME 081/98, DNIT 411/2021 – ME e DNIT 413/2021-ME);
- Ensaios especiais para rochas basálticas definidas na IS-206 (IPR-726/2006).

Para localização e determinação dos areais, devem ser apresentados os seguintes ensaios:

- Granulometria (DNER-ME 083/98 e DNIT 412/2019-ME);
- Teor de matéria orgânica (DNER-ME 055/1995), que deve ser inferior a 300 p.p.m., equivalente ao de areia (DNER-ME 054/1997), que deve ser igual ou superior a 55%.

Caso o areal indicado seja comercial e esteja a elevada distância de transporte, devem ser estudadas outras ocorrências de areia a menores distâncias de transporte. Caso não sejam encontradas, deve ser apresentada, junto com os relatórios de inspeção, uma declaração da Superintendência Regional do local da obra que comprove esse fato;

Caso as características de algum areal estudado não atendam às especificações para uso em revestimento do pavimento, o mesmo areal deve ser estudado para demais situações (drenagem e misturas com solo).

#### **6.2.5. Referencial Técnico do Estudo Geotécnico a ser considerado na elaboração do estudo.**

- Projeto Geotécnico – Procedimento ABNT NBR 8044/2018;
- Solo – Sondagens de Simples Reconhecimentos com SPT ABNT NBR 6484/2020;
- Diretrizes Básicas para Acompanhamento DNIT IPR-739/2010;
- Diretrizes Básicas para Elaboração de Estudos e Projetos Rodoviários DNIT IPR-726/2006;
- Manual de Pavimentação DNIT IPR-719/2006.

### **6.3. ESTUDO DE TRÁFEGO**

O projetista deverá apresentar os seguintes levantamentos:

- Relatório técnico descritivo/justificativo;
- Planilha de contagem volumétrica classificada;
- Relatório dos resultados do número N.

Devem ser atendidas as especificações técnicas conforme descrito a seguir. Essas especificações dizem respeito tanto ao desenvolvimento dos trabalhos como à forma de apresentação do estudo.

#### **6.3.1. Coleta de dados do tráfego existente**

- Definição, descrição e justificativa do método utilizado para a realização das contagens volumétricas – manual, automática, a partir de câmeras instaladas nas rodovias, etc;
- Identificação da malha viária, indicando, inclusive, as interseções relevantes para o estudo;
- Definição das divisões dos segmentos homogêneos quanto ao fluxo de tráfego (composição e volume), tendo como subsídio os levantamentos preliminares contidos no item anterior;
- Indicação dos postos de contagem volumétrica com base na definição dos segmentos homogêneos;
- Definição dos dias (pico – horário semanal) e horários (pico – horário diário) para a realização das coletas;



**Ministério do Desenvolvimento Regional**  
Companhia de Desenvolvimento dos Vales do São Francisco e do Parnaíba  
Área de Desenvolvimento Regional e Infraestrutura

- Definição da duração das contagens (dias, horas, semanas), que deve ser programada em função do grau de confiabilidade desejado para as estimativas do VMD da via a ser implementada. O período deve ser suficiente para a determinação dos fatores de correção a serem introduzidos nas contagens de duração menor.

Observa-se que pelo menos um dos postos de contagem volumétrica e classificatória deve cobrir um período mínimo de 7 (sete) dias contínuos (1 semana) durante 24 (vinte e quatro) horas. Ainda, devem ser realizadas contagens em todas as interseções e todos os acessos a polos geradores de viagens, previamente identificados no trecho, por um período mínimo de 3 (três) dias durante 24 (vinte e quatro) horas.

Apresentação dos volumes obtidos nas contagens volumétricas realizadas, estatisticamente tratados, classificados de acordo com tipos veiculares pré-determinados, da seguinte forma:

- Analiticamente, por meio de tabelas sumárias nas quais constem os dados necessários à análise dos volumes. Em anexo, deverão ser incluídas as fichas ou os relatórios contendo os dados brutos coletados, compatíveis com o método de coleta utilizado.
- Graficamente, por meio de:
  - Histogramas cuja escala horizontal represente a unidade de tempo e cuja escala vertical represente o VMD.
  - Fluxogramas lineares cuja escala horizontal represente a extensão da via e cuja escala vertical represente o VMD.
  - Demais gráficos cujo intuito seja demonstrar as variações sazonais, diárias ou horárias no VMD.
  - Por meio de croquis esquemáticos contendo os fluxos do tráfego veicular. Nas interseções, os fluxos devem indicar os volumes veiculares correspondentes a cada um dos movimentos.

#### **6.3.2. Referencial Técnico do Estudo Tráfego a ser considerado na elaboração do estudo.**

- Manual de Estudo de Tráfego DNIT IPR-723/2006;
- Diretrizes Básicas para Elaboração de Estudos e Projetos Rodoviários – Escopos Básicos/Instruções de Serviço – IS-201 DNIT IPR-726/2006;
- Diretrizes Básicas para Elaboração de Estudos e Projetos Rodoviários – Escopos Básicos/Instruções de Serviço – IS-230 DNIT IPR-726/2006.

#### **6.4. PROJETO GEOMÉTRICO**

O projetista deverá apresentar os seguintes levantamentos:

- Texto contendo memória justificativa completa;
- Projeto em planta na escala 1:2000, ou maior, quando necessário para melhor visualização do projeto, contendo:
  - Eixo estaqueado de 20 (vinte) m em 20 (vinte) m, com indicação das estacas correspondente a quilômetros inteiros e a centenas de metros;
  - Composição de curvas horizontais;
  - Elementos cadastrais;
  - Pontes com nomes dos cursos d'água que atravessam rodovia e viadutos;
  - Bueiros com as devidas esconsidades e os comprimentos;
  - Caixas de empréstimos e outros dispositivos;
  - Curvas de nível do terreno topográfico (equidistância de 1,00 m);
  - Malha de coordenadas;
  - Interferências com instalações (luz, água, esgoto, fibra ótica, etc.); e
  - Acessos e terceiras faixas.



**Ministério do Desenvolvimento Regional**  
Companhia de Desenvolvimento dos Vales do São Francisco e do Parnaíba  
Área de Desenvolvimento Regional e Infraestrutura

- Projeto em perfil, nas escalas 1:2000 (H) e 1:200 (V), contendo:
  - Sondagens e classificação dos solos apresentada no perfil geotécnico;
  - Eixo da rodovia em perfil, com cotas do terreno e da superfície do greide de projeto;
  - Composição de curvas verticais e pontos notáveis, rampas e suas declividades;
  - Pontes e viadutos; e
  - Bueiros.

Devem ser atendidas as especificações técnicas conforme descritas a seguir. Essas especificações dizem respeito tanto ao desenvolvimento dos trabalhos como à forma de apresentação do projeto.

**6.4.1. Referencial Técnico do Projeto Geométrico a ser considerado na elaboração do projeto.**

- Elaboração de Desenhos para Apresentação de Projetos e para Documentos DNIT 125/2010 – PAD;
- Manual de Projetos Geométricos de Rodovias Rurais DNER IPR-706/1999;
- Manual de Projeto de Interseções DNIT IPR-718/2005;
- Instrução de Serviço nº 208 DNIT IPR-726/2006;
- Instrução de Serviço nº 241 DNIT IPR-726/2006;
- Instrução de Serviço nº 207 DNIT IPR-726/2006;
- Instrução de Serviço nº 234 DNIT IPR-726/2006;
- Manual de Projeto Geométrico de Travessias Urbanas DNIT IPR-740/2010;
- Instrução de Serviço nº 213 DNIT IPR-726/2006.

**6.5. PROJETO DE TERRAPLENAGEM**

Define-se terraplenagem como o conjunto de operações necessárias à escavação e movimentação de solos e rochas, removendo-se o excesso de material de uma região para outra em função de sua escassez.

Levantamentos necessários:

- Memória descritiva e justificativa do projeto elaborado – textos, gráficos e quadros;
- Cálculo de cubação do movimento de terra com a classificação dos materiais escavados;
- Perfil geotécnico indicando a constituição do terreno;
- Representação gráfica das seções transversais -tipo, em corte e em aterro, com indicação das inclinações dos taludes;
- Planilhas de movimento de terra;
- Seções transversais de terraplenagem com indicação das inclinações dos taludes e da plataforma por estaca;
- Plantas dos locais de empréstimos e bota-foras;
- Diagrama da distribuição de terraplenagem;
- Demais desenhos que elucidem o projeto; e
- Notas de Serviço.

O detalhamento do Projeto de Terraplenagem deverá ser desenvolvido de acordo com os parâmetros definidos nos Estudos Geotécnicos e no Projeto Geométrico. Além disso, devem ser atendidas as especificações contidas nos documentos técnicos apresentados no "Referencial Técnico" desta disciplina e, também, as especificações técnicas a seguir.

Este estudo deverá avaliar, cuidadosamente, as alternativas que se apresentem quanto à movimentação dos volumes de terraplenagem, de modo a ajustar, entre outras, as necessidades de empréstimos e bota-foras com disponibilidade de áreas para tal.

Para a validação das planilhas de movimentação de terra, é necessária a apresentação, em conjunto, dos cálculos de volume (cubação) e do perfil geotécnico indicando a constituição do aterro.



**Ministério do Desenvolvimento Regional**  
Companhia de Desenvolvimento dos Vales do São Francisco e do Parnaíba  
Área de Desenvolvimento Regional e Infraestrutura

A projetista deve apresentar um comparativo das soluções de terraplenagem, demonstrando qual solução é mais vantajosa para o projeto.

Caso os materiais disponíveis para empréstimo tenham DMT maiores que 5 km, a empresa projetista, deverá ser apresentado atestado da Superintendência Regional ou da fiscalização de campo do Contrato atestando tal fato.

Os fatores de empoamento e de homogeneização devem ser adotados conforme metodologia contida no Manual de Implantação Básica de Rodovia DNIT IPR- 742/2010 e no Sistema de Custos Referenciais de Obras do DNIT no Manual de Custos de Infraestrutura de Transportes Volume 10 – Manuais Técnicos – Conteúdo 01 – Terraplenagem.

Para as disposições de bota-fora, deve-se levar em conta o que as orientações dos normativos DNIT 070-2006-PRO – Condicionantes ambientais das áreas de uso de obras – Procedimento, DNIT IPR-726/2006 – Diretrizes básicas para elaboração de estudos e projetos rodoviários: escopos básicos/instruções de serviço, DNIT 108/2009-ES, Manual de Implantação Básica de Rodovia – DNIT IPR-742/2010.

A identificação dos volumes de material de 1ª, 2ª e 3ª categorias deve ser definida conforme o instruído na Norma DNIT 106/2009-ES e DNIT 104/2009-ES, devendo ser apresentadas as especificações técnicas e metodologias utilizadas pela projetista.

**6.5.1. Referencial Técnico do Projeto Terraplenagem a ser considerado na elaboração do projeto.**

- Manual de Custos de Infraestrutura de Transportes Volume 10 – Manuais Técnicos;
- Manuais Técnicos – Conteúdo 01 – Terraplenagem DNIT SICRO/2017;
- IS-209 – Projeto de Terraplenagem;
- IS-206 – Estudos Geotécnicos DNIT IPR-726/2006;
- Condicionantes ambientais das áreas de uso de obras – Procedimento DNIT IPR-726/2006;
- Manual Básico de Implantação de Rodovia DNIT IPR-742/2010;
- Terraplenagem – Serviços preliminares DNIT-104/2009-ES;
- Terraplenagem – Caminhos de serviço DNIT-105/2009-ES;
- Terraplenagem – Cortes DNIT 106/2009-ES;
- Terraplenagem – Empréstimos DNIT 107/2009-ES;
- Terraplenagem – Aterros DNIT 108/2009-ES;
- Projeto de aterros sobre solos moles para obras viárias DNER-PRO 381/98;
- Projeto Geotécnico ABNT NBR 8044/2018.

**6.6. PROJETO DE DRENAGEM**

O projetista deverá apresentar os seguintes levantamentos:

- Texto contendo a concepção do projeto;
- Discriminação de todos os serviços, das distâncias de transporte e das quantidades;
- Planta esquemática da localização das obras de drenagem;
- Planilhas e quadros;
- Notas de Serviço.

**6.6.1. Referencial Técnico do Projeto de Drenagem a ser considerado na elaboração do projeto.**

- Manual de Drenagem de Rodovias DNIT IPR-724/2006;
- Diretrizes Básicas para Elaboração de Estudos e Projetos Rodoviários. Escopos Básicos/Instruções de Serviços IS-210 DNIT IPR-726/2006;
- Álbum de Projetos-Tipo de Dispositivos de Drenagem DNIT IPR-736/2013;
- Diretrizes Básicas para Elaboração de Estudos e Projetos Rodoviários – Instruções para Acompanhamento e Análise DNIT IPR-739/2010;



**Ministério do Desenvolvimento Regional**  
Companhia de Desenvolvimento dos Vales do São Francisco e do Parnaíba  
Área de Desenvolvimento Regional e Infraestrutura

- Especificações de Serviços (ES) DNIT;
- Curso de Drenagem de Rodovias Marcos Jabôr.

### **6.7. PROJETO DE PAVIMENTAÇÃO**

Levantamentos necessários:

- Memória de cálculo dos quantitativos e distâncias de transportes dos serviços, materiais de pavimentação e quadro de consumo de materiais;
- Gráfico de distribuição dos materiais e das espessuras das camadas;
- Desenhos da seção transversal-tipo, das pistas de rolamento, dos acostamentos, dos acessos e das áreas de instalações para operação da rodovia;
- Planta detalhada de cada ocorrência, com curvas de nível de 1 (um) m a 1 (um) m, indicando a localização no trecho, com amarração precisa em relação ao eixo da rodovia, através de, no mínimo, dois marcos e posições dos furos de sondagens com a profundidade utilizável assinalada ao lado de cada furo, a área de exploração, o resumo estatístico das características do material, das faixas granulométricas e das informações do proprietário;
- Linear de Ocorrência de Materiais de Pavimentação;
- Demais desenhos que elucidem o projeto; e
- Memória de cálculo do dimensionamento do pavimento.

As especificações técnicas do Projeto de Pavimentação dizem respeito tanto ao desenvolvimento dos trabalhos como à forma de apresentação do projeto.

#### **6.7.1. Concepção do Projeto**

Os parâmetros de projeto deverão atender aos seguintes itens:

- A projetista deve justificar a opção por jazidas produzidas ou comerciais para os materiais a serem utilizados na pavimentação (jazida, areal e pedreira). As alternativas porventura existentes deverão ser objeto de estudos comparativos;
- O volume utilizável (pesquisado) das ocorrências de materiais, principalmente das jazidas de materiais granulares, deverá ser suficiente para suprir o volume previsto de todos os serviços de pavimentação;
- No caso de indicação de utilização de ocorrências comerciais ou ocorrências com elevadas distâncias de transportes, deverá ser apresentado atestado da Superintendência Regional ou da fiscalização de campo do Contrato;
- Os números N utilizados deverão ser iguais aos obtidos nos Estudos de Tráfego para os diferentes cenários de período de projetos analisados;
- Para trechos com predominância de aterros superiores a 60 cm, deverão ser adotados os valores de ISC dos materiais usados para efetuar a terraplenagem;
- Deverão ser indicadas as especificações de serviços referentes ao tipo de material utilizado como solução para as camadas de reforço do subleito (se necessário), da sub-base, da base e do revestimento.

#### **6.7.2. Referencial Técnico do Projeto de Pavimentação a ser considerado na elaboração do projeto**

- Manual de Pavimentação – DNIT IPR-719/2006;
- Diretrizes Básicas para Elaboração de Estudos e Projetos Rodoviários/Instruções para Apresentação de Relatórios – DNIT IPR-727/2006;
- Diretrizes Básicas para Elaboração de Estudos e Projetos Rodoviários/Instruções para Acompanhamento e Análise – DNIT IPR-739/2010;
- Coordenação de Projetos de Infraestrutura Terrestre/CGDESP IS 211 – Projeto de Pavimentos Flexíveis DNIT IPR-726/2006;
- Pavimentação – Regularização do subleito -Especificação de serviço DNIT 137/2010-ES;
- Pavimentação – Reforço do subleito -Especificação de serviço – DNIT 138/2010-ES;



**Ministério do Desenvolvimento Regional**  
Companhia de Desenvolvimento dos Vales do São Francisco e do Parnaíba  
Área de Desenvolvimento Regional e Infraestrutura

- Pavimentação – Sub-base estabilizada granulometricamente - Especificação de serviço – DNIT 139/2010-ES;
- Pavimentação – Base estabilizada granulometricamente -Especificação de serviço – DNIT 141/2010-ES.

#### **6.8. PROJETO DE SINALIZAÇÃO E SEGURANÇA VIÁRIA**

O projetista deverá atender aos escopos estabelecidos pela IS-215 – Projeto de Sinalização – DNIT IPR-726/2006. Esses conteúdos estão listados a seguir.

- Descrição do Projeto de Sinalização;
- Discriminação de todos os serviços e de todas as quantidades;
- Planta contendo a localização e os tipos dos dispositivos de sinalização ao longo das vias, das interseções e dos acessos em projeto;
- Planta contendo detalhes estruturais de montagem e fixação de pórticos, de placas, de sinais, de detalhes de sinalização horizontal, etc.;
- Justificativa das soluções indicadas;
- Memória de cálculo;
- Memória descritiva;
- Notas de Serviço.

##### **6.8.1. Especificações Técnicas**

Este projeto deverá ser guiado pelas recomendações do Manual Brasileiro de Sinalização de Trânsito (Vols. I a IV), publicado pelo Conselho Nacional de Trânsito (CONTRAN), do Guia Prático do BR-Legal, do Manual de Sinalização Rodoviária (DNIT IPR-743/2010) e do Manual de Projeto e Práticas Operacionais para Segurança nas Rodovias (DNIT IPR-741/2010).

##### **6.8.2. Projeto de Sinalização Horizontal**

O Projeto de Sinalização Horizontal deve ser apresentado de maneira legível e deve ser composto por marcas longitudinais, transversais e por inscrições no pavimento, complementado por dispositivos auxiliares de segurança de trânsito.

Deverá conter as especificações de todos os materiais a empregar e serviços a executar, bem como a apresentação de quadros com os quantitativos por tipo de dispositivo, contendo as informações sobre material, localização georreferenciada, serviços, etc.

##### **6.8.3. Projeto de Sinalização Vertical**

O Projeto de Sinalização Vertical deverá conter indicações, localização, dimensões e tipos de suporte, abrangendo os seguintes tipos de placas: advertência, regulamentação, indicação (localidades), orientação (serviços), educativas.

Além dos itens citados, deverá ser apresentado o tipo de suporte de cada placa, isto é, se serão suspensas em pórticos, semipórticos ou postes (com braços projetados ou não) e placas em colunas. Esses suportes deverão ser adequadamente detalhados e dimensionados, a fim de evitar o superdimensionamento ou o subdimensionamento.

Deve-se considerar detalhes, como tipo de fixação da placa no suporte, fundação do pórtico e semipórticos ou, se for o caso, fixação em muretas centrais, laterais ou outros dispositivos.

Todas as placas deverão ser diagramadas com o intuito de determinar dimensões e auxiliar no processo construtivo.



**Ministério do Desenvolvimento Regional**  
Companhia de Desenvolvimento dos Vales do São Francisco e do Parnaíba  
Área de Desenvolvimento Regional e Infraestrutura

Devem ser informadas as alturas das letras (em função da velocidade da via) e os tipos de caixa (maiúscula ou minúscula).

Substratos e suportes de fixação das placas deverão seguir as especificações do BR-Legal.

O projeto deve apresentar, para efeito de orçamento, quadro com os quantitativos correspondente a cada tipo de placa a ser instalada, bem como o tipo de película refletiva, os suportes e a localização georreferenciada de cada placa.

**6.8.4. Referencial Técnico do Projeto de Sinalização a ser considerado na elaboração do projeto.**

- Manual Brasileiro de Sinalização de Trânsito (Vol. I) DENATRAN/CONTRAN-2007;
- Manual Brasileiro de Sinalização de Trânsito (Vol. II) DENATRAN/CONTRAN-2007;
- Manual Brasileiro de Sinalização de Trânsito (Vol. III) DENATRAN/CONTRAN-2014;
- Manual Brasileiro de Sinalização de Trânsito (Vol. IV) DENATRAN/CONTRAN-2007;
- IS-215 – Projeto de Sinalização DNIT IPR-726/2006;
- Manual de Sinalização de Obras e Emergências em Rodovias DNIT IPR-738/2010;
- Manual de Sinalização Rodoviária do DNIT - DNIT IPR-743/2010;
- Manual de Projeto e Práticas Operacionais para Segurança nas Rodovias DNIT IPR-741/2010;
- Instrução de Serviço/DG 04 – Manual do Programa Nacional de Segurança e Sinalização Rodoviária – BR-Legal IS/DG nº 04/2016;
- Sinalização Horizontal Viária - Plástico a frio a base de resina metacrílicas reativas - Fornecimento e Aplicação ABNT NBR 15486:2016;
- Sinalização Horizontal Viária - Termoplástico alto-relevo aplicado pelo processo de extrusão mecânica ABNT NBR 15543:2015.

**7. SERVIÇOS INICIAIS**

**7.1. MOBILIZAÇÃO E DESMOBILIZAÇÃO**

Os serviços de mobilização e desmobilização são definidos como o conjunto de operações que o executor deve providenciar com intuito de transportar seus recursos, em pessoal e equipamentos, até o local da obra, e fazê-los retornar ao seu ponto de origem, ao término dos trabalhos.

Todo o preparo da área para o canteiro de obras em geral, inclusive construções, acessos, rampas, escadas, plataformas, ligações de energia elétrica, água e esgoto, manutenção do canteiro e demais serviços relacionados ao bom funcionamento dele será de inteira responsabilidade da Contratada, e ela deve considerar tais itens na composição de custos do item mobilização e desmobilização da obra.

Todos os serviços referentes a mobilização e desmobilização dos equipamentos, materiais e pessoal realizados no decorrer de toda a execução estão inseridos no item mobilização e desmobilização.

As remunerações correspondentes à MOBILIZAÇÃO e à DESMOBILIZAÇÃO da CONTRATADA serão efetuadas na medição em que forem sendo realizados os deslocamentos. Os valores a serem pagos corresponderão aos valores descritos na planilha orçamentária. A última DESMOBILIZAÇÃO será medida quando da última fatura após a emissão do Termo de Recebimento Definitivo dos serviços.

**7.2. PLACA DOS SERVIÇOS**

A placa de serviços deverá ter dimensões de 3,60 x 1,80 m. O modelo e detalhes da placa estão em anexo aos Termos de Referência, sendo esta independente da exigida pelos órgãos de fiscalização de classe.

Será executada em chapa galvanizada nº 22 laminada a frio, com tratamento anticorrosivo, pintada com esmalte sintético nas cores padrão, conforme modelo de placas do Governo Federal. As placas deverão ser molduradas com caibros de madeira e terão como suporte de sustentação pontaletes de madeira mista de 7,5 x 7,5 cm e



**Ministério do Desenvolvimento Regional**  
Companhia de Desenvolvimento dos Vales do São Francisco e do Parnaíba  
Área de Desenvolvimento Regional e Infraestrutura

caibros de 5 x 4 cm, pintados em duas demãos com tinta esmalte sintético. A parte traseira da placa será apoiada em 2 cavaletes, no mínimo.

As inscrições deverão ter todas as informações básicas sobre os serviços. A placa será localizada em ponto estratégico a ser definido pela fiscalização. A contratada é responsável pela manutenção das placas até o final dos serviços, tendo que substituí-las ou repô-las caso haja algum imprevisto quanto a roubos ou vandalismos. Na confecção das placas serão usadas madeiras mistas que possam sustentar a placa até a emissão do Termo de Encerramento Físico do contrato.

A medição deste item será feita por metro quadrado de placa instalada após inspeção e aprovação pela fiscalização, desde que ela esteja coerente com as especificações técnicas e instaladas corretamente no local pré-determinado pela fiscalização.

## **8. SERVIÇOS PRELIMINARES**

### **8.1. ADMINISTRAÇÃO LOCAL E MANUTENÇÃO DO CANTEIRO**

Os custos diretos de administração local são constituídos por todas as despesas incorridas na montagem e na manutenção da infraestrutura dos serviços compreendendo as seguintes atividades básicas de despesas: Chefia de serviços, Administração do contrato, Engenharia e planejamento, Segurança do trabalho, Produção e Gestão de materiais, apoio ao comboio de serviços, sinalizações dos locais. Incluem-se aí todas as despesas para a realização dos serviços de controle tecnológico e medições, tais como os equipamentos de topografia, dos laboratórios de controle tecnológico de solos e concreto, inclusive manutenção e pessoal de apoio e execução, devendo estar contemplado estes itens na proposta no preço estabelecido.

Não será admitido pela fiscalização qualquer tipo de paralisação da frente de serviço em execução por falta de apoio logístico, o que será motivo para descontos ou mesmo não pagamento do item Administração Local na medição. Será pago conforme o percentual de serviços executados (execução física) no período, limitando-se ao recurso total destinado para o item, sendo que ao final da obra o item será pago 100%.

Deverão ser submetidos à aprovação da fiscalização os protótipos ou as amostras dos materiais e equipamentos a serem aplicados nos serviços de engenharia objeto do contrato, inclusive os traços dos concretos a serem utilizados. Os ensaios, testes, exames e provas exigidos por normas técnicas oficiais para a boa execução do objeto correrão por conta da CONTRATADA e, para garantir a qualidade dos serviços, deverão ser realizados em laboratórios aprovados pela fiscalização.

### **8.2. INSTALAÇÃO DE CANTEIRO DE OBRAS**

A CONTRATADA deverá apresentar à Codevasf, antes do início dos trabalhos, a identificação da área para implantação do canteiro de obras e o "layout" das instalações e edificações previstas, bem como a área para implantação do laboratório de ensaios de campo, quando for o caso.

Será admitida a implantação de um canteiro de obras provisório de apoio logístico em lugar estratégico da localização da obra, para acomodação da mão de obra, materiais e equipamentos; constituindo de instalações elétricas básicas, inclusive contra incêndio e raio, e instalações hidrossanitárias (ou banheiros químicos com a devida manutenção e higiene), sendo que todos os ambientes devem ser providos de boa iluminação, ventilação e conforto térmico.

A Licitante vencedora é responsável, desde o início dos serviços até o encerramento do contrato, pelo pagamento integral das despesas referentes a água, energia elétrica, telefone, taxas, impostos e quaisquer outros tributos que venham a ser cobrados como consequência da permanência de sua equipe, durante a realização dos serviços contratados. Poderá ser exigida a apresentação e entrega a Codevasf das cópias dos comprovantes dos pagamentos para controle. Já a remuneração referente à instalação do canteiro será efetuada assim que ele for devidamente instalado.

## **9. TERRAPLENAGEM**



**Ministério do Desenvolvimento Regional**  
Companhia de Desenvolvimento dos Vales do São Francisco e do Parnaíba  
Área de Desenvolvimento Regional e Infraestrutura

Define-se terraplenagem como o conjunto de operações necessárias à escavação e movimentação de solos e rochas, removendo-se o excesso de material de uma região para outra em função de sua escassez. A execução dos serviços de terraplenagem envolve a realização das seguintes operações principais:

- Escavação;
- Carregamento ou Carga;
- Transporte;
- Descarregamento ou descarga e espalhamento;
- Compactação de aterros.

As operações principais de terraplenagem, excetuando-se a compactação dos aterros, podem ser realizadas por apenas um equipamento, como no caso dos tratores de esteira em pequenas distâncias, ou por patrulhas constituídas por diferentes equipamentos, como na utilização combinada de unidades escavo carregadoras (escavadeiras e carregadeiras) e de transporte (caminhões).

Os materiais de terraplenagem podem ser classificados em 3 categorias, a saber:

- Materiais de 1ª Categoria - Compreendem os materiais facilmente escaváveis com equipamentos comuns (scrapers, tratores, escavadeiras, carregadeiras, etc.), qualquer que seja o teor de umidade. São caracterizados como solos residuais ou sedimentares, rochas em adiantado estado de decomposição, seixos rolados ou não, com diâmetro máximo inferior a 0,15 metros;
- Materiais de 2ª Categoria - Compreendem os materiais mais resistentes ao desmonte e que não admitem a utilização de equipamentos comuns sem a realização de tratamentos prévios (pré-escarificação ou utilização descontínua de explosivos). São caracterizados por pedras soltas, blocos de rocha de volume inferior a 2 m<sup>3</sup> e matacões ou pedras de diâmetro médio compreendido entre 0,15 m e 1 metro;
- Materiais de 3ª Categoria - Compreendem os materiais que admitem desmonte pelo emprego contínuo de explosivos ou de técnicas equivalentes de desmonte a frio. São caracterizados por materiais com resistência ao desmonte mecânico equivalente à rocha não alterada e por blocos de rocha com diâmetro médio superior a 1 m, ou de volume igual ou superior a 2 m<sup>3</sup>.

## **9.1. DESCRIÇÃO DOS SERVIÇOS**

### **9.1.1. Limpeza Manual do Terreno**

Para se iniciar qualquer construção, seja de instalação de um canteiro de obras ou para a execução de um projeto de infraestrutura de transportes, o terreno deve estar adequadamente limpo, ou seja, todo o material não desejável deve ter sido retirado. Os serviços de limpeza manual de terrenos devem ser medidos por área efetivamente executada, em metros quadrados, conforme as indicações de projeto.

### **9.1.2. Escavação, Carga e Transporte com Carregadeira de Pneus, Trator de Esteiras e Caminhão**

Os serviços de escavação, carga e transporte de materiais com utilização de carregadeira, trator de esteiras e caminhões basculantes devem ser medidos em metros cúbicos, em função do volume de material extraído e a respectiva dificuldade em sua extração, medido e avaliado no corte (volume “in natura”), e da distância de transporte percorrida entre o corte e o local de deposição. A sistemática a ser empregada para execução dos serviços de escavação, carga e transporte dos materiais encontra-se disciplinada na Especificação de Serviço DNIT n° 106/2009 - Terraplenagem - Cortes.

### **9.1.3. Escavação Carga e Transporte com Escavadeira Hidráulica e Caminhão**

Os serviços de escavação, carga e transporte de materiais com a utilização de escavadeira hidráulica e de caminhões basculantes devem ser medidos em metros cúbicos, em função do volume de material extraído e da respectiva dificuldade em sua extração, medido e avaliado no corte (volume “in natura”), e da distância de transporte percorrida entre o corte e o local de deposição. A sistemática a ser empregada para execução dos



**Ministério do Desenvolvimento Regional**  
Companhia de Desenvolvimento dos Vales do São Francisco e do Parnaíba  
Área de Desenvolvimento Regional e Infraestrutura

serviços de escavação, carga e transporte dos materiais encontra-se disciplinada na Especificação de Serviço DNIT n° 106/2009 - Terraplenagem - Cortes.

#### 9.1.4. Compactação Manual e Apiloamento Manual

Os serviços de compactação manual são realizados com a utilização de um soquete vibratório, enquanto no apiloamento, os serviços são realizados por um servente com soquete manual.

#### 9.1.5. Compactação com Rolo Pé-de-Carneiro

A Especificação de Serviço DNIT n° 108/2009, referente à compactação de aterros, exige que o corpo do aterro deva ser executado em camadas com espessura máxima de 0,30 m, compactadas até atingirem a massa específica aparente seca correspondente a 100% da massa específica máxima seca obtida no ensaio de compactação, executado com a energia Proctor Normal. Já as camadas finais do aterro deverão ser executadas em camadas com espessura de até 0,20 m, compactadas até atingirem um grau de compactação mínimo de 100%, em relação à massa específica máxima seca obtida no ensaio de compactação com a energia Proctor Intermediário.

Os serviços de compactação de aterros devem ser medidos em metros cúbicos, em função da nota de serviço expedida e da seção transversal projetada, separando-se as parcelas referentes ao corpo e à camada final do aterro. Os referidos serviços envolvem a execução de várias operações, a saber: a descarga e o espalhamento do material em camadas, o ajuste e homogeneização da umidade do solo, a compactação propriamente dita e o respectivo acabamento do aterro. São consideradas integrantes dos processos: as operações referentes ao acabamento final da plataforma e dos taludes e à preservação ambiental destacadas na Especificação de Serviço DNIT n°108/2009 - Terraplenagem - Aterros.

#### 9.1.6. Limpeza Superficial de Camada Vegetal em Jazida

A limpeza superficial da camada vegetal em jazida é realizada por meio de laminagem com trator de esteiras em uma espessura de 0,15 m. A operação se processa até o enchimento da lâmina, sendo então o material transportado até fora dos limites da área de limpeza. Os serviços de limpeza superficial de camada vegetal de jazida devem ser medidos em metros quadrados em função da área efetivamente trabalhada, conforme preconizado na Especificação de Serviço DNIT n°104/2009 - Terraplenagem - Serviços Preliminares.

#### 9.1.7. Escavação e Carga de Material de Jazida

O serviço de escavação e carga de material de jazida pode ser executado por escavadeira hidráulica ou pelo binômio trator e carregadeira. Os serviços de escavação e carga de material de jazida devem ser medidos em metros cúbicos, em função do volume efetivamente escavado no corte.

## 10. PAVIMENTAÇÃO

### 10.1. REGULARIZAÇÃO DO SUBLEITO

O serviço consiste em uma operação destinada a conformar o leito estradal, transversal e longitudinalmente, obedecendo às larguras e cotas constantes das notas de serviço de regularização de terraplenagem do projeto, compreendendo cortes ou aterros de até 20 cm de espessura. A medição do serviço de regularização do subleito deve ser realizada em função da área de plataforma efetivamente executada.

#### 10.1.1. Condições Gerais

- A regularização deve ser executada prévia e isoladamente da construção de outra camada do pavimento;
- Cortes e aterros com espessuras superiores a 20 cm devem ser executados previamente à execução da regularização do subleito, de acordo com as especificações de terraplenagem DNIT 105/2009- ES, DNIT 106/2009-ES, DNIT 107/2009-ES e DNIT 108/2009-ES;
- Não deve ser permitida a execução dos serviços objeto desta Norma em dias de chuva;



**Ministério do Desenvolvimento Regional**  
Companhia de Desenvolvimento dos Vales do São Francisco e do Parnaíba  
Área de Desenvolvimento Regional e Infraestrutura

- É responsabilidade da executante a proteção dos serviços e materiais contra a ação destrutiva das águas pluviais, do tráfego e de outros agentes que possam danificá-los.

#### 10.1.2. Material

Os materiais empregados na regularização do subleito devem ser preferencialmente os do próprio. Em caso de substituição ou adição de material, estes devem ser provenientes de ocorrências de materiais indicadas no projeto e apresentar as características estabelecidas na alínea “d” da subseção 5.1-Materiais, da Norma DNIT 108/2009-ES: Terraplenagem – Aterros – Especificação de Serviço, quais sejam, a melhor capacidade de suporte e expansão  $\leq 2\%$ , cabendo a determinação da compactação de CBR e de expansão pertinentes, por intermédio dos seguintes ensaios:

- Ensaio de Compactação – Norma DNIT 172/2013-ME, na energia definida no projeto;
- Ensaio de índice de Suporte Califórnia – ISC – Norma DNER-ME 49/94, com a energia do Ensaio de Compactação.

Quando submetidos aos ensaios de caracterização DNER-ME 080/94, DNER-ME 082/94 e DNER-ME 122/94, devem atender ao que se segue:

- Não possuir partículas com diâmetro máximo acima de 76 mm (3 polegadas);
- O Índice de Grupo (IG) deve ser no máximo igual ao do subleito indicado no projeto.

A equipe mecânica é complementada pelos seguintes equipamentos:

- Grade de discos rebocável;
- Trator agrícola;
- Caminhão tanque - capacidade 10.000 l;
- Rolo compactador pé de carneiro vibratório autopropelido;
- Rolo compactador de pneus autopropelido.

O equipamento fresador e o distribuidor de solos executam o serviço de regularização do subleito numa única passagem e é o líder dessa equipe mecânica. Este equipamento possui capacidade de descartar o excesso de material porventura existente, garantindo a geometria da seção-tipo do projeto com grande produtividade. A base de seu funcionamento está na utilização de uma linha paralela ao greide projetado, que deve ser materializada no terreno pela equipe de topografia. O equipamento possui um sensor eletrônico que se desloca sobre essa linha e transmite para os comandos da máquina as posições corretas para seus instrumentos de corte, para que, tanto longitudinal (greide) quanto transversalmente (abaulamento), a superfície acabada fique nas cotas corretas do projeto.

#### 10.1.3. Execução

Toda a vegetação e material orgânico porventura existentes no leito da rodovia devem ser removidos. Após a execução de cortes, aterros e adição do material necessário para atingir o greide de projeto, deve-se proceder à escarificação geral na profundidade de 20 cm, seguida de pulverização, umedecimento ou secagem, compactação e acabamento.

#### 10.1.4. Controle dos Insumos

Os materiais utilizados na execução da regularização do subleito devem ser rotineiramente examinados mediante a execução dos seguintes procedimentos:

- Ensaios de caracterização do material espalhado na pista, em locais escolhidos aleatoriamente. Deve ser coletada uma amostra, para cada 200 m de pista ou por jornada diária de trabalho. A frequência destes ensaios pode ser reduzida, a critério da Fiscalização, para uma amostra por segmento de 400 m de extensão, no caso de materiais homogêneos;



**Ministério do Desenvolvimento Regional**  
Companhia de Desenvolvimento dos Vales do São Francisco e do Parnaíba  
Área de Desenvolvimento Regional e Infraestrutura

- Ensaios de compactação pelo método DNER-ME 129/94, para o material coletado na pista, em locais escolhidos aleatoriamente. Deve ser coletada uma amostra para cada 200 m de pista ou jornada diária de trabalho. A frequência destes ensaios pode ser reduzida a critério da Fiscalização, para uma amostra por segmento de 400 m de extensão, no caso de materiais homogêneos;
- Ensaios de Índice de Suporte Califórnia (ISC) e Expansão, pelo método DNER-ME 049/94, com energia de compactação, para o material coletado na pista, a cada 400 m em locais escolhidos aleatoriamente, onde foram retiradas amostras para o ensaio de compactação. A frequência destes ensaios pode ser reduzida, a critério da Fiscalização, para uma amostra a cada 800 m de extensão, no caso de materiais homogêneos;
- A frequência indicada para a execução de ensaios é a mínima aceitável. Para pistas de extensão limitada, com área de até 4.000 m<sup>2</sup>, devem ser coletadas pelo menos 5 amostras, para execução do controle dos insumos.

#### 10.1.5. Controle da execução

O controle da execução da regularização do subleito deve ser exercido mediante a coleta de amostras, ensaios e determinações feitas de maneira aleatória. Devem ser efetuados as seguintes determinações e ensaios:

- Ensaio de unidade higroscópica do material, imediatamente antes da compactação, para cada 100 m de pista a ser compactada, em locais escolhidos aleatoriamente (método DNER-ME 052/94 ou DNER-ME 088/94). A tolerância admitida para a umidade higroscópica deve ser de  $\pm 2\%$  em relação à umidade ótima;
- Ensaio de massa específica aparente seca “in situ”, determinada pelos métodos DNER-ME 092/94 ou DNER-ME 036/94, em locais escolhidos aleatoriamente. Para pistas de extensão limitada, com volumes de, no máximo, 1.250 m<sup>3</sup> de material, devem ser feitas, pelo menos, cinco determinações para o cálculo de grau de compactação (GC);
- Os cálculos de grau de compactação devem ser realizados utilizando-se os valores da massa específica aparente seca máxima obtida no laboratório e da massa específica aparente seca “in situ” obtida na pista. Não devem ser aceitos valores de grau de compactação inferiores a 100% em relação à massa específica aparente seca máxima, obtida no laboratório.

#### 10.1.6. Verificação do produto

Após a execução da regularização do subleito, deve-se proceder ao controle geométrico, mediante a relocação e o nivelamento do eixo e das bordas, permitindo-se as seguintes tolerâncias:

- $\pm 10$  cm, quanto à largura da plataforma;
- até 20%, em excesso, para a flecha de abaulamento, não se tolerando falta;
- $\pm 3$  cm em relação às cotas do greide do projeto.

#### 10.1.7. Plano de amostragem – Controle tecnológico

O número e a frequência de determinações correspondentes aos diversos ensaios para o controle tecnológico da execução e do produto devem ser estabelecidos segundo um Plano de Amostragem aprovado pela Fiscalização, elaborado de acordo com os preceitos da Norma DNER-PRO 277/97. O tamanho das amostras deve ser documentado e previamente informado à Fiscalização.

#### 10.1.8. Critérios de medição



**Ministério do Desenvolvimento Regional**  
Companhia de Desenvolvimento dos Vales do São Francisco e do Parnaíba  
Área de Desenvolvimento Regional e Infraestrutura

A medição do serviço de regularização do subleito deve ser realizada em função da área de plataforma efetivamente executada.

## **10.2. REFORÇO DO SUBLEITO**

O serviço consiste na execução, sobre o subleito regularizado e compactado, de uma camada de solo estabilizado granulometricamente, com objetivo de reduzir as espessuras das camadas do pavimento, no caso de baixa capacidade de suporte do subleito. Os materiais normalmente utilizados são solos ou misturas de solos, extraídos de jazidas, desde que sua qualidade seja superior à do subleito.

### 10.2.1. Estabilização granulométrica

Processo de melhoria da capacidade resistente de materiais “in natura” ou mistura de materiais, mediante emprego de energia de compactação adequada, de forma a se obter um produto final com propriedades adequadas de estabilidade e durabilidade.

### 10.2.2. Condições gerais

- Não deve ser permitida a execução dos serviços objeto desta Norma em dias de chuva;
- É responsabilidade da executante a proteção dos serviços e materiais contra a ação destrutiva das águas pluviais, do tráfego e de outros agentes que possam danificá-los.

### 10.2.3. Material

Os materiais constituintes do reforço do subleito devem apresentar as características estabelecidas na alínea “d” da subseção 5.1 – Material, da Norma DNIT 108/2009- ES: Terraplenagem – Aterros – Especificação de Serviço, quais sejam, a melhor capacidade de suporte e expansão  $\leq$  a 2 %, cabendo a determinação dos valores de CBR e de expansão pertinente, por intermédio dos seguintes ensaios:

- Ensaio de Compactação – Norma DNER-ME 129/94, na energia do Método B, ou maior que esta;
- Ensaio de índice Suporte Califórnia – ISC – Norma DNER-ME 49/94, com energia do Ensaio de Compactação.

Os materiais constituintes são solos ou mistura de solos, de qualidade superior à do subleito. Quando submetidos aos ensaios de caracterização DNER-ME 080/94, DNER-ME 082/94 e DNER-ME 122/94, o Índice de Grupo (IG) deverá ser, no máximo, igual ao do subleito indicado no projeto. Índice Suporte Califórnia - ISC - igual ou maior aos indicados no projeto, e Expansão  $\leq$  2%, determinados através dos ensaios:

- Ensaio de Compactação - DNER-ME 129/94, na energia de compactação indicada no projeto;
- Ensaio de Índice Suporte Califórnia - DNERME 049/94, com a energia do ensaio de compactação.

A equipe mecânica empregada nos serviços de reforço do subleito é composta pelos seguintes equipamentos:

- Grade de discos rebocável;
- Motoniveladora;
- Rolo compactador de pneus autopropelido;
- Caminhão tanque com capacidade de 10.000 l;
- Trator agrícola;
- Rolo compactador pé de carneiro vibratório autopropelido.

### 10.2.4. Execução

A execução do reforço do subleito compreende as operações de mistura e pulverização, umedecimento ou secagem dos materiais na pista, seguidas de espalhamento, compactação e acabamento, realizadas na pista devidamente preparada, na largura desejada e nas quantidades que permitam, após a compactação, atingir a



**Ministério do Desenvolvimento Regional**  
Companhia de Desenvolvimento dos Vales do São Francisco e do Parnaíba  
Área de Desenvolvimento Regional e Infraestrutura

espessura projetada. Quando houver necessidade de executar camada de reforço com espessura final superior a 20 cm, estas devem ser subdivididas em camadas parciais. A espessura mínima de qualquer camada de reforço deve ser de 10 cm, após a compactação.

#### 10.2.5. Controle dos insumos

Os materiais utilizados na execução do reforço do subleito devem ser rotineiramente examinados, mediante a execução dos seguintes procedimentos:

- Ensaios de caracterização do material espalhado na pista em locais escolhidos aleatoriamente. Deve ser coletada uma amostra por camada, para cada 200 m de pista, ou por jornada diária de trabalho. A frequência destes ensaios pode ser reduzida, a critério da Fiscalização, para uma amostra por segmento de 400 m de extensão, no caso de materiais homogêneos;
- Ensaios de compactação pelo método DNER-ME 129/94, com energia do Método B, ou maior que esta, para o material coletado na pista em locais escolhidos aleatoriamente. Deve ser coletada uma amostra por camada, para cada 200 m de pista, ou por jornada diária de trabalho. A frequência destes ensaios pode ser reduzida, a critério da Fiscalização, para uma amostra por segmento de 400 m de extensão, no caso de materiais homogêneos;
- Ensaios de Índice Suporte Califórnia - ISC e expansão pelo método DNER-ME 049/94, com energia de compactação para o material coletado na pista, a cada 400 m, em locais escolhidos aleatoriamente, onde foram retiradas amostras para o Ensaio de Compactação. Deve ser coletada uma amostra por camada, para cada 400 m de pista, ou por jornada diária de trabalho. A frequência destes ensaios pode ser reduzida, a critério da Fiscalização, para uma amostra a cada 800 m de extensão, no caso de materiais homogêneos;
- A frequência indicada para a execução dos ensaios é a mínima aceitável, devendo ser compatibilizada com o Plano de Amostragem Variável;
- Para pistas de extensão limitada, com área de até 4.000 m<sup>2</sup>, devem ser coletadas, pelo menos, cinco amostras, para execução do controle dos insumos.

#### 10.2.6. Controle da execução

O controle da execução do reforço do subleito deve ser exercido mediante a coleta de amostras, ensaios e determinações feitas de maneira aleatória, de acordo com o Plano de Amostragem Variável. Devem ser efetuadas as seguintes determinações e ensaios:

- Ensaio de umidade higroscópica do material, imediatamente antes da compactação, por camada, para cada 100 m de pista a ser compactada, em locais escolhidos aleatoriamente (método DNER-ME 052/94 ou DNER-ME 088/94). A tolerância admitida para a umidade higroscópica deve ser de  $\pm 2\%$  em relação à umidade ótima;
- Ensaio de massa específica aparente seca "in situ" para cada 100 m de pista, por camada, determinada pelos métodos DNER-ME 092/94 ou DNER-ME 036/94, em locais escolhidos aleatoriamente. Para pistas de extensão limitada, com áreas de, no máximo, 4000 m<sup>2</sup>, devem ser feitas, pelo menos, cinco determinações por camada, para o cálculo do grau de compactação (GC);
- Os cálculos de grau de compactação devem ser realizados utilizando-se os valores da massa específica aparente seca máxima obtida no laboratório e da massa específica aparente seca "in situ" obtida na pista. Não devem ser aceitos valores de grau de compactação inferiores a 100% em relação à massa específica aparente seca máxima obtida no laboratório.

#### 10.2.7. Verificação do produto



**Ministério do Desenvolvimento Regional**  
Companhia de Desenvolvimento dos Vales do São Francisco e do Parnaíba  
Área de Desenvolvimento Regional e Infraestrutura

Após a execução do reforço do subleito deve-se proceder ao controle geométrico, mediante a relocação e nivelamento do eixo e das bordas, permitindo-se as seguintes tolerâncias:

- $\pm 10$  cm, quanto à largura da plataforma;
- até 20%, em excesso, para a flecha de abaulamento, não se tolerando falta;
- $\pm 10\%$ , quanto à espessura da camada indicada no projeto.

#### 10.2.8. Plano de amostragem – Controle tecnológico

O número e a frequência de determinações correspondentes aos diversos ensaios para o controle tecnológico da execução e do produto devem ser estabelecidos segundo um Plano de Amostragem aprovado pela Fiscalização, elaborado de acordo com os preceitos da Norma DNER-PRO 277/97. O tamanho das amostras deve ser documentado e previamente informado à Fiscalização.

#### 10.2.9. Critérios de medição

A medição do serviço de reforço do subleito deve ser realizada em metros cúbicos, considerando o volume efetivamente executado. Para remuneração do transporte do material de reforço do subleito, devem ser utilizadas as composições de custos específicas de momento de transporte. O volume deve ser calculado em função das larguras e espessuras médias obtidas no controle geométrico, não sendo consideradas quantidades superiores às indicadas no projeto.

### 10.3. SUB-BASE

A sub-base consiste em uma camada complementar à base, executada sobre o subleito ou reforço do subleito, devidamente compactado e regularizado, visando melhorar a distribuição das tensões verticais e também contribuir para as condições de drenagem do pavimento. A medição dos serviços de execução de sub-base deve ser realizada em metros cúbicos, considerando o volume efetivamente executado.

#### 10.3.1. Estabilização granulométrica

Processo de melhoria da capacidade resistente de materiais “in natura” ou mistura de materiais, mediante emprego de energia de compactação adequada, de forma a se obter um produto final com propriedades adequadas de estabilidade e durabilidade.

#### 10.3.2. Condições gerais

- Não deve ser permitida a execução dos serviços, objeto desta Norma, em dias de chuva;
- É responsabilidade da executante a proteção dos serviços e materiais contra a ação destrutiva das águas pluviais, do tráfego e de outros agentes que possam danificá-los;

#### 10.3.3. Material

- Os materiais constituintes são solos, mistura de solos, mistura de solos e materiais britados;
- Quando submetidos aos ensaios de caracterização DNER-ME 080/94, DNER-ME 082/94 e DNER-ME 122/94, os materiais devem apresentar as seguintes características:
  - Índice de Grupo - IG igual a zero;
  - A fração retida na peneira nº 10 no ensaio de granulometria deve ser constituída de partículas duras, isentas de fragmentos moles, material orgânico ou outras substâncias prejudiciais.
- Índice de Suporte Califórnia –  $ISC \geq 20\%$  e  $Expansão \leq 1\%$ , determinados através dos ensaios:
  - Ensaio de Compactação - DNER-ME 129/94, na energia do Método B, ou maior que esta;



**Ministério do Desenvolvimento Regional**  
Companhia de Desenvolvimento dos Vales do São Francisco e do Parnaíba  
Área de Desenvolvimento Regional e Infraestrutura

- Ensaio de Índice de Suporte Califórnia - DNER-ME 049/94, com a energia do ensaio de compactação.
- No caso de solos lateríticos, os materiais submetidos aos ensaios acima podem apresentar Índice de Grupo diferente de zero e expansão  $> 1,0\%$ , desde que no ensaio de expansibilidade (DNIT 160/2012-ME) apresente um valor inferior a 10%.

#### 10.3.4. Equipamento

São indicados os seguintes equipamentos para a execução da sub-base:

- motoniveladora pesada, com escarificador;
- carro tanque distribuidor de água;
- rolos compactadores autopropulsados tipos pé-de-carneiro, liso-vibratórios e pneumáticos;
- grade de discos e/ou pulvimisturador;
- tratores de pneus;
- pá-carregadeira;
- arados de disco;
- central de mistura;
- sapos mecânicos ou rolos vibratórios portáteis.

#### 10.3.5. Execução

A execução da sub-base compreende as operações de mistura e pulverização, umedecimento ou secagem dos materiais em central de mistura ou na pista, seguidas de espalhamento, compactação e acabamento, realizadas na pista devidamente preparada, na largura desejada, nas quantidades que permitam, após a compactação, atingir a espessura projetada. No caso de utilização de misturas de materiais devem ser obedecidos os seguintes procedimentos:

- Mistura prévia

Deve ser executada preferencialmente em centrais de mistura próprias para este fim. Caso as quantidades a serem executadas não justifiquem a instalação de central de mistura, a mesma pode ser feita com pá-carregadeira. No segundo caso, a medida-padrão pode ser a concha da pá carregadeira utilizada no carregamento do material. Conhecidos os números da medida-padrão de cada material que melhor reproduza a dosagem projetada, deve ser iniciado o processo de mistura em local próximo a uma das jazidas. Depositam-se alternadamente os materiais, em lugar apropriado e na proporção desejada. A mistura é então processada, revolvendo-se o monte formado com evoluções da concha da pá-carregadeira. Para evitar erros na contagem do número de medidas-padrão dos materiais, recomenda-se que a etapa descrita anteriormente seja executada dosando-se um ciclo da mistura por vez. Após a mistura prévia, o material é transportado, por meio de caminhões basculantes, depositando-se sobre a pista em montes adequadamente espaçados. Segue-se com o espalhamento pela ação da motoniveladora;

- Mistura na pista

A mistura na pista somente pode ser procedida quando na mesma for utilizado material da pista existente, ou quando as quantidades a serem executadas não justificarem a instalação de central de mistura. Inicialmente, deve ser distribuído na pista o material que entra na composição da mistura em maior quantidade. Segue-se o espalhamento do segundo material, em quantidade que assegure o atendimento à dosagem e à espessura pretendida. O material espalhado deve receber adequada conformação, de forma que a camada apresente espessura constante;

- Espalhamento



**Ministério do Desenvolvimento Regional**  
Companhia de Desenvolvimento dos Vales do São Francisco e do Parnaíba  
Área de Desenvolvimento Regional e Infraestrutura

O material distribuído é homogeneizado mediante ação combinada de grade de discos e motoniveladora. No decorrer desta etapa, devem ser removidos materiais estranhos ou fragmentos de tamanho excessivo.

- Correção e homogeneização da umidade

A variação do teor de umidade admitido para o material para início da compactação é de menos 2 pontos percentuais até mais 1 ponto percentual da umidade ótima de compactação. Caso o teor de umidade se apresente abaixo do limite mínimo especificado, deve-se proceder ao umedecimento da camada com caminhão-tanque distribuidor de água, seguindo-se a homogeneização pela atuação de grade de discos e motoniveladora. Se o teor de umidade de campo exceder ao limite superior especificado, deve-se aerar o material mediante ação conjunta da grade de discos e da motoniveladora, para que o material atinja o intervalo da umidade especificada. Concluída a correção e homogeneização da umidade, o material deve ser conformado, de maneira a se obter a espessura desejada após a compactação.

- Espessura da camada compactada

A espessura da camada compactada não deve ser inferior a 10 cm nem superior a 20 cm. Quando houver necessidade de se executar camadas de sub-base com espessura final superior a 20 cm, estas devem ser subdivididas em camadas parciais. A espessura mínima de qualquer camada de sub-base deve ser de 10 cm, após a compactação. Nesta fase devem ser tomados os cuidados necessários para evitar a adição de material na fase de acabamento.

- Compactação

Na fase inicial da obra devem ser executados segmentos experimentais, com formas diferentes de execução, na sequência operacional de utilização dos equipamentos, de modo a definir os procedimentos a serem obedecidos nos serviços de compactação. Deve-se estabelecer o número de passadas necessárias dos equipamentos de compactação para atingir o grau de compactação especificado. Deve ser realizada nova determinação, sempre que houver variação no material ou do equipamento empregado.

A compactação deve evoluir longitudinalmente, iniciando pelas bordas. Nos trechos em tangente, a compactação deve prosseguir das duas bordas para o centro, em percursos equidistantes da linha base, o eixo. Os percursos ou passadas do equipamento utilizado devem distar entre si de forma tal que, em cada percurso, seja coberta metade da faixa coberta no percurso anterior. Nos trechos em curva, havendo superelevação, a compactação deve progredir da borda mais baixa para a mais alta, com percursos análogos aos descritos para os trechos em tangente. Nas partes adjacentes ao início e ao fim da subbase em construção, a compactação deve ser executada transversalmente à linha base, o eixo. Nas partes inacessíveis aos rolos compactadores, assim como nas partes em que seu uso não for recomendável, tais como cabeceiras de pontes e viadutos, a compactação deve ser executada com rolos vibratórios portáteis ou sapos mecânicos.

Durante a compactação, se necessário, pode ser promovido o umedecimento da superfície da camada, mediante emprego de carro-tanque distribuidor de água. Esta operação é exigida sempre que o teor de umidade estiver abaixo do limite inferior do intervalo de umidade admitido para a compactação.

- Acabamento

O acabamento deve ser executado pela ação conjunta de motoniveladora e de rolos de pneus e liso-vibratório. A motoniveladora deve atuar, quando necessário, exclusivamente em operação de corte, sendo vetada a correção de depressões por adição de material.

- Abertura ao tráfego

A sub-base estabilizada granulometricamente não deve ser submetida à ação do tráfego. A extensão máxima a ser executada deve ser aquela para a qual pode ser efetuado de imediato o espalhamento do material da camada seguinte, de forma que a sub-base já liberada não fique exposta à ação de intempéries que possam prejudicar sua qualidade.



**Ministério do Desenvolvimento Regional**  
Companhia de Desenvolvimento dos Vales do São Francisco e do Parnaíba  
Área de Desenvolvimento Regional e Infraestrutura

#### 10.3.6. Controle dos Insumos

Os materiais utilizados na execução da sub-base devem ser rotineiramente examinados, mediante a execução dos seguintes procedimentos:

- Ensaios de caracterização do material espalhado na pista pelos métodos DNER-ME 080/94, DNERME 082/94 e DNER/ME 122/94, em locais escolhidos aleatoriamente. Deve ser coletada uma amostra por camada, para cada 200 m de pista, ou por jornada diária de trabalho. A frequência destes ensaios pode ser reduzida, a critério da Fiscalização, para uma amostra por segmento de 400 m de extensão, no caso do emprego de materiais homogêneos.
- Ensaios de compactação pelo método DNER-ME 129/94, com energia do Método B, ou maior que esta, para o material coletado na pista, em locais escolhidos aleatoriamente. Deve ser coletada uma amostra por camada, para cada 200 m de pista, ou por jornada diária de trabalho. A frequência destes ensaios pode ser reduzida a critério da Fiscalização, para uma amostra por segmento de 400 m de extensão, no caso do emprego de materiais homogêneos.
- No caso da utilização de material britado ou mistura de solo e material britado, a energia de compactação de projeto pode ser modificada quanto ao número de golpes, de modo a se atingir o máximo da densificação determinada em trechos experimentais, em condições reais de trabalho no campo.
- Ensaios de Índice de Suporte Califórnia - ISC e expansão pelo método DNER-ME 049/94, na energia de compactação para o material coletado na pista, a cada 400 m, em locais escolhidos aleatoriamente onde foram retiradas amostras para o ensaio de compactação. A frequência destes ensaios pode ser reduzida, a critério da Fiscalização, para uma amostra a cada 800 m de extensão, no caso do emprego de materiais homogêneos.
- A frequência indicada para a execução dos ensaios é a mínima aceitável. Para pistas de extensão limitada, com área de até 4.000 m<sup>2</sup>, devem ser coletadas pelo menos cinco amostras, para execução do controle dos insumos.

#### 10.3.7. Controle da execução

O controle da execução da sub-base estabilizada granulometricamente deve ser exercido através de coleta de amostras, ensaios e determinações feitas de maneira aleatória, de acordo com o Plano de Amostragem Variável. Devem ser efetuadas as seguintes determinações e ensaios:

- Ensaio do fator de umidade do material, imediatamente antes da compactação, por camada, para cada 100 m de pista a ser compactada, em locais escolhidos aleatoriamente (métodos DNER-ME 052/94 ou DNER-ME 088/94). A tolerância admitida para o teor de umidade é de dois pontos percentuais em relação à umidade ótima.
- Ensaio de massa específica aparente seca “in situ” para cada 100 m de pista, por camada, determinada pelos métodos DNER-ME 092/94 ou DNER-ME 036/94, em locais escolhidos aleatoriamente. Para pistas de extensão limitada, com áreas de, no máximo, 4.000 m<sup>2</sup>, devem ser feitas pelo menos cinco determinações por camada para o cálculo do grau de compactação (GC).
- Os cálculos de grau de compactação devem ser realizados utilizando-se os valores da massa específica aparente seca máxima obtida no laboratório e da massa específica aparente seca “in situ” obtida na pista. Não devem ser aceitos valores de grau de compactação inferiores a 100%.

#### 10.3.8. Verificação do produto



**Ministério do Desenvolvimento Regional**  
Companhia de Desenvolvimento dos Vales do São Francisco e do Parnaíba  
Área de Desenvolvimento Regional e Infraestrutura

A verificação final da qualidade da camada de sub-base (Produto) deve ser exercida através das determinações executadas de acordo com o Plano de Amostragem Variável. Após a execução da sub-base deve-se proceder ao controle geométrico mediante a relocação e nivelamento do eixo e bordas, permitindo-se as seguintes tolerâncias:

- $\pm 10$  cm, quanto à largura da plataforma;
- até 20%, em excesso, para a flecha de abaulamento, não se tolerando falta;
- $\pm 10\%$ , quanto à espessura da camada indicada no projeto.

#### 10.3.9. Plano de amostragem – Controle tecnológico

O número e a frequência de determinações correspondentes aos diversos ensaios para o controle tecnológico da execução e do produto devem ser estabelecidos segundo um Plano de Amostragem aprovado pela Fiscalização, elaborado de acordo com os preceitos da Norma DNER-PRO 277/97. O tamanho das amostras deve ser documentado e previamente informado à Fiscalização.

#### 10.3.10. Critérios de Medição

A medição dos serviços de execução de sub-base deve ser realizada em metros cúbicos, considerando o volume efetivamente executado.

### 10.4. BASE

A base é a camada do pavimento destinada a resistir aos esforços verticais oriundos dos veículos, distribuindo-os adequadamente à camada subjacente, executada sobre a sub-base, subleito ou reforço do subleito devidamente regularizado e compactado.

#### 10.4.1. Estabilização granulométrica

Processo de melhoria da capacidade resistente de materiais “in natura” ou mistura de materiais, mediante emprego de energia de compactação adequada, de forma a se obter um produto final com propriedades adequadas de estabilidade e durabilidade.

#### 10.4.2. Condições Gerais

- Não deve ser permitida a execução dos serviços, objeto desta Norma, em dias de chuva;
- É responsabilidade da executante a proteção dos serviços e materiais contra a ação destrutiva das águas pluviais, do tráfego e de outros agentes que possam danificá-los;
- Não deve ser permitida a execução dos serviços, objeto desta Norma, em dias de chuva;
- É responsabilidade da executante a proteção dos serviços e materiais contra a ação destrutiva das águas pluviais, do tráfego e de outros agentes que possam danificá-los.

#### 10.4.3. Material

- Os materiais constituintes são solos, mistura de solos, mistura de solos e materiais britados;
- Quando submetidos aos ensaios de caracterização DNER-ME 080/94, DNERME 082/94 e DNER-ME 122/94, e ao ensaio DNER-ME 054/97, os materiais devem apresentar as características indicadas a seguir:
  - Devem possuir composição granulométrica satisfazendo a uma das faixas da Tabela abaixo a seguir, de acordo com o Número N de tráfego calculado segundo a metodologia do USACE;



**Ministério do Desenvolvimento Regional**  
Companhia de Desenvolvimento dos Vales do São Francisco e do Parnaíba  
Área de Desenvolvimento Regional e Infraestrutura

Tipos	Para N > 5 X 10 <sup>6</sup>				Para N < 5 X 10 <sup>6</sup>		Tolerâncias da faixa de projeto
	A	B	C	D	E	F	
	% em peso passando						
2"	100	100	-	-	-	-	± 7
1"	-	75-90	100	100	100	100	± 7
3/8"	30-65	40-75	50-85	60-100	-	-	± 7
N° 4	25-55	30-60	35-65	50-85	55-100	10-100	± 5
N° 10	15-40	20-45	25-50	40-70	40-100	55-100	± 5
N° 40	8-20	15-30	15-30	25-45	20-50	30-70	± 2
N° 200	2-8	5-15	5-15	10-25	6-20	8-25	± 2

- A fração que passa na peneira n° 40 deve apresentar limite de liquidez inferior ou igual a 25%, e índice de plasticidade inferior ou igual a 6%; quando esses limites forem ultrapassados, o equivalente de areia deve ser maior que 30%;
- A porcentagem do material que passa na peneira n° 200 não deve ultrapassar 2/3 da porcentagem que passa na peneira n° 40.
- Índice Suporte Califórnia – ISC ≥ 60% para Número N ≤ 5 X 10<sup>6</sup>, ISC ≥ 80% para Número N > 5 X 10<sup>6</sup>, e Expansão ≤ 0,5%, determinados através dos ensaios:
  - Ensaio de Compactação - DNER-ME 129/94, na energia do Proctor modificado, indicada no projeto;
  - Ensaio de Índice de Suporte Califórnia - DNER-ME 049/94, com a energia do ensaio de compactação.
- O agregado retido na peneira n° 10 deve ser constituído de partículas duras e resistentes, isentas de fragmentos moles, alongados ou achatados, e isento de matéria vegetal ou outra substância prejudicial. Quando submetidos ao ensaio de abrasão Los Angeles (DNER-ME 035/98), não devem apresentar desgaste superior a 55%, admitindo-se valores maiores, no caso de, em utilização anterior, terem apresentado desempenho satisfatório.

#### 10.4.4. Equipamento

São indicados os seguintes tipos de equipamentos para a execução da base:

- motoniveladora pesada, com escarificador;
- carro tanque distribuidor de água;
- rolos compactadores tipo pé-de-carneiro, lisovibratório e pneumático;
- grade de discos e/ou pulvimisturador;
- pá-carregadeira;
- arado de disco;
- central de mistura;
- rolo vibratório portátil ou sapo mecânico.

#### 10.4.5. Execução



**Ministério do Desenvolvimento Regional**  
Companhia de Desenvolvimento dos Vales do São Francisco e do Parnaíba  
Área de Desenvolvimento Regional e Infraestrutura

A execução da base compreende as operações de mistura e pulverização, umedecimento ou secagem dos materiais, em central de mistura ou na pista, seguidas de espalhamento, compactação e acabamento, realizadas na pista devidamente preparada, na largura desejada, nas quantidades que permitam, após a compactação, atingir a espessura projetada.

- Mistura prévia

Deve ser executada preferencialmente em centrais de mistura próprias para este fim. Caso as quantidades a serem executadas não justifiquem a instalação de central de mistura, a mesma pode ser feita com pá-carregadeira. No segundo caso, a medida-padrão pode ser a concha da pá-carregadeira utilizada no carregamento do material. Conhecidos os números da medida-padrão de cada material que melhor reproduza a dosagem projetada, deve ser iniciado o processo de mistura em local próximo a uma das jazidas. Depositar alternadamente os materiais, em lugar apropriado e na proporção desejada. A mistura deve ser processada após revolver o monte formado com evoluções da concha da pá-carregadeira. Para evitar erros na contagem do número de medidas-padrão dos materiais, a etapa descrita anteriormente deve ser executada após a dosagem de um ciclo da mistura, por vez. Após a mistura prévia, o material deve ser transportado, por meio de caminhões basculantes e depositado sobre a pista, em montes adequadamente espaçados. A seguir, deve ser realizado o espalhamento pela ação da motoniveladora;

- Mistura na pista

A mistura na pista somente pode ser procedida quando na mesma for utilizado material da pista existente, ou quando as quantidades a serem executadas não justificarem a instalação de central de mistura. Inicialmente, deve ser distribuído na pista o material que entra na composição da mistura em maior quantidade. A seguir, deve ser espalhado o segundo material, em quantidade que assegure o atendimento à dosagem e à espessura pretendidas. O material espalhado deve receber adequada conformação, de forma que a camada apresente espessura constante.

- Espalhamento

O material distribuído deve ser homogeneizado mediante ação combinada de grade de discos e motoniveladora. No decorrer desta etapa, devem ser removidos materiais estranhos ou fragmentos de tamanho excessivo.

- Correção e homogeneização da umidade

A variação do teor de umidade admitida para o material para início da compactação é de menos 2 pontos percentuais até mais 1 ponto percentual da umidade ótima de compactação. Caso o teor de umidade apresente valor abaixo do limite mínimo especificado, deve ser umedecida a camada através de caminhão-tanque irrigador, seguido de homogeneização pela atuação de grade de discos e motoniveladora. Se o teor de umidade de campo exceder ao limite superior especificado, o material deve ser aerado mediante ação conjunta da grade de discos e da motoniveladora, para que o material atinja o intervalo da umidade especificada. Concluída a correção e homogeneização da umidade, o material deve ser conformado, para obtenção da espessura desejada após a compactação.

- Espessura da camada compactada

Não deve ser inferior a 10 cm, nem superior a 20 cm. Quando houver necessidade de se executar camadas de base com espessura final superior a 20 cm, estas devem ser subdivididas em camadas parciais. A espessura mínima de qualquer camada de base deve ser de 10 cm, após a compactação. Nesta fase devem ser tomados os cuidados necessários para evitar a adição de material na fase de acabamento.

- Compactação

Na fase inicial da obra devem ser executados segmentos experimentais, com formas diferentes de execução, na sequência operacional de utilização dos equipamentos, de modo a definir os procedimentos a serem obedecidos nos serviços de compactação. Deve ser estabelecido o número de passadas necessárias dos equipamentos de



**Ministério do Desenvolvimento Regional**  
Companhia de Desenvolvimento dos Vales do São Francisco e do Parnaíba  
Área de Desenvolvimento Regional e Infraestrutura

compactação para atingir o grau de compactação especificado. Deve ser realizada nova determinação, sempre que houver variação no material ou do equipamento empregado.

A compactação deve evoluir longitudinalmente, iniciando pelas bordas. Nos trechos em tangente, a compactação deve prosseguir das duas bordas para o centro, em percursos equidistantes da linha base, o eixo. Os percursos ou passadas do equipamento utilizado devem distar entre si de forma tal que, em cada percurso, seja coberta metade da faixa coberta no percurso anterior. Nos trechos em curva, havendo superelevação, a compactação deve progredir da borda mais baixa para a mais alta, com percursos análogos aos descritos para os trechos em tangente. Nas partes adjacentes ao início e ao fim da base em construção, a compactação deve ser executada transversalmente à linha base, o eixo. Nas partes inacessíveis aos rolos compactadores, assim como nas partes em que seu uso não for recomendável, tais como cabeceira de pontes e viadutos, a compactação deve ser executada com rolos vibratórios portáteis ou sapos mecânicos.

Durante a compactação, se necessário, pode ser promovido o umedecimento da superfície da camada, mediante emprego de carro-tanque distribuidor de água. Esta operação é exigida sempre que o teor de umidade estiver abaixo do limite inferior do intervalo de umidade admitido para a compactação.

- Acabamento

O acabamento deve ser executado pela ação conjunta de motoniveladora e de rolos de pneus e liso-vibratório. A motoniveladora deve atuar, quando necessário, exclusivamente em operação de corte, sendo vetada a correção de depressões por adição de material.

- Abertura ao tráfego

A base estabilizada granulometricamente não deve ser submetida à ação do tráfego, devendo ser imprimada imediatamente após a sua liberação pelos controles de execução, de forma que a base já liberada não fique exposta à ação de intempéries que possam prejudicar sua qualidade.

#### 10.4.6. Controle dos insumos

Os materiais utilizados na execução da base devem ser rotineiramente examinados, mediante a execução dos seguintes procedimentos:

- Ensaios de caracterização e de equivalente de areia do material espalhado na pista pelos métodos DNER-ME 054/97, DNER-ME 080/94, DNER-ME 082/94, DNER-ME 122/94, em locais escolhidos aleatoriamente. Deve ser coletada uma amostra por camada para cada 200 m de pista, ou por jornada diária de trabalho. A frequência destes ensaios pode ser reduzida para uma amostra por segmento de 400 m de extensão, no caso do emprego de materiais homogêneos, a critério da Fiscalização;
- Ensaios de compactação pelo método DNERME 129/94, com energia indicada no projeto, com material coletado na pista em locais escolhidos aleatoriamente. Deve ser coletada uma amostra por camada para cada 200 m de pista, ou por jornada diária de trabalho. A frequência destes ensaios pode ser reduzida para uma amostra por segmento de 400 m de extensão, no caso do emprego de materiais homogêneos, a critério da Fiscalização;
- No caso da utilização de mistura de solo e material britado, a compactação de projeto deve ser com a energia modificada, de modo a se atingir o máximo da densificação, determinada em trechos experimentais, em condições reais de trabalho no campo;
- Ensaios de Índice de Suporte Califórnia - ISC e expansão pelo método DNER-ME 049/94, na energia de compactação indicada no projeto para o material coletado na pista, em locais escolhidos aleatoriamente. Deve ser coletada uma amostra por camada para cada 400 m de pista, ou por camada por jornada diária de trabalho. A frequência destes ensaios pode ser reduzida para uma amostra por segmento de 400 m de extensão, no caso do emprego de materiais homogêneos, a critério da Fiscalização;



**Ministério do Desenvolvimento Regional**  
Companhia de Desenvolvimento dos Vales do São Francisco e do Parnaíba  
Área de Desenvolvimento Regional e Infraestrutura

- A frequência indicada para a execução de ensaios é a mínima aceitável. Para pistas de extensão limitada, com área de até 4.000 m<sup>2</sup>, devem ser coletadas pelo menos 5 amostras, para execução do controle dos insumos.

#### 10.4.7. Controle da execução

O controle da execução da base estabilizada granulometricamente deve ser exercido mediante a coleta de amostras, ensaios e determinações feitas de maneira aleatória. Devem ser efetuadas as seguintes determinações e ensaios:

- Ensaio de teor de umidade do material, imediatamente antes da compactação, por camada, para cada 100 m de pista a ser compactada, em locais escolhidos aleatoriamente (métodos DNER-ME 052/94 ou DNER-ME 088/94). A tolerância admitida para o teor de umidade deve ser de 2 pontos percentuais em relação à umidade ótima;
- Ensaio de massa específica aparente seca “in situ” para cada 100 m de pista, por camada, determinada pelos métodos DNER-ME 092/94 ou DNER-ME 036/94, em locais escolhidos aleatoriamente. Para pistas de extensão limitada, com áreas de no máximo 4.000 m<sup>2</sup>, devem ser feitas pelo menos cinco determinações por camada, para o cálculo do grau de compactação (GC);
- Os cálculos do grau de compactação devem ser realizados utilizando-se os valores da massa específica aparente seca máxima obtida no laboratório e da massa específica aparente seca “in situ”, obtida na pista. Não devem ser aceitos valores de grau de compactação inferiores a 100%.

#### 10.4.8. Verificação do produto

Após a execução da base, deve-se proceder ao controle geométrico, mediante a relocação e nivelamento do eixo e bordas, permitindo-se as seguintes tolerâncias:

- $\pm 10$  cm, quanto à largura da plataforma;
- até 20%, em excesso, para a flecha de abaulamento, não se tolerando falta;
- $\pm 10\%$ , quanto à espessura da camada indicada no projeto.

#### 10.4.9. Plano de amostragem – Controle tecnológico

O número e a frequência de determinações correspondentes aos diversos ensaios para o controle tecnológico da execução e do produto devem ser estabelecidos segundo um Plano de Amostragem aprovado pela Fiscalização, elaborado de acordo com os preceitos da Norma DNER-PRO 277/97. O tamanho das amostras deve ser documentado e previamente informado à Fiscalização.

#### 10.4.10. Critérios de Medição

A medição dos serviços de execução de base deve ser realizada em metros cúbicos, considerando o volume efetivamente executado.

### 10.5. CAMADA DE ASSENTAMENTO

A camada de assentamento deve ser construída de materiais pétreos granulares e deve cumprir as seguintes especificações:

- A umidade do material de assentamento deve estar entre 3% e 7% no momento da aplicação;
- O material de assentamento deve cumprir as especificações da ABNT NBR 7211 quanto à presença de torrões de argila, materiais triáveis e impurezas orgânicas;



**Ministério do Desenvolvimento Regional**  
Companhia de Desenvolvimento dos Vales do São Francisco e do Parnaíba  
Área de Desenvolvimento Regional e Infraestrutura

- A camada de assentamento deve ser uniforme e constante, com espessura de 5cm, com variação máxima de  $\pm 2$  cm, na condição não compactada, ou conforme especificação de projeto;
- A dimensão máxima característica do material de assentamento deve ser menor que 5 vezes a espessura da camada de assentamento já compactada.

Recomenda-se a seguinte distribuição granulométrica para o material de assentamento:

Abertura da peneira (ABNT NBR NM ISSO 3310-1)	Porcentagem retida, em massa (%)
<b>6,3 mm</b>	<b>0 a 7</b>
<b>4,75 mm</b>	<b>0 a 10</b>
<b>2,36 mm</b>	<b>0 a 25</b>
<b>1,18 mm</b>	<b>5 a 50</b>
<b>600 <math>\mu</math>m</b>	<b>15 a 70</b>
<b>300 <math>\mu</math>m</b>	<b>50 a 95</b>
<b>150 <math>\mu</math>m</b>	<b>85 a 100</b>
<b>75 <math>\mu</math>m</b>	<b>90 a 100</b>

Importante salientar que a porcentagem de material retido na peneira de 75  $\mu$ m depende da natureza mineralógica do material. Sob determinadas condições de localização do pavimento, o excesso de material retido nesta peneira pode acarretar em compactação excessiva da camada de assentamento, resultando em deformações do pavimento.

#### **10.6. MATERIAL DE REJUNTAMENTO E JUNTAS:**

O Rejuntamento deve ser executado com materiais pétreos granulares e deve cumprir as seguintes especificações:

- O material de rejuntamento deve cumprir as especificações da ABNT NBR 7211 quanto à presença de torrões de argila, materiais triáveis e impurezas orgânicas;
- Ser aplicado em juntas com espessura de 2 mm a 5 mm entre as peças de concreto.
- Casos específicos como trechos em curva, devem ser definidos em projeto.

Recomenda-se que o material de rejuntamento esteja seco no momento da aplicação, para facilitar o preenchimento das juntas, e que a distribuição granulométrica atenda ao descrito a seguir:

Abertura da peneira (ABNT NBR NM ISSO 3310-1)	Porcentagem retida, em massa (%)
<b>4,75 mm</b>	<b>0 a 10</b>
<b>2,36 mm</b>	<b>0 a 25</b>
<b>1,18 mm</b>	<b>5 a 50</b>
<b>600 <math>\mu</math>m</b>	<b>15 a 70</b>
<b>300 <math>\mu</math>m</b>	<b>50 a 95</b>
<b>150 <math>\mu</math>m</b>	<b>85 a 100</b>
<b>75 <math>\mu</math>m</b>	<b>90 a 100</b>

#### **10.7. EXECUÇÃO DA CAMADA DE REVESTIMENTO:**

##### 10.7.1. Serviços Preliminares ao Assentamento

- Planejamento e Preparação:

Inicialmente, deve ser feito reconhecimento do local, com definição da área a ser pavimentada, das bordas e dos limites do pavimento, bem como dos acessos e locais para estocagem de materiais e equipamentos.



**Ministério do Desenvolvimento Regional**  
Companhia de Desenvolvimento dos Vales do São Francisco e do Parnaíba  
Área de Desenvolvimento Regional e Infraestrutura

- A preparação da área a ser pavimentada deve prever:
  - Verificação do atendimento aos requisitos estabelecidos para o recebimento do subleito, sub-base e base;
  - Limpeza do local, com a retirada de materiais inadequados;
  - Isolamento e sinalização da área.
- Transporte e recebimento das peças de concreto para pavimentação:
  - O transporte até a obra deve ser realizado com as peças paletizadas ou cubadas e cintadas;
- O recebimento das peças de concreto na obra deve considerar que:
  - As informações da nota fiscal estejam em consonância com o produto;
  - A avaliação visual e dimensional atenda às especificações da ABNT NBR 9781, antes da liberação da descarga;
  - O descarregamento das peças seja manual ou mecanizado;
  - O empilhamento manual seja de no máximo 1,5 m de altura, em arranjo que garanta a estabilidade das pilhas.

#### 10.7.2. Execução da camada de assentamento

- A camada de assentamento deve ser executada conforme as recomendações a seguir:
  - Espalhar o material de assentamento na frente de serviço, na quantidade suficiente para cumprir a jornada de trabalho;
  - Executar as mostras paralelamente à contenção principal, nivelando-as na espessura da camada de assentamento na condição não compactada, respeitando o caimento estabelecido;
  - Nivelar o material de assentamento manualmente por meio de régua metálica, correndo a régua sobre as mestras ou de modo mecanizado, resultando em uma superfície em irregularidades;
  - Uma vez espalhado, o material de assentamento não pode ser deixado no local aguardando a colocação das peças, devendo-se lançar apenas a quantidade suficiente para cumprir a jornada do trabalho prevista no dia, evitando-se deformações na camada;
  - No caso de danos de qualquer natureza na camada de assentamento, a área danificada deve ser refeita, podendo-se reaproveitar o material de assentamento, desde que atenda ao estabelecido previamente.

#### 10.7.3. Assentamento das Peças

- O assentamento das peças de concreto deve ser executado conforme a seguir:
  - Assentar a primeira fiada de acordo com o padrão de assentamento estabelecido no projeto, respeitando o esquadro e o alinhamento previamente marcados;
  - O assentamento das peças deve ser manual ou mecanizado e deve ser executado sem modificar a espessura e uniformidade da camada de assentamento;
  - As peças não podem ser arrastadas sobre a camada de assentamento até a sua posição final;
  - Manter as linhas-guia à frente da área de assentamento das peças, verificando regularmente o alinhamento longitudinal e transversal;
  - Efetuar os ajustes de alinhamento das peças, mantendo as espessuras das juntas uniformes;
  - É recomendado o uso de espaçadores incorporados às peças de concreto para facilitar a obtenção de juntas com espessuras uniformes.

#### 10.7.4. Execução do rejuntamento

- O rejuntamento deve ser executado conforme estabelecido a seguir:



**Ministério do Desenvolvimento Regional**  
Companhia de Desenvolvimento dos Vales do São Francisco e do Parnaíba  
Área de Desenvolvimento Regional e Infraestrutura

- Espalhar o material de rejuntamento seco sobre a camada de revestimento, formando uma camada fina e uniforme em toda a área executada;
- Executar o preenchimento das juntas por processo de varrição do material de rejuntamento, até que as juntas sejam totalmente preenchidas.

10.7.5. Compactação


- A compactação deve ser executada por placas vibratórias que proporcionem a acomodação das peças na camada de assentamento, mantendo-se a regularidade da camada de revestimento sem danificar as peças de concreto e cumprindo o disposto a seguir:
  - A compactação deve ser realizada com sobreposição entre 15 cm a 20 cm em cada passada sobre a anterior;
  - Alternar a execução da compactação com o espalhamento do material de rejuntamento, até que as juntas tenham sido totalmente preenchidas;
  - A compactação deve ser executada até aproximadamente 1,5 m de qualquer frente de trabalho do assentamento, que não contenha algum tipo de contenção.

## 11. ENTREGA DA OBRA

A obra será entregue em perfeito estado de limpeza e conservação, em perfeitas condições de funcionamento e devidamente testada. Uma vistoria final da obra deverá ser feita pela CONTRATADA, antes da comunicação oficial do término da mesma, acompanhada pela FISCALIZAÇÃO. Será, então, firmado o Termo de Entrega Provisória, em que deverão constar todas as pendências e/ou problemas verificados na vistoria.

## 12. PRESCRIÇÕES DIVERSAS

- Os serviços contratados serão executados rigorosamente de acordo com estas especificações, Normas da ABNT, projetos e demais elementos nele referidos;
- Todos os materiais serão fornecidos pela Empreiteira;
- É obrigatória a comprovação da regularidade ambiental e mineral em caso de exploração dos materiais, conforme legislação vigente;
- Toda a mão de obra será fornecida pela Empreiteira;
- Serão impugnados pela Fiscalização todos os trabalhos que não satisfaçam às condições contratuais. Ficará a Empreiteira obrigada a demolir e a refazer os trabalhos impugnados logo após a oficialização pela Contratante, ficando por sua conta exclusiva as despesas decorrentes dessas providências;
- Os materiais a serem empregados deverão ser novos, adequados aos tipos de serviços a serem executados e atenderem às Especificações. Em nenhuma hipótese será admitido o uso de resquícios de materiais de outras obras;
- A Empreiteira manterá na obra engenheiros, mestres, operários e funcionários administrativos em número e especialização compatíveis com a natureza dos serviços, bem como materiais em quantidades suficientes para execução dos trabalhos;
- A Empreiteira será responsável pelos danos causados a Contratante e a terceiros, decorrentes de sua negligência, imperícia e omissão;
- Caberá à Empreiteira toda a responsabilidade por quaisquer danos decorrentes de negligência durante a execução dos serviços, até a entrega definitiva dos mesmos;
- Serão de responsabilidade da Contratada a vigilância e proteção de todos os materiais e equipamentos no local dos serviços, inclusive do canteiro e demais instalações;
- A utilização de equipamentos, aparelhos e ferramentas deverão ser apropriados a cada serviço;
- Cabe à Empreiteira elaborar, de acordo com as necessidades da obra ou a pedido da Fiscalização, desenhos de detalhes de execução, os quais serão previamente examinados e autenticados, se for o caso, pela Contratante.

	CÓDIGO	DATA DE APROVAÇÃO 13/06/2022	INSTRUMENTO / Nº Resolução nº 535	PÁGINA 1 / 19
<b>PROCEDIMENTO DE ENQUADRAMENTO DE VIAS PARA OBRAS DE PAVIMENTAÇÃO</b>				

## S U M Á R I O

**1 OBJETIVO, 02/19**

**2 DEFINIÇÕES, 02/19**

**3 DESCRIÇÃO DOS PROCEDIMENTOS, 03/19**

**4 DISPOSIÇÕES FINAIS, 06/19**

### **Anexos**

ANEXO I – Mapa do Processo de Enquadramento de Vias para Obras de Pavimentação, 07/19

ANEXO II - Formulário – Relatório de Avaliação Inicial, 08/19

ANEXO III - Formulário – Check-list de Enquadramento de Vias, 12/19

ANEXO IV – Formulário - Nota Técnica, 14/19

ANEXO V- Formulário - Relatório Fotográfico, 16/19

ANEXO VI – Formulário - Ordem de Serviço, 19/19

	<b>PROCEDIMENTO - ENQUADRAMENTO DAS VIAS PARA OBRAS DE PAVIMENTAÇÃO</b>	<b>PÁGINA</b> <b>2 / 19</b>
---	---	--------------------------------

## 1 OBJETIVO

1.1 Este procedimento tem por finalidade definir critérios e procedimentos para execução de serviços de pavimentação, no âmbito da Codevasf, por meio de Sistema de Registro de Preços – SRP, em consonância com as determinações exaradas pelo Tribunal de Contas da União nos Acórdãos nº 1.213/2021 e 1.170/2022-TCU/Plenário.

1.2 O procedimento contempla o atendimento aos itens 9.3.1.1 e 9.3.1.2 do Acórdão nº 1.213/2021-TCU/Plenário e o item 9.4 do Acórdão nº 1.170/2022-TCU/Plenário, que determinam:

- a) Definir os critérios técnicos e os procedimentos que devem ser adotados pela Sede e Superintendências Regionais para avaliar, comprovar e controlar o enquadramento das vias indicadas para intervenção aos padrões de projetos licitados por meio de pregões eletrônicos promovidos com vistas ao registro de preços de serviços de pavimentação de vias públicas situadas na área de atuação da Codevasf;
- b) Formalizar os procedimentos e controles a serem adotados na realização dos ajustes de projetos executivos das vias objeto de intervenção aos padrões de projeto referidos no item anterior, de modo que reste demonstrada e assegurada a integral compatibilidade dos serviços demandados com os contratados em termos de qualidade e quantidades;
- c) Incluir a obrigatoriedade de prévia elaboração de estudo de indicação técnica e análise econômica do tipo de revestimento a ser aplicado em cada obra a ser executada, assim como estudo de necessidade da obra.

	<b>PROCEDIMENTO - ENQUADRAMENTO DAS VIAS PARA OBRAS DE PAVIMENTAÇÃO</b>	<b>PÁGINA</b> <b>3 / 19</b>
---	---	--------------------------------

## 2 DEFINIÇÕES

2.1 Para efeitos deste procedimento, define-se:

**CODEVASF** – Companhia de Desenvolvimento dos Vales do São Francisco e do Parnaíba – Empresa pública vinculada ao Ministério do Desenvolvimento Regional MDR, com sede no Setor de Grandes Áreas Norte, Quadra 601 – Lote 1 – Brasília-DF.

**CONTRATADA** – Empresa licitante selecionada e contratada pela CODEVASF para a execução dos serviços.

**CONTRATO** – Documento, subscrito pela CODEVASF e a licitante vencedora do certame, que define as obrigações e direitos de ambas com relação à execução dos serviços.

**ESPECIFICAÇÃO TÉCNICA** – Documento que descreve, de forma precisa, completa e ordenada, os materiais e os procedimentos de execução a serem adotados na construção. Têm como finalidade complementar a parte gráfica do projeto.

**FISCALIZAÇÃO** – Equipe da CODEVASF indicada para exercer em sua representação a fiscalização do contrato.

**PROJETO EXECUTIVO** – É o conjunto dos elementos necessários e suficientes à execução completa da obra ou serviços de engenharia, de acordo com as normas pertinentes da Associação Brasileira de Normas Técnicas – ABNT.

**SUPERINTENDÊNCIA REGIONAL** – Unidade executiva descentralizada subordinada diretamente à presidência da CODEVASF, situada em Brasília /DF, em cuja jurisdição territorial localizam-se os serviços de engenharia objeto deste procedimento.

	<b>PROCEDIMENTO - ENQUADRAMENTO DAS VIAS PARA OBRAS DE PAVIMENTAÇÃO</b>	<b>PÁGINA</b> <b>4 / 19</b>
---	---	--------------------------------

### **3 DESCRIÇÃO DOS PROCEDIMENTOS**

#### **3.1 Avaliação Inicial**

##### **3.1.1 Necessidade das obras de pavimentação**

3.1.1.1 O beneficiário deverá demonstrar a necessidade das obras de pavimentação, de maneira que haja compatibilidade com planos de desenvolvimento e expansão das cidades. Como referências, no que for aplicável, podem ser utilizados o Plano Diretor Municipal, o Plano Municipal de Saneamento, o Plano de Mobilidade Urbana ou outro documento correlacionado.

3.1.1.2 O Formulário – Relatório de Avaliação Inicial (Anexo I) deve ser preenchido, contendo, dentre outras, as seguintes informações:

- a) Identificação das vias, com as respectivas coordenadas de início e fim (latitude e longitude);
- b) Indicação de compatibilidade com o Plano Diretor Municipal, o Plano Municipal de Saneamento, o Plano de Mobilidade Urbana ou outro documento correlacionado (que deverá ser encaminhado à Codevasf em anexo ao formulário preenchido);
- c) Indicação de possíveis impactos ou interferências com outras obras municipais, tais como saneamento, drenagem ou tubulações enterradas, de maneira a evitar problemas com a continuidade das obras de pavimentação;
- d) Informação sobre o estado das vias, ou seja, se já possuem algum tipo de revestimento e a justificativa técnica para a proposta de alteração;
- e) Indicação da ordem de prioridade de execução das obras de pavimentação.

3.1.1.3 Podem ser elaborados Formulários – Relatório de Avaliação Inicial distintos para localidades (bairros, regiões) que tenham ordens de prioridade de execução distintas.

##### **3.1.2 Definição do tipo de revestimento**

3.1.2.1 Quanto ao tipo de revestimento, o beneficiário, preferencialmente, deverá indicar, com base em critérios técnicos e econômicos, a solução mais vantajosa para execução das obras de pavimentação, levando em consideração, por exemplo, a facilidade de obtenção de materiais em jazidas próximas, o tipo predominante dos pavimentos da região, o emprego de mão-de-obra local e custos de manutenção.

3.1.2.2 Os estudos técnicos e econômicos ou documentos de referência que embasaram a indicação do tipo de revestimento devem ser elaborados por responsável técnico e anexados ao Formulário – Relatório de Avaliação Inicial.

	<b>PROCEDIMENTO - ENQUADRAMENTO DAS VIAS PARA OBRAS DE PAVIMENTAÇÃO</b>	<b>PÁGINA</b> <b>5 / 19</b>
---	---	--------------------------------

3.1.2.3 O fiscal ou gestor do instrumento analisará o formulário e caso as vias indicadas não atendam aos critérios técnicos, o beneficiário deverá ser notificado para que indique outras vias. A nova indicação deverá ser formalizada por meio de novo Formulário – Relatório de Avaliação Inicial.

3.1.2.4 Caso as vias indicadas pelo beneficiário atendam aos critérios técnicos, o fiscal ou gestor do instrumento deverá realizar visita técnica à localidade e às vias indicadas, juntamente com equipe técnica do beneficiário (quando possível), com o objetivo de avaliar o enquadramento aos padrões de projeto licitado.

3.1.2.5 Podem ser elaborados Formulários – Relatório de Avaliação Inicial distintos para localidades (bairros, regiões) que tenham indicação de tipos de revestimentos distintos.

## **3.2 Enquadramento de vias para obras de pavimentação**

3.2.1 Após a conclusão do procedimento licitatório, a Sede e/ou Superintendência Regional deverão receber do beneficiário a indicação da localidade e vias que apresentam necessidade de intervenções com a execução de obras de pavimentação.

3.2.2 Os critérios técnicos a serem observados para enquadramento das vias são:

a) A via deverá estar localizada dentro do limite da área de atuação da Codevasf, definido na Lei nº 6.088/1974, que dispõe sobre a criação da Codevasf, alterado pela Lei nº 14.053/2020.

b) A via deverá ser integralmente pública, conforme declaração detalhada emitida pela Prefeitura Municipal, indicando as coordenadas geográficas (UTM) do início e fim da via, bem como a confirmação de que a mesma é de domínio público.

c) A via deverá ser de utilização local, já consolidada, ou seja, apresentar boas condições de trafegabilidade para tráfego leve (trânsito de pedestres, veículos de passeio e veículos comerciais leves), não sendo permitido o enquadramento caso a via necessite de estudos de tráfego, estudos de cargas, ensaios geotécnicos ou quaisquer outros estudos técnicos prévios à execução dos serviços.

d) A via deverá apresentar topografia compatível, ou seja, com baixa declividade, de maneira que a drenagem seja superficial. A via não poderá ser considerada “enquadrada” em caso de necessidade de execução de drenagem profunda ou obras de arte.

e) A via não poderá apresentar material de 3ª categoria na superfície, não sendo permitido o enquadramento em caso de necessidade de utilização de quaisquer artifícios para retirada ou explosão de rochas.

3.2.3 A equipe técnica da Codevasf deverá preencher o Formulário – Checklist de Enquadramento de Vias constante no Anexo III. Para que a via seja considerada “enquadrada”, todos os itens dos critérios técnicos devem ser assinalados com “SIM” no Formulário – Checklist de Enquadramento de Vias, confirmando a consonância com os projetos licitados e a possibilidade de intervenção na via indicada.

	<b>PROCEDIMENTO - ENQUADRAMENTO DAS VIAS PARA OBRAS DE PAVIMENTAÇÃO</b>	<b>PÁGINA</b> <b>6 / 19</b>
---	---	--------------------------------

3.2.4 Caso a via indicada seja considerada como “não enquadrada”, deverá ser feita uma avaliação, no ato da visita, para identificação/substituição por outras vias que atendam aos critérios técnicos estabelecidos no Formulário – Checklist de Enquadramento de Vias. O formulário contendo as informações de vias não enquadradas deverá ser arquivado para eventuais consultas futuras.

3.2.5 Ato contínuo, a equipe técnica da Codevasf deverá elaborar Nota Técnica, conforme modelo constante no Anexo IV, contendo Relatório Fotográfico (Anexo V), podendo contemplar informações de mais de uma via ou localidade indicada, desde que devidamente discriminadas no corpo do documento quanto ao enquadramento nos critérios técnicos estabelecidos, de maneira a embasar a decisão pelo enquadramento ou não das vias indicadas.

### **3.3 Projeto Executivo**

3.3.1 Quando da elaboração do Projeto Executivo, seja pela Codevasf ou pela Contratada, as informações descritas no Formulário – Checklist de Enquadramento de Vias devem ser utilizadas para assegurar a compatibilidade dos serviços demandados com os contratados e garantir padrões de qualidade e quantidade das obras.

3.3.2 Caso o Projeto Executivo aponte a necessidade de realização de intervenções fora do padrão de especificações contidas no projeto licitado, não identificadas no momento da vistoria e preenchimento do Formulário – Checklist de Enquadramento de Vias, como por exemplo, escavações em rochas, drenagem profunda, dentre outras, a via indicada deverá ser substituída por outra que se enquadre aos critérios técnicos estabelecidos no item 3.2. Um novo Formulário – Checklist de Enquadramento de Vias deverá ser preenchido contendo tais informações.

3.3.3 O fiscal ou gestor do instrumento, após aprovação do projeto executivo, deverá solicitar à Gerência de Meio Ambiente – AR/GMA, na Sede, ou à Unidade Regional de Meio Ambiente – GRR/UMA, nas Superintendências Regionais, que tome as providências necessárias para obtenção de licença ambiental.

3.3.4 A Ordem de Serviço (Anexo VI) para execução das obras de pavimentação somente poderá ser emitida após aprovação do Projeto Executivo pela Codevasf e emissão de licença ambiental, quando aplicável.

	<b>PROCEDIMENTO - ENQUADRAMENTO DAS VIAS PARA OBRAS DE PAVIMENTAÇÃO</b>	<b>PÁGINA</b> <b>7 / 19</b>
---	---	--------------------------------

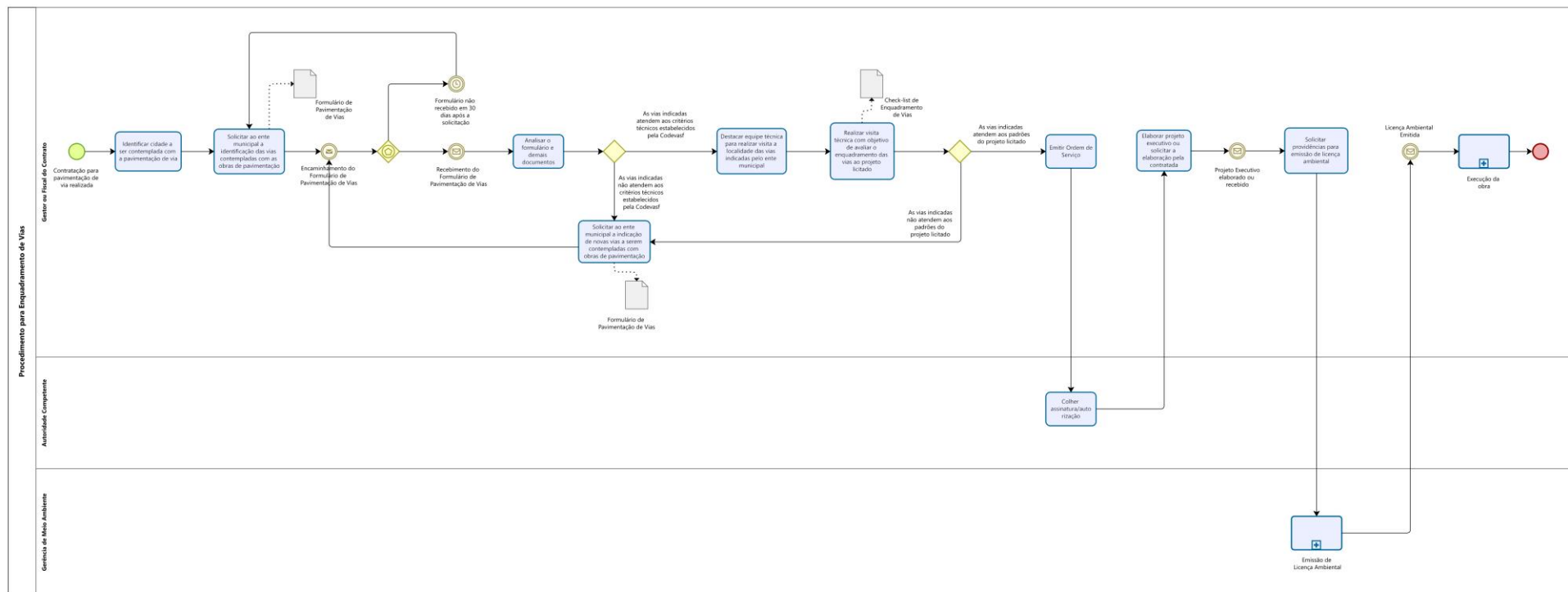
#### **4 DISPOSIÇÕES FINAIS**

4.1 Os formulários preenchidos deverão ser arquivados para consultas futuras.

4.2 As dúvidas de interpretação do presente Procedimento serão dirimidas pela Área de Gestão Estratégica - AE no que se refere ao teor redacional, pela Área de Desenvolvimento Integrado e Infraestrutura – AD quanto ao mérito técnico-operacional e pela Assessoria Jurídica – PR/AJ quanto ao mérito jurídico.

4.3 Os casos omissos deverão ser submetidos à apreciação da Área de Desenvolvimento Integrado e Infraestrutura – AD e aprovação pela Diretoria Executiva – DEX, caso necessário.

**ANEXO I - MAPA DO PROCESSO DE ENQUADRAMENTO DE VIAS PARA OBRAS DE PAVIMENTAÇÃO**



	<b>PROCEDIMENTO - ENQUADRAMENTO DAS VIAS PARA OBRAS DE PAVIMENTAÇÃO</b>	<b>PÁGINA</b> <b>9 / 19</b>
---	---	--------------------------------

## ANEXO II – FORMULÁRIO – RELATÓRIO DE AVALIAÇÃO INICIAL

RELATÓRIO DE AVALIAÇÃO INICIAL		
<b>1 – LOCALIZAÇÃO</b>		
ESTADO: [   ] [   ] [   ]	BENEFICIÁRIO: [   ] [   ] [   ]	CNPJ: [   ] [   ] [   ]
<b>2 – SITUAÇÃO DA VIA</b>		
IDENTIFICAÇÃO DAS VIAS: [   ] [   ]		
AS COORDENADAS DE INÍCIO E FIM DAS VIAS (LATITUDE E LONGITUDE) E INCLINAÇÃO DEVEM SER DETALHADAS EM ANEXO A ESSE FORMULÁRIO		
AS VIAS SÃO DE DOMÍNIO PÚBLICO? <input type="checkbox"/> - SIM <input type="checkbox"/> - NÃO		
ÁREA RURAL OU URBANA? <input type="checkbox"/> - URBANA <input type="checkbox"/> - RURAL		
AS VIAS POSSUEM COMPATIBILIDADE COM O PLANO DIRETOR MUNICIPAL, PLANO MUNICIPAL DE SANEAMENTO, PLANO MOBILIDADE URBANA OU OUTRO DOCUMENTO CORRELACIONADO? (INDICAR E ENCAMINHAR O DOCUMENTO) <input type="checkbox"/> - SIM <input type="checkbox"/> - NÃO		
HÁ PREVISÃO DE OBRAS A MÉDIO PRAZO QUE IMPACTEM O PAVIMENTO QUE SERÁ EXECUTADO? (OBRAS DE SANEAMENTO, DRENAGEM, GASODUTOS, FIBRA ÓTICA, REDE ELÉTRICA, ETC.) <input type="checkbox"/> - SIM <input type="checkbox"/> - NÃO		
APRESENTAR OBRAS QUE PODEM IMPACTAR O PAVIMENTO: [   ] [   ]		
AS VIAS JÁ SÃO PAVIMENTADAS? <input type="checkbox"/> - SIM <input type="checkbox"/> - NÃO		
CASO SIM, QUAL A JUSTIFICATIVA TÉCNICA PARA ALTERAÇÃO DO REVESTIMENTO? [   ] [   ]		
TIPO DE PAVIMENTAÇÃO EXISTENTE: [   ] [   ]		
<b>3 – PAVIMENTAÇÃO</b>		
TIPO DE PAVIMENTAÇÃO PRETENDIDA: <input type="checkbox"/> - CBUQ <input type="checkbox"/> - TSD <input type="checkbox"/> - BLOQUETE		
JUSTIFICATIVA TÉCNICO-ECONÔMICA PARA O TIPO DE PAVIMENTAÇÃO: [   ] [   ]		
ANEXAR ESTUDOS ELABORADOS POR RESPONSÁVEL TÉCNICO		



	<b>PROCEDIMENTO - ENQUADRAMENTO DAS VIAS PARA OBRAS DE PAVIMENTAÇÃO</b>	<b>PÁGINA</b> <b>11 / 19</b>
---	---	---------------------------------

[   ]	[   ]
INSERIR FOTO - 9 IDENTIFICAÇÃO: [   ]  [   ]	INSERIR FOTO - 10 IDENTIFICAÇÃO: [   ]  [   ]

**5 – ORDEM DE PRIORIDADE:**  
 INDICAR A ORDEM DE PRIORIDADE DA VIA:  
 - PRIORIDADE ALTA     - PRIORIDADE MÉDIA     - PRIORIDADE BAIXA

A EXECUÇÃO DO SERVIÇO DEPENDERÁ DA DISPONIBILIDADE ORÇAMENTÁRIA E DA ORDEM DE PRIORIDADE DA INDICADAS PARA A EXECUÇÃO DOS SERVIÇOS DE PAVIMENTAÇÃO.

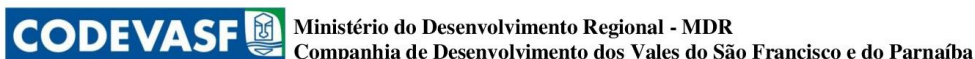
**6 – AUTENTICAÇÃO:**  
 DECLARO QUE AS VIAS ACIMA INDICADAS ATENDEM AOS CRITÉRIOS ESTABELECIDOS PELA CODEVASF ENQUADRAMENTO NO SISTEMA DE REGISTRO DE PREÇO DE PAVIMENTAÇÃO.

DATA: [   ]

[   ]	[   ]
_____ AUTORIDADE COMPETENTE ASSINADO ELETRONICAMENTE	_____ RESPONSÁVEL TÉCNICO ASSINADO ELETRONICAMENTE

	<b>PROCEDIMENTO - ENQUADRAMENTO DAS VIAS PARA OBRAS DE PAVIMENTAÇÃO</b>	<b>PÁGINA 12 / 19</b>
---	---	---------------------------

### ANEXO III - CHECKLIST DE ENQUADRAMENTO DE VIAS



#### CHECKLIST DE ENQUADRAMENTO DE VIAS

<b>1 – LOCALIZAÇÃO</b>	
ESTADO:	MUNICÍPIO:
LOCALIZAÇÃO DA VIA (INSERIR BAIRRO, COORDENADAS DE LOCALIZAÇÃO DA VIA (UTM))	
EDITAL:	CONTRATO Nº:
<b>2 – CRITÉRIOS TÉCNICOS</b>	
2.1 - A VIA INDICADA ESTÁ LOCALIZADA DENTRO DO LIMITE DA ÁREA DE ATUAÇÃO DA CODEVASF?	
<input type="checkbox"/> - SIM <input type="checkbox"/> - NÃO	
INFORMAR SE A VIA INDICADA ESTÁ LOCALIZADA NA ÁREA DA SEDE OU SUPERINTENDÊNCIA REGIONAL, INDICANDO QUAL.	
2.2 - A VIA INDICADA É INTEGRALMENTE DE DOMÍNIO PÚBLICO?	
<input type="checkbox"/> - SIM <input type="checkbox"/> - NÃO	
INFORMAR Nº DO DECRETO MUNICIPAL OU OUTRO DOCUMENTO DE REFERÊNCIA.	
2.3 - A VIA INDICADA APRESENTA BOAS CONDIÇÕES DE TRAFEGABILIDADE PARA TRÁFEGO LEVE (TRÂNSITO DE PEDRESTRES, VEÍCULOS DE PASSEIO E VEÍCULOS COMERCIAIS LEVES)?	
<input type="checkbox"/> - SIM <input type="checkbox"/> - NÃO	
INFORMAR CONDIÇÕES GERAIS DE UTILIZAÇÃO DA VIA.	
2.4 - A VIA POSSUI BAIXA DECLIVIDADE, COMPATÍVEL COM DRENAGEM SUPERFICIAL?	
<input type="checkbox"/> - SIM <input type="checkbox"/> - NÃO	
INFORMAR CONDIÇÕES GERAIS EM RELAÇÃO À EXECUÇÃO DA DRENAGEM DA VIA.	
2.5 – É DISPENSADA A REALIZAÇÃO DE OBRAS COMPLEMENTARES (DRENAGEM PROFUNDA, ESCAVAÇÃO DE ROCHAS, REMOÇÃO DE PAVIMENTO EXISTENTE, ETC.)?	
<input type="checkbox"/> - SIM <input type="checkbox"/> - NÃO	
INFORMAR QUAIS OBRAS COMPLEMENTARES SÃO NECESSÁRIAS, SE FOR O CASO.	

	<b>PROCEDIMENTO - ENQUADRAMENTO DAS VIAS PARA OBRAS DE PAVIMENTAÇÃO</b>	<b>PÁGINA</b> <b>13 / 19</b>
---	---	---------------------------------

 **Ministério do Desenvolvimento Regional - MDR**  
**Companhia de Desenvolvimento dos Vales do São Francisco e do Parnaíba**

<b>3 – INFORMAÇÕES ADICIONAIS</b> INSERIR OUTRAS INFORMAÇÕES RELEVANTES, SE FOR O CASO.
--

A VIA INDICADA PODE SER ENQUADRADA PARA INTERVENÇÃO, DE ACORDO COM O PROJETO LICITADO*? <input type="checkbox"/> - SIM <input type="checkbox"/> - NÃO
--

<b>5 – AUTENTICAÇÃO:</b>	
LOCAL DA REALIZAÇÃO DA VISTORIA:	
/                      /	
DATA:	RESPONSÁVEL PELO PREENCHIMENTO ASSINADO ELETRONICAMENTE

\* Para que a via seja considerada "enquadrada", todos os itens dos critérios técnicos devem ser assinalados como "SIM". Em caso de "NÃO" ser assinalado em algum dos itens, deve ser apresentada justificativa detalhada no campo "Informações Adicionais".

	<b>PROCEDIMENTO - ENQUADRAMENTO DAS VIAS PARA OBRAS DE PAVIMENTAÇÃO</b>	<b>PÁGINA</b> <b>14 / 19</b>
---	---	---------------------------------

## ANEXO IV – FORMULÁRIO - NOTA TÉCNICA



Ministério do Desenvolvimento Regional – MDR  
Companhia de Desenvolvimento dos Vales do São Francisco e do Parnaíba


### NOTA TÉCNICA

- NÚMERO:** (Informar o número da Nota Técnica com três dígitos numéricos e o ano corrente, separando-os por uma barra (xxx/2013), considerando apenas as Notas Técnicas elaboradas na unidade orgânica.)
- DATA:** (Informar a data em que o documento foi elaborado.)
- ORIGEM:** (Informar a unidade de lotação do empregado que elaborou o documento.)
- REFERÊNCIA:** (Informar a Identificação do documento que originou a elaboração da Nota Técnica (nº de processo, contrato/convênio, ofício, C.I. Viagem, evento, etc.)
- OBJETIVO:** (Informar de forma resumida o assunto da Nota Técnica.)
- HISTÓRICO E CONTEXTUALIZAÇÃO:** (Descrever o atual contexto do objetivo (assunto) da Nota Técnica, com as considerações que motivaram sua elaboração.)
- ANÁLISE TÉCNICA:** (Registrar uma análise completa de todo o contexto sobre o assunto em questão, apresentando conceitos, fatos, evidências, demonstrativo de vantajosidade, análise de custos e informações relevantes de forma a esclarecer pontos duvidosos ou explicitar uma situação.)
- FUNDAMENTAÇÃO LEGAL:** (Apresentar a base legal que justifique a elaboração da Nota Técnica e/ou a análise registrada no campo **ANÁLISE TÉCNICA**.)
- CONSIDERAÇÕES FINAIS:** (Apresentar informações, com base na análise registrada no campo **ANÁLISE TÉCNICA**, de forma a subsidiar ou fundamentar a tomada de decisão, podendo propor e/ou solicitar providências em decorrência da análise apresentada.)
- FONTE DE PESQUISA:** (Informar a bibliografia e demais documentos de referência que tenham auxiliado na elaboração da **ANÁLISE TÉCNICA**.)
- RESPONSÁVEL PELAS INFORMAÇÕES:**

---

NOME COMPLETO DO RESPONSÁVEL PELA NOTA TÉCNICA

	<b>PROCEDIMENTO - ENQUADRAMENTO DAS VIAS PARA OBRAS DE PAVIMENTAÇÃO</b>	<b>PÁGINA</b> <b>15 / 19</b>
---	---	---------------------------------

 **Ministério do Desenvolvimento Regional – MDR**  
**Companhia de Desenvolvimento dos Vales do São Francisco e do Parnaíba**

\_\_\_\_\_  
ASSINATURA / CARIMBO

**DE ACORDO:**

\_\_\_\_\_  
NOME COMPLETO DO SUPERIOR HIERÁRQUICO

\_\_\_\_\_  
ASSINATURA / CARIMBO

	<b>PROCEDIMENTO - ENQUADRAMENTO DAS VIAS PARA OBRAS DE PAVIMENTAÇÃO</b>	<b>PÁGINA</b> <b>16 / 19</b>
---	---	---------------------------------


## ANEXO V – FORMULÁRIO - RELATÓRIO FOTOGRÁFICO



Ministério do Desenvolvimento Regional - MDR  
Companhia de Desenvolvimento dos Vales do São Francisco e do Parnaíba


RELATÓRIO FOTOGRÁFICO		
<b>1 – LOCALIZAÇÃO</b>		
OBRA:		ATA DE REGISTRO DE PREÇO: Nº
ESTADO:	MUNICÍPIO:	CNPJ:
<b>2 – RELAÇÃO DAS VIAS VISTORIADAS</b>		
IDENTIFICAÇÃO DA VIA:		
IDENTIFICAÇÃO DA VIA:		
IDENTIFICAÇÃO DA VIA:		
IDENTIFICAÇÃO DA VIA:		
IDENTIFICAÇÃO DA VIA:		
IDENTIFICAÇÃO DA VIA:		
IDENTIFICAÇÃO DA VIA:		
IDENTIFICAÇÃO DA VIA:		
IDENTIFICAÇÃO DA VIA:		
<b>3 – RELATÓRIO FOTOGRÁFICO</b>		
IDENTIFICAÇÃO:	INSERIR FOTO - 1	INSERIR FOTO - 2
IDENTIFICAÇÃO:		

	<b>PROCEDIMENTO - ENQUADRAMENTO DAS VIAS PARA OBRAS DE PAVIMENTAÇÃO</b>	<b>PÁGINA 17 / 19</b>
---	---	---------------------------

 **Ministério do Desenvolvimento Regional - MDR**  
**Companhia de Desenvolvimento dos Vales do São Francisco e do Parnaíba**

INSERIR FOTO - 3 IDENTIFICAÇÃO:	INSERIR FOTO - 4 IDENTIFICAÇÃO:
INSERIR FOTO - 5 IDENTIFICAÇÃO:	INSERIR FOTO - 6 IDENTIFICAÇÃO:
INSERIR FOTO - 7 IDENTIFICAÇÃO:	INSERIR FOTO - 8 IDENTIFICAÇÃO:
INSERIR FOTO - 9 IDENTIFICAÇÃO:	INSERIR FOTO - 10 IDENTIFICAÇÃO:

	<b>PROCEDIMENTO - ENQUADRAMENTO DAS VIAS PARA OBRAS DE PAVIMENTAÇÃO</b>	<b>PÁGINA 18 / 19</b>
---	---	---------------------------

 **Ministério do Desenvolvimento Regional - MDR**  
Companhia de Desenvolvimento dos Vales do São Francisco e do Parnaíba

<b>4 – AUTENTICAÇÃO:</b>	
A VIA INDICADA PODE SER ENQUADRADA PARA INTERVENÇÃO, DE ACORDO COM O PROJETO LICITADO*?	
<input type="checkbox"/> - SIM	<input type="checkbox"/> - NÃO
LOCAL:	
_____	_____
DATA	RESPONSÁVEL TÉCNICO PELAS INFORMAÇÕES <b>ASSINADO ELETRONICAMENTE</b>

	<b>PROCEDIMENTO - ENQUADRAMENTO DAS VIAS PARA OBRAS DE PAVIMENTAÇÃO</b>	<b>PÁGINA 19 / 19</b>
---	---	---------------------------

## ANEXO VI – FORMULÁRIO - ORDEM DE SERVIÇO



Ministério do Desenvolvimento Regional - MDR  
Companhia de Desenvolvimento dos Vales do São Francisco e do Parnaíba

### Ordem de Serviço

Nº nº da ordem de serviço/nº do contrato - unidade orgânica emitente Ex: 001/contrato - unidade

Município, dia de mês de ano

À Empresa

Nome da empresa contratada

Aos cuidados do(a) representante, Sr. (a), nome completo do representante

Endereço completo

Senhor Representante,

A Companhia de Desenvolvimento dos Vales do São Francisco e do Parnaíba – Codevasf, neste ato representada por nome completo e a função do responsável pela emissão da ordem de serviço **AUTORIZA** o início da execução do contrato número/ano do contrato, cujo objeto é descrição do serviço, resultado da licitação realizada nos termos do Edital nº número do edital/ano, oriundo do processo administrativo nº número do processo administrativo, cuja execução está a cargo da empresa nome da empresa inscrita sob o CNPJ nº número do CNPJ.

Início da Execução dos Serviços: dia/mês/ano

Prazo de Execução: informar prazo para execução do serviço

Valor do Contrato: R\$ valor do contrato e valor por extenso – Exemplo: R\$ 10.000,00 (dez mil reais)

Os serviços contratados deverão ser executados em fiel observância ao contrato nº número e ano do contrato e demais integrantes do processo nº número do processo administrativo.

O início das obras está condicionado à emissão de licenças e das autorizações ambientais necessárias, conforme previsto em lei, para a garantia da regularidade dos serviços a serem realizados.



Atenciosamente,

Autoridade Competente

Cargo/função

Unidade de Lotação

---

 End.: SGAN O. 601 Coni. I - Ed. Dep. Manoel Novaes CEP 70.830-901 - BRASÍLIA - DF  
 Tel.: (061) 2028-4766 Fax: (061) 2028-4751 PABX: (061) 2028-4747  
www.codevasf.gov.br

---

FOR-002

## MATRIZ DE RISCO

A matriz de risco é o instrumento que tem o objetivo de definir as responsabilidades do CONTRATANTE e da CONTRATADA na execução do contrato.

O termo risco foi designado neste contrato para indicar o resultado objetivo da combinação entre probabilidade de ocorrência de determinado evento, aleatório, futuro e que independa da vontade humana, e o impacto resultante, no caso de sua ocorrência. Esse conceito pode ser ainda mais específico ao se classificar o risco como uma atividade de ocorrência de um determinado evento que gere provável prejuízo econômico.

A análise dos riscos associados a esta obra é realizada por meio da matriz de risco, a seguir, que tem por objetivo traçar as diretrizes das cláusulas contratuais.

## DA CONTRATADA

Com exceção das hipóteses alocados para o CONTRATANTE, e independentemente da subcontratação de terceiros, a CONTRATADA é integral e exclusivamente responsável por todos os riscos relacionados à execução do Contrato, inclusive, mas sem limitação, pelos seguintes riscos:

<b>Risco</b>	<b>Alocação (Codevasf, Contratada ou Compartilhada)</b>	<b>Impacto (Alto, Médio ou Baixo)</b>	<b>Probabilidade (Frequente, Provável, Ocasional, Remota ou Improvável)</b>	<b>Medidas, procedimentos ou mecanismos para minimizar o risco</b>
Cumprimento das condicionantes da licença ambiental e/ou dos requisitos técnicos dos órgãos envolvidos (Prefeitura, órgão ambiental, DNIT, IPHAN, DER, etc. )	Contratada	Alto	Remota	Maior rigor quanto ao planejamento para a obtenção das licenças, permissões e autorizações necessárias à execução do contrato

Não definir corretamente a quantidade, a dimensão, as características operacionais dos equipamentos a serem empregados, a metodologia e os procedimentos para a execução do objeto, obedecendo as premissas deste Termo de Referência	Contratada	Alto	Ocasional	<p>Maior rigor no controle do cronograma físico-financeiro, buscando o correto dimensionamento da equipe, dos insumos e dos equipamentos necessários à adequada execução da obra.</p>
Gastos excedentes relacionados às obras e aos serviços objeto do Contrato, exceto nos casos previstos expressamente para o CONTRATANTE	Contratada	Médio	Improvável	
Perda de produtividade e/ou atraso no cumprimento dos cronogramas previstos ou de outros prazos estabelecidos entre as partes ao longo da vigência do Contrato, exceto nos casos previstos expressamente para o CONTRATANTE	Contratada	Médio	Ocasional	
Atrasos no cronograma devido à indisponibilidade de insumos necessários ao início ou continuidade da obra	Contratada	Médio	Ocasional	
Não atingir os parâmetros de desempenho e de produtividade, exceto nos casos decorrentes de atrasos cuja responsabilidade seja do Contratante	Contratada	Médio	Ocasional	

Refazer serviços danificados por chuva ou outro fenômeno da natureza que acarretem atraso no cronograma original e/ou aumento dos custos.	Contratada	Alto	Improvável	Estudar as condições climáticas da região onde serão executados os serviços de pavimentação
Custos e/ou atrasos no cronograma associados com descobertas arqueológicas e/ou outras interferências relacionadas com patrimônio cultural	Contratada	Médio	Improvável	-
Perecimento, destruição, roubo, furto, perda ou quaisquer outros tipos de danos causados aos bens e equipamentos da CONTRATADA, responsabilidade que não é reduzida ou excluída em virtude da fiscalização da CONTRATANTE	Contratada	Médio	Ocasional	Aplicar um plano de segurança e vigilância, com controle de almoxarifado, estoque de materiais e equipamentos
Aumento do custo dos insumos, devido a variação das taxas de câmbio ou inflação dos preços, exceto nos casos de aumentos DESPROPORCIONAIS	Contratada	Alto	Ocasional	Realizar estudo prévio da evolução dos preços dos insumos no mercado, de modo a estimar com maior precisão os possíveis valores de aumento e inflação
Possibilidade de a inflação de um determinado período ser superior ao índice utilizado para reajuste do Contrato ou de outros valores nele previstos para o mesmo período	Contratada	Médio	Remota	
Modificações na legislação de tributos sobre a renda	Contratada	Médio	Improvável	-
Responsabilidade civil, administrativa e criminal por danos ambientais decorrentes da operação, ou descarte inadequado de resíduos perigosos	Contratada	Alto	Remota	Obedecer criteriosamente às diretrizes técnicas e procedimentos de gestão de resíduos estabelecidas nas legislações vigentes

Prejuízos causados a terceiros, pela CONTRATADA ou seus administradores, empregados, prepostos ou prestadores de serviços ou qualquer outra pessoa física ou jurídica a ela vinculada, no exercício das atividades abrangidas pela CONTRATADA	Contratada	Médio	Remota	Maior rigor no treinamento da equipe e na execução do projeto executivo.
Atraso na mobilização de equipamentos em função de restrições técnicas, logísticas, orçamentárias ou ambientais, exceto nos casos previstos expressamente para o CONTRATANTE	Contratada	Médio	Ocasional	Realizar o planejamento contínuo da execução da obra, de maneira a se adaptar às possíveis restrições que possa acontecer
Restrições de horário de trabalho que impactem no cronograma, como a impossibilidade de trabalho noturno, em finais de semana ou outros horários determinados	Contratada	Médio	Remota	
Custos associados à ações trabalhistas ou previdenciárias de profissionais contratados ou subcontratados	Contratada	Médio	Ocasional	Realizar acompanhamento jurídico
Custos adicionais para manutenção e operação de desvios de tráfego necessários a continuidade do fluxo de veículos na região da realização da pavimentação	Contratada	Baixo	Remota	Maior rigor quanto ao detalhamento do projeto executivo, possibilitando o planejamento adequado e, por consequência, a correta execução da obra.
Custos adicionais associados à dificuldade de acesso à área onde será executado o serviço de pavimentação	Contratada	Médio	Remota	

Custos associados ao remanejamento de elementos interferentes, como linhas de energia (redes de alta e baixa tensão) telecomunicações e saneamento, Dutos e Tubulações de Gás ou petróleo.	Contratada	Médio	Remota
--	------------	-------	--------

### DA CONTRATANTE

É de responsabilidade da CONTRATANTE os seguintes riscos relacionados ao Contrato:

<b>Risco</b>	<b>Alocação (Codevasf, Contratada ou Compartilhada)</b>	<b>Impacto (Alto, Médio ou Baixo)</b>	<b>Probabilidade (Frequente, Provável, Ocasional, Remota ou Improvável)</b>	<b>Medidas, procedimentos ou mecanismos para minimizar o risco</b>
Decisão arbitral, judicial ou administrativa que impeça ou impossibilite a CONTRATADA de executar fielmente suas obrigações contratuais, exceto nos casos em que a CONTRATADA houver dado causa a tal decisão	Codevasf	Alto	Remota	-
Obtenção de licenças, permissões e autorizações relativas à execução do contrato.	Codevasf	Alto	Remota	Maior rigor quanto ao planejamento para a obtenção das licenças, permissões e autorizações necessárias à execução do contrato
Descumprimento, pela CONTRATANTE, de suas obrigações contratuais ou regulamentares, incluindo, mas não se limitando, ao descumprimento de prazos aplicáveis previstos neste Contrato e/ou na legislação vigente	Codevasf	Médio	Remota	Maior rigor na fiscalização da execução do projeto e em especial no acompanhamento do cronograma físico-financeiro

Alterações na legislação e regulamentação, inclusive acerca de criação, alteração ou extinção de tributos ou encargos, que alterem a composição econômico-financeira do Contrato, excetuada a legislação dos tributos sobre a renda	Codevasf	Alto	Remota	-
Alteração unilateral no Contrato, por iniciativa da CONTRATANTE, por inclusão e modificação de obras e serviços que afetem o equilíbrio econômico-financeiro	Codevasf	Alto	Remota	Maior rigor no planejamento e na realizações dos estudos técnicos, de maneira a contemplar todos os serviços necessários para a adequada realização da obra
Caso fortuito, força maior, fato do príncipe ou fato da administração que provoque impacto econômico-financeiro no Contrato e impeça ou retarde a execução da obra.	Codevasf	Alto	Improvável	-
Aumentos DESPROPORCIONAIS dos insumos, quando estes aumentos forem imprevisíveis, ou previsíveis porém de consequências incalculáveis, retardadores ou impeditivos da execução do ajustado, configurando álea econômica extraordinária e extracontratual	Codevasf	Alto	Remota	-



## ANEXO 11 – Relação de municípios na área de atuação da Codevasf no estado do Rio Grande do Norte.

MUNICÍPIO	Parcial/Integral na Área de Atuação da Codevasf	BACIA(S)
ACARI	INTEGRAL	TODAS BACIAS DO RIO GRANDE DO NORTE
AÇU	INTEGRAL	TODAS BACIAS DO RIO GRANDE DO NORTE
AFONSO BEZERRA	INTEGRAL	TODAS BACIAS DO RIO GRANDE DO NORTE
ÁGUA NOVA	INTEGRAL	TODAS BACIAS DO RIO GRANDE DO NORTE
ALEXANDRIA	INTEGRAL	TODAS BACIAS DO RIO GRANDE DO NORTE
ALMINO AFONSO	INTEGRAL	TODAS BACIAS DO RIO GRANDE DO NORTE
ALTO DO RODRIGUES	INTEGRAL	TODAS BACIAS DO RIO GRANDE DO NORTE
ANGICOS	INTEGRAL	TODAS BACIAS DO RIO GRANDE DO NORTE
ANTÔNIO MARTINS	INTEGRAL	TODAS BACIAS DO RIO GRANDE DO NORTE
APODI	INTEGRAL	TODAS BACIAS DO RIO GRANDE DO NORTE
AREIA BRANCA	INTEGRAL	TODAS BACIAS DO RIO GRANDE DO NORTE
ARÊS	INTEGRAL	TODAS BACIAS DO RIO GRANDE DO NORTE
AUGUSTO SEVERO	INTEGRAL	TODAS BACIAS DO RIO GRANDE DO NORTE
BAÍA FORMOSA	INTEGRAL	TODAS BACIAS DO RIO GRANDE DO NORTE
BARAÚNA	INTEGRAL	TODAS BACIAS DO RIO GRANDE DO NORTE
BARCELONA	INTEGRAL	TODAS BACIAS DO RIO GRANDE DO NORTE
BENTO FERNANDES	INTEGRAL	TODAS BACIAS DO RIO GRANDE DO NORTE
BODÓ	INTEGRAL	TODAS BACIAS DO RIO GRANDE DO NORTE
BOM JESUS	INTEGRAL	TODAS BACIAS DO RIO GRANDE DO NORTE
BREJINHO	INTEGRAL	TODAS BACIAS DO RIO GRANDE DO NORTE
CAIÇARA DO NORTE	INTEGRAL	TODAS BACIAS DO RIO GRANDE DO NORTE
CAIÇARA DO RIO DO VENTO	INTEGRAL	TODAS BACIAS DO RIO GRANDE DO NORTE
CAICÓ	INTEGRAL	TODAS BACIAS DO RIO GRANDE DO NORTE
CAMPO REDONDO	INTEGRAL	TODAS BACIAS DO RIO GRANDE DO NORTE
CANGUARETAMA	INTEGRAL	TODAS BACIAS DO RIO GRANDE DO NORTE
CARAÚBAS	INTEGRAL	TODAS BACIAS DO RIO GRANDE DO NORTE
CARNAÚBA DOS DANTAS	INTEGRAL	TODAS BACIAS DO RIO GRANDE DO NORTE
CARNAUBAIS	INTEGRAL	TODAS BACIAS DO RIO GRANDE DO NORTE
CEARÁ-MIRIM	INTEGRAL	TODAS BACIAS DO RIO GRANDE DO NORTE
CERRO CORÁ	INTEGRAL	TODAS BACIAS DO RIO GRANDE DO NORTE
CORONEL EZEQUIEL	INTEGRAL	TODAS BACIAS DO RIO GRANDE DO NORTE
CORONEL JOÃO PESSOA	INTEGRAL	TODAS BACIAS DO RIO GRANDE DO NORTE
CRUZETA	INTEGRAL	TODAS BACIAS DO RIO GRANDE DO NORTE
CURRAIS NOVOS	INTEGRAL	TODAS BACIAS DO RIO GRANDE DO NORTE
DOUTOR SEVERIANO	INTEGRAL	TODAS BACIAS DO RIO GRANDE DO NORTE
ENCANTO	INTEGRAL	TODAS BACIAS DO RIO GRANDE DO NORTE
EQUADOR	INTEGRAL	TODAS BACIAS DO RIO GRANDE DO NORTE
ESPÍRITO SANTO	INTEGRAL	TODAS BACIAS DO RIO GRANDE DO NORTE
EXTREMOZ	INTEGRAL	TODAS BACIAS DO RIO GRANDE DO NORTE
FELIPE GUERRA	INTEGRAL	TODAS BACIAS DO RIO GRANDE DO NORTE
FERNANDO PEDROZA	INTEGRAL	TODAS BACIAS DO RIO GRANDE DO NORTE
FLORÂNIA	INTEGRAL	TODAS BACIAS DO RIO GRANDE DO NORTE
FRANCISCO DANTAS	INTEGRAL	TODAS BACIAS DO RIO GRANDE DO NORTE
FRUTUOSO GOMES	INTEGRAL	TODAS BACIAS DO RIO GRANDE DO NORTE



**Ministério do Desenvolvimento Regional - MDR**  
**Companhia de Desenvolvimento dos Vales do São Francisco e do Parnaíba**  
**Área de Desenvolvimento Integrado e Infraestrutura**

<i>MUNICÍPIO</i>	<i>Parcial/Integral na Área de Atuação da Codevasf</i>	<i>BACIA(S)</i>
GALINHOS	INTEGRAL	TODAS BACIAS DO RIO GRANDE DO NORTE
GOIANINHA	INTEGRAL	TODAS BACIAS DO RIO GRANDE DO NORTE
GOVERNADOR DIX-SEPT ROSADO	INTEGRAL	TODAS BACIAS DO RIO GRANDE DO NORTE
GROSSOS	INTEGRAL	TODAS BACIAS DO RIO GRANDE DO NORTE
GUAMARÉ	INTEGRAL	TODAS BACIAS DO RIO GRANDE DO NORTE
IELMO MARINHO	INTEGRAL	TODAS BACIAS DO RIO GRANDE DO NORTE
IPANGUAÇU	INTEGRAL	TODAS BACIAS DO RIO GRANDE DO NORTE
IPUEIRA	INTEGRAL	TODAS BACIAS DO RIO GRANDE DO NORTE
ITAJÁ	INTEGRAL	TODAS BACIAS DO RIO GRANDE DO NORTE
ITAÚ	INTEGRAL	TODAS BACIAS DO RIO GRANDE DO NORTE
JAÇANÃ	INTEGRAL	TODAS BACIAS DO RIO GRANDE DO NORTE
JANDAÍRA	INTEGRAL	TODAS BACIAS DO RIO GRANDE DO NORTE
JANDUÍ	INTEGRAL	TODAS BACIAS DO RIO GRANDE DO NORTE
JANUÁRIO CICCO	INTEGRAL	TODAS BACIAS DO RIO GRANDE DO NORTE
JAPI	INTEGRAL	TODAS BACIAS DO RIO GRANDE DO NORTE
JARDIM DE ANGICOS	INTEGRAL	TODAS BACIAS DO RIO GRANDE DO NORTE
JARDIM DE PIRANHAS	INTEGRAL	TODAS BACIAS DO RIO GRANDE DO NORTE
JARDIM DO SERIDÓ	INTEGRAL	TODAS BACIAS DO RIO GRANDE DO NORTE
JOÃO CÂMARA	INTEGRAL	TODAS BACIAS DO RIO GRANDE DO NORTE
JOÃO DIAS	INTEGRAL	TODAS BACIAS DO RIO GRANDE DO NORTE
JOSÉ DA PENHA	INTEGRAL	TODAS BACIAS DO RIO GRANDE DO NORTE
JUCURUTU	INTEGRAL	TODAS BACIAS DO RIO GRANDE DO NORTE
JUNDIÁ	INTEGRAL	TODAS BACIAS DO RIO GRANDE DO NORTE
LAGOA D'ANTA	INTEGRAL	TODAS BACIAS DO RIO GRANDE DO NORTE
LAGOA DE PEDRAS	INTEGRAL	TODAS BACIAS DO RIO GRANDE DO NORTE
LAGOA DE VELHOS	INTEGRAL	TODAS BACIAS DO RIO GRANDE DO NORTE
LAGOA NOVA	INTEGRAL	TODAS BACIAS DO RIO GRANDE DO NORTE
LAGOA SALGADA	INTEGRAL	TODAS BACIAS DO RIO GRANDE DO NORTE
LAJES	INTEGRAL	TODAS BACIAS DO RIO GRANDE DO NORTE
LAJES PINTADAS	INTEGRAL	TODAS BACIAS DO RIO GRANDE DO NORTE
LUCRÉCIA	INTEGRAL	TODAS BACIAS DO RIO GRANDE DO NORTE
LUÍS GOMES	INTEGRAL	TODAS BACIAS DO RIO GRANDE DO NORTE
MACAÍBA	INTEGRAL	TODAS BACIAS DO RIO GRANDE DO NORTE
MACAU	INTEGRAL	TODAS BACIAS DO RIO GRANDE DO NORTE
MAJOR SALES	INTEGRAL	TODAS BACIAS DO RIO GRANDE DO NORTE
MARCELINO VIEIRA	INTEGRAL	TODAS BACIAS DO RIO GRANDE DO NORTE
MARTINS	INTEGRAL	TODAS BACIAS DO RIO GRANDE DO NORTE
MAXARANGUAPE	INTEGRAL	TODAS BACIAS DO RIO GRANDE DO NORTE
MESSIAS TARGINO	INTEGRAL	TODAS BACIAS DO RIO GRANDE DO NORTE
MONTANHAS	INTEGRAL	TODAS BACIAS DO RIO GRANDE DO NORTE
MONTE ALEGRE	INTEGRAL	TODAS BACIAS DO RIO GRANDE DO NORTE
MONTE DAS GAMELEIRAS	INTEGRAL	TODAS BACIAS DO RIO GRANDE DO NORTE
MOSSORÓ	INTEGRAL	TODAS BACIAS DO RIO GRANDE DO NORTE
NATAL	INTEGRAL	TODAS BACIAS DO RIO GRANDE DO NORTE
NÍSIA FLORESTA	INTEGRAL	TODAS BACIAS DO RIO GRANDE DO NORTE



**Ministério do Desenvolvimento Regional - MDR**  
**Companhia de Desenvolvimento dos Vales do São Francisco e do Parnaíba**  
**Área de Desenvolvimento Integrado e Infraestrutura**

MUNICÍPIO	Parcial/Integral na Área de Atuação da Codevasf	BACIA(S)
NOVA CRUZ	INTEGRAL	TODAS BACIAS DO RIO GRANDE DO NORTE
OLHO D'ÁGUA DO BORGES	INTEGRAL	TODAS BACIAS DO RIO GRANDE DO NORTE
OURO BRANCO	INTEGRAL	TODAS BACIAS DO RIO GRANDE DO NORTE
PARANÁ	INTEGRAL	TODAS BACIAS DO RIO GRANDE DO NORTE
PARAÚ	INTEGRAL	TODAS BACIAS DO RIO GRANDE DO NORTE
PARAZINHO	INTEGRAL	TODAS BACIAS DO RIO GRANDE DO NORTE
PARELHAS	INTEGRAL	TODAS BACIAS DO RIO GRANDE DO NORTE
PARNAMIRIM	INTEGRAL	TODAS BACIAS DO RIO GRANDE DO NORTE
PASSA E FICA	INTEGRAL	TODAS BACIAS DO RIO GRANDE DO NORTE
PASSAGEM	INTEGRAL	TODAS BACIAS DO RIO GRANDE DO NORTE
PATU	INTEGRAL	TODAS BACIAS DO RIO GRANDE DO NORTE
PAU DOS FERROS	INTEGRAL	TODAS BACIAS DO RIO GRANDE DO NORTE
PEDRA GRANDE	INTEGRAL	TODAS BACIAS DO RIO GRANDE DO NORTE
PEDRA PRETA	INTEGRAL	TODAS BACIAS DO RIO GRANDE DO NORTE
PEDRO AVELINO	INTEGRAL	TODAS BACIAS DO RIO GRANDE DO NORTE
PEDRO VELHO	INTEGRAL	TODAS BACIAS DO RIO GRANDE DO NORTE
PENDÊNCIAS	INTEGRAL	TODAS BACIAS DO RIO GRANDE DO NORTE
PILÕES	INTEGRAL	TODAS BACIAS DO RIO GRANDE DO NORTE
POÇO BRANCO	INTEGRAL	TODAS BACIAS DO RIO GRANDE DO NORTE
PORTALEGRE	INTEGRAL	TODAS BACIAS DO RIO GRANDE DO NORTE
PORTO DO MANGUE	INTEGRAL	TODAS BACIAS DO RIO GRANDE DO NORTE
PUREZA	INTEGRAL	TODAS BACIAS DO RIO GRANDE DO NORTE
RAFAEL FERNANDES	INTEGRAL	TODAS BACIAS DO RIO GRANDE DO NORTE
RAFAEL GODEIRO	INTEGRAL	TODAS BACIAS DO RIO GRANDE DO NORTE
RIACHO DA CRUZ	INTEGRAL	TODAS BACIAS DO RIO GRANDE DO NORTE
RIACHO DE SANTANA	INTEGRAL	TODAS BACIAS DO RIO GRANDE DO NORTE
RIACHUELO	INTEGRAL	TODAS BACIAS DO RIO GRANDE DO NORTE
RIO DO FOGO	INTEGRAL	TODAS BACIAS DO RIO GRANDE DO NORTE
RODOLFO FERNANDES	INTEGRAL	TODAS BACIAS DO RIO GRANDE DO NORTE
RUY BARBOSA	INTEGRAL	TODAS BACIAS DO RIO GRANDE DO NORTE
SANTA CRUZ	INTEGRAL	TODAS BACIAS DO RIO GRANDE DO NORTE
SANTA MARIA	INTEGRAL	TODAS BACIAS DO RIO GRANDE DO NORTE
SANTANA DO MATOS	INTEGRAL	TODAS BACIAS DO RIO GRANDE DO NORTE
SANTANA DO SERIDÓ	INTEGRAL	TODAS BACIAS DO RIO GRANDE DO NORTE
SANTO ANTÔNIO	INTEGRAL	TODAS BACIAS DO RIO GRANDE DO NORTE
SÃO BENTO DO NORTE	INTEGRAL	TODAS BACIAS DO RIO GRANDE DO NORTE
SÃO BENTO DO TRAIRÍ	INTEGRAL	TODAS BACIAS DO RIO GRANDE DO NORTE
SÃO FERNANDO	INTEGRAL	TODAS BACIAS DO RIO GRANDE DO NORTE
SÃO FRANCISCO DO OESTE	INTEGRAL	TODAS BACIAS DO RIO GRANDE DO NORTE
SÃO GONÇALO DO AMARANTE	INTEGRAL	TODAS BACIAS DO RIO GRANDE DO NORTE
SÃO JOÃO DO SABUGI	INTEGRAL	TODAS BACIAS DO RIO GRANDE DO NORTE
SÃO JOSÉ DE MIPIBU	INTEGRAL	TODAS BACIAS DO RIO GRANDE DO NORTE
SÃO JOSÉ DO CAMPESTRE	INTEGRAL	TODAS BACIAS DO RIO GRANDE DO NORTE
SÃO JOSÉ DO SERIDÓ	INTEGRAL	TODAS BACIAS DO RIO GRANDE DO NORTE
SÃO MIGUEL	INTEGRAL	TODAS BACIAS DO RIO GRANDE DO NORTE



**Ministério do Desenvolvimento Regional - MDR**  
**Companhia de Desenvolvimento dos Vales do São Francisco e do Parnaíba**  
**Área de Desenvolvimento Integrado e Infraestrutura**

<b>MUNICÍPIO</b>	<b>Parcial/Integral na Área de Atuação da Codevasf</b>	<b>BACIA(S)</b>
SÃO MIGUEL DO GOSTOSO	INTEGRAL	TODAS BACIAS DO RIO GRANDE DO NORTE
SÃO PAULO DO POTENGI	INTEGRAL	TODAS BACIAS DO RIO GRANDE DO NORTE
SÃO PEDRO	INTEGRAL	TODAS BACIAS DO RIO GRANDE DO NORTE
SÃO RAFAEL	INTEGRAL	TODAS BACIAS DO RIO GRANDE DO NORTE
SÃO TOMÉ	INTEGRAL	TODAS BACIAS DO RIO GRANDE DO NORTE
SÃO VICENTE	INTEGRAL	TODAS BACIAS DO RIO GRANDE DO NORTE
SENADOR ELÓI DE SOUZA	INTEGRAL	TODAS BACIAS DO RIO GRANDE DO NORTE
SENADOR GEORGINO AVELINO	INTEGRAL	TODAS BACIAS DO RIO GRANDE DO NORTE
SERRA CAIADA	INTEGRAL	TODAS BACIAS DO RIO GRANDE DO NORTE
SERRA DE SÃO BENTO	INTEGRAL	TODAS BACIAS DO RIO GRANDE DO NORTE
SERRA DO MEL	INTEGRAL	TODAS BACIAS DO RIO GRANDE DO NORTE
SERRA NEGRA DO NORTE	INTEGRAL	TODAS BACIAS DO RIO GRANDE DO NORTE
SERRINHA	INTEGRAL	TODAS BACIAS DO RIO GRANDE DO NORTE
SERRINHA DOS PINTOS	INTEGRAL	TODAS BACIAS DO RIO GRANDE DO NORTE
SEVERIANO MELO	INTEGRAL	TODAS BACIAS DO RIO GRANDE DO NORTE
SÍTIO NOVO	INTEGRAL	TODAS BACIAS DO RIO GRANDE DO NORTE
TABOLEIRO GRANDE	INTEGRAL	TODAS BACIAS DO RIO GRANDE DO NORTE
TAIPU	INTEGRAL	TODAS BACIAS DO RIO GRANDE DO NORTE
TANGARÁ	INTEGRAL	TODAS BACIAS DO RIO GRANDE DO NORTE
TENENTE ANANIAS	INTEGRAL	TODAS BACIAS DO RIO GRANDE DO NORTE
TENENTE LAURENTINO CRUZ	INTEGRAL	TODAS BACIAS DO RIO GRANDE DO NORTE
TIBAU	INTEGRAL	TODAS BACIAS DO RIO GRANDE DO NORTE
TIBAU DO SUL	INTEGRAL	TODAS BACIAS DO RIO GRANDE DO NORTE
TIMBAÚBA DOS BATISTAS	INTEGRAL	TODAS BACIAS DO RIO GRANDE DO NORTE
TOUROS	INTEGRAL	TODAS BACIAS DO RIO GRANDE DO NORTE
TRIUNFO POTIGUAR	INTEGRAL	TODAS BACIAS DO RIO GRANDE DO NORTE
UMARIZAL	INTEGRAL	TODAS BACIAS DO RIO GRANDE DO NORTE
UPANEMA	INTEGRAL	TODAS BACIAS DO RIO GRANDE DO NORTE
VÁRZEA	INTEGRAL	TODAS BACIAS DO RIO GRANDE DO NORTE
VENHA-VER	INTEGRAL	TODAS BACIAS DO RIO GRANDE DO NORTE
VERA CRUZ	INTEGRAL	TODAS BACIAS DO RIO GRANDE DO NORTE
VIÇOSA	INTEGRAL	TODAS BACIAS DO RIO GRANDE DO NORTE
VILA FLOR	INTEGRAL	TODAS BACIAS DO RIO GRANDE DO NORTE



**Ministério do Desenvolvimento Regional**  
Companhia de Desenvolvimento dos Vales do São Francisco e do Parnaíba

# Minuta

**CONTRATO** que entre si fazem a **COMPANHIA DE DESENVOLVIMENTO DOS VALES DO SÃO FRANCISCO E DO PARNAÍBA-CODEVASF** e a empresa **XXXXXXXXXXXXXXXXXXXX**, na forma abaixo

**A Companhia de Desenvolvimento dos Vales do São Francisco e do Parnaíba - CODEVASF**, empresa pública federal, com atual denominação social por força da Lei nº 9.954, de 06 de janeiro de 2000 e regido por seu Estatuto Social da Codevasf aprovado pelo Decreto nº 8.258, de 29 de maio de 2014, e alterado pela Ata da Assembleia Geral Ordinária de 11 de novembro de 2020 e Ata da Assembleia Geral Extraordinária de 29 de janeiro de 2021, inscrita no CNPJ/MF sob o nº 00.399.857/0001-26, com sede em Brasília, Distrito Federal, no Setor de Grandes Áreas Norte - SGAN, Quadra 601, Conjunto I, doravante denominada **CODEVASF**, neste ato representada por **MARCELO ANDRADE MOREIRA PINTO**, Diretor-Presidente da Codevasf, brasileiro, casado, portador da Carteira de Identidade nº 083.742.727, expedida pela SSP/BA, e do CPF 008.261.025-81, residente e domiciliado em Brasília/DF e pela Diretor da Área de Desenvolvimento Integrado e Infraestrutura da Codevasf, brasileiro, profissão, portador do Documento de Identidade nº **XXXXXXX**, CPF nº **XXXXXXX**, residente e domiciliado nesta capital, e a empresa **XXXXXXX**, inscrita no CNPJ/MF sob o nº **XXXXXXX**, estabelecida na **XXXXXXX**, Estado **XXXXXXX**, CEP **XXXXXXX**, doravante denominada **CONTRATADA**, neste ato representada por **XXXXXXX**, (qualificação), portador da Cédula de Identidade nº **XXXXXXX**, inscrito no CPF/MF sob o nº **XXXXXXX**, resolvem assinar o presente Contrato, de acordo com a autorização da Diretoria Executiva da Codevasf, expressa na Resolução nº **XXX**, de **XXX** de **XXX**, constante à fl **XXX** do Processo nº 9500.002584/2022-83-e, que, na forma do art. 68 da Lei nº 13.303/2016, de 30/06/2016, será regulado pelas cláusulas e condições seguintes:

## **1. Cláusula Primeira – OBJETO**

**1.1.** Contratação de serviços de execução de capa asfáltica com Concreto Betuminoso Usinado a Quente (CBUQ), de pavimentação asfáltica com CBUQ, de pavimentação asfáltica em Tratamento Superficial Duplo (TSD) e de pavimentação em bloco intertravado de concreto (bloquete), em vias urbanas e rurais de diversos municípios inseridos na área de atuação da Codevasf, no estado do Rio Grande do Norte, conforme quantitativos estimados na planilha de custos e abaixo discriminados:

- Lote 1: Execução de Capa Asfáltica com CBUQ;
- Lote 2: Pavimentação asfáltica com CBUQ;
- Lote 3: Pavimentação asfáltica em TSD;



**Ministério do Desenvolvimento Regional**  
Companhia de Desenvolvimento dos Vales do São Francisco e do Parnaíba

- Lote 4: Pavimentação em bloco intertravado de concreto.

**1.2.** Os serviços objeto deste Contrato encontram-se descritos e caracterizados no **item 5 do Termo de Referência, Anexo I do Edital nº 77/2022.**

**1.3.** O presente contrato rege-se pelas disposições do Decreto nº 10.024/2019, de 20/9/2019, tendo sido a licitação realizada nos termos da Lei 10.520/2002, de 17/7/2002, sob a forma de PREGÃO ELETRÔNICO, através do modo de disputa ABERTO, segundo disposições das legislações supracitadas, e suas alterações posteriores.

## **2. Cláusula Segunda - DOCUMENTOS**

**2.1.** Os serviços objeto deste contrato serão executados com fiel observância a este instrumento e demais documentos a seguir mencionados, que integram o presente contrato, independentemente de transcrição:

- a) Edital nº 77/2022 e seus Anexos;
- b) Termo de Referência e Anexos;
- c) Matriz de Riscos;
- d) Proposta da CONTRATADA, e sua documentação, datada de XX/XX/XXXX;
- e) Demais documentos contidos no Processo nº 9500.002584/2022-83-e.

**2.2.** Em caso de divergência entre os documentos mencionados nos itens anteriores e os termos deste contrato, prevalecerão os termos deste último.

## **3. Cláusula Terceira - PRAZO**

**3.1.** O prazo de vigência da Ata de Registro de Preços é de 12 (doze) meses, contados da data da assinatura, e não admite prorrogação.

**3.2.** O prazo de vigência dos contratos firmados a partir do presente SRP será a partir da data de emissão da Ordem de Serviço, contado em dias consecutivos, com prazo de execução do objeto de 12 (doze) meses.

**3.3.** A emissão da Ordem de Serviço só ocorrerá após a anuência ambiental, conforme legislação do município ao qual serão realizados os serviços.

## **4. Cláusula Quarta – VALOR**

**4.1.** O valor total deste contrato é de **R\$ \_\_\_\_\_ (\_\_\_\_\_)**, obedecido ao preço global constante da Proposta de Preços da CONTRATADA.

**4.2.** O valor-teto estabelecido na Nota de Empenho emitida pela Codevasf não poderá ser ultrapassado pela CONTRATADA, salvo no caso de expedição de empenho complementar.

**4.3.** A infringência do disposto na subcláusula anterior impedirá a CONTRATADA de participar de novas licitações ou assinar contratos com a Codevasf, pelo prazo de 06 (seis) meses, a partir da verificação do evento.



- 4.4.** Nos preços propostos estão incluídos todos os custos, impostos e taxas, emolumentos e tributos, leis sociais, lucro, despesas indiretas, encargos sociais e previdenciários, BDI, mão-de-obra, fornecimento de materiais, ferramentas e equipamentos necessários à sua execução e quaisquer outros que incidam ou venham a incidir, direta ou indiretamente, sobre os serviços. No caso de omissão das referidas despesas, considerar-se-ão inclusas no valor global apresentado.

## **5. Cláusula Quinta – RECURSOS ORÇAMENTÁRIOS**

- 5.1.** As despesas correrão à conta de créditos do programa de trabalho XXXXXXXXXXXXX – XXXXXXXX, PO XXXX – XXXXXXXXXXXX, GND X –XXXX, sob gestão da Área de Desenvolvimento Integrado e Infraestrutura da Codevasf - AD.

## **6. Cláusula Sexta - SERVIÇOS EXTRACONTRATUAIS**

- 6.1.** Respeitados os limites estabelecidos no parágrafo 1º do artigo 81 da Lei 13.303/2016, os serviços eventualmente necessários e não previstos na Planilha de Preços deverão ter execução previamente autorizada por Termo de Alteração Contratual.
- 6.2.** Devem ser registradas por meio de termo aditivo eventuais alterações que ocorrerem durante a execução do contrato, especialmente, as referentes aos serviços extras motivados pela Codevasf.
- 6.3.** Os serviços extracontratuais não contemplados na planilha de preços da CONTRATADA deverão ter seus preços fixados mediante prévio acordo. Ambas as hipóteses deverão ser previamente autorizadas/aprovadas pela Codevasf ou por preposto por ela designado.

## **7. Cláusula Sétima – REAJUSTAMENTO**

- 7.1.** Os preços permanecerão válidos por um período de um ano, contados da data de apresentação da proposta. Após este prazo serão reajustados aplicando-se a seguinte fórmula (desde que todos os índices tenham a mesma data base):



**Ministério do Desenvolvimento Regional**  
Companhia de Desenvolvimento dos Vales do São Francisco e do Parnaíba

- **Lote 1: Execução de Capa Asfáltica com CBUQ**

$$R = V \cdot \left( 0,93594 \cdot \frac{(I_{p1} - I_{p0})}{I_{p0}} + 0,00817 \cdot \frac{(I_{d1} - I_{d0})}{I_{d0}} + 0,05589 \cdot \frac{(I_{incc1} - I_{incc0})}{I_{incc0}} \right)$$

- **Lote 2: Pavimentação asfáltica com CBUQ**

$$R = V \cdot \left( 0,80746 \cdot \frac{(I_{p1} - I_{p0})}{I_{p0}} + 0,06579 \cdot \frac{(I_{d1} - I_{d0})}{I_{d0}} + 0,01117 \cdot \frac{(I_{t1} - I_{t0})}{I_{t0}} + 0,11558 \cdot \frac{(I_{incc1} - I_{incc0})}{I_{incc0}} \right)$$

- **Lote 3: Pavimentação asfáltica em TSD**

$$R = V \cdot \left( 0,71571 \cdot \frac{(I_{p1} - I_{p0})}{I_{p0}} + 0,10403 \cdot \frac{(I_{d1} - I_{d0})}{I_{d0}} + 0,01766 \cdot \frac{(I_{t1} - I_{t0})}{I_{t0}} + 0,16260 \cdot \frac{(I_{incc1} - I_{incc0})}{I_{incc0}} \right)$$

- **Lote 4: Pavimentação em bloco intertravado de concreto**

$$R = V \cdot \left( 0,85118 \cdot \frac{(I_{p1} - I_{p0})}{I_{p0}} + 0,08479 \cdot \frac{(I_{d1} - I_{d0})}{I_{d0}} + 0,01439 \cdot \frac{(I_{t1} - I_{t0})}{I_{t0}} + 0,04964 \cdot \frac{(I_{incc1} - I_{incc0})}{I_{incc0}} \right)$$

Onde:

R é o valor do reajustamento procurado;

V é o valor contratual a ser reajustado;

I<sub>p1</sub> é o índice da pavimentação correspondente ao mês do aniversário da proposta;

I<sub>p0</sub> é o índice inicial da pavimentação correspondente ao mês de apresentação da proposta.

I<sub>d1</sub> é o índice da drenagem correspondente ao mês do aniversário da proposta;

I<sub>d0</sub> é o índice inicial da drenagem correspondente ao mês de apresentação da proposta.

I<sub>t1</sub> é o índice da terraplenagem correspondente ao mês do aniversário da proposta;

I<sub>t0</sub> é o índice inicial da terraplenagem correspondente ao mês de apresentação da proposta;

I<sub>incc1</sub> é o índice nacional da construção civil (INCC) correspondente ao mês do aniversário da proposta;

I<sub>incc0</sub> é o índice nacional da construção civil (INCC) inicial da mão de obra correspondente ao mês de apresentação da proposta.



**Ministério do Desenvolvimento Regional**  
Companhia de Desenvolvimento dos Vales do São Francisco e do Parnaíba

- 7.2. Os índices a serem considerados no reajustamento serão extraídos das tabelas publicadas na revista Conjuntura Econômica, editada pela Fundação Getúlio Vargas, correspondente à coluna 37 da FGV – Pavimentação, cód. AO157972.
- 7.3. Os índices a serem considerados no reajustamento serão extraídos das tabelas publicadas na revista Conjuntura Econômica, editada pela Fundação Getúlio Vargas, correspondente à coluna 39A da FGV – Drenagem, cód. 1002385.
- 7.4. Os índices a serem considerados no reajustamento serão extraídos das tabelas publicadas na revista Conjuntura Econômica, editada pela Fundação Getúlio Vargas, correspondente à coluna 38 da FGV – Terraplenagem, cód. AO157956.
- 7.5. Os índices a serem considerados no reajustamento serão extraídos das tabelas publicadas na revista Conjuntura Econômica, editada pela Fundação Getúlio Vargas, correspondente à coluna 6 da FGV – Índice Nacional de Custo da Construção (INCC), cód. 160868.
- 7.6. Observado o disposto no item 7.1, a variação do índice de reajustamento será calculada pro rata die, respeitado o período de execução do objeto do contrato.
- 7.7. Caso haja mudança de data base nestes índices, deve-se primeiro calcular o valor do índice na data base original utilizando-se a seguinte fórmula:

$$I_{DB1}^{Mês2} = \frac{I_{DB2}^{Mês2} \times I_{DB1}^{Mês1}}{100}$$

Onde:

$I_{DB1}^{Mês2}$  = Valor desejado. Índice do mês de reajuste com data base original.

$I_{DB2}^{Mês2}$  = Índice do mês de reajuste com a nova data base.

$I_{DB1}^{Mês1}$  = Índice do mês em que mudou a tabela, na data base original.

## 8. Cláusula Oitava - CONDIÇÕES DE PAGAMENTO

- 8.1. Os pagamentos dos serviços objeto do Edital nº 77/2022 serão efetuados em reais de acordo com os critérios e condições estabelecidas no **item 12 do Termo de Referência**, que integra Edital acima citado.
- 8.2. Para efeito de pagamento será observado o prazo de até 30 (trinta) dias corridos, contados a partir da entrega das faturas/notas fiscais pela contratada.
- 8.2.1. O atesto da fiscalização deverá ser efetuado no prazo de 5(cinco) dias úteis, após a entrega das faturas/notas fiscais.
- 8.2.2. Caso a fiscalização não ateste a faturas/notas fiscais, os documentos apresentados serão devolvidos à empresa contratada, sendo o prazo estabelecido no **subitem 8.2** reiniciado após a entrega da nova documentação corrigida.
- 8.3. As faturas deverão vir acompanhadas da documentação relativa a cada serviço faturado, devidamente atestado pela Fiscalização, isentas de erros ou omissões, com destaque das



**Ministério do Desenvolvimento Regional**  
Companhia de Desenvolvimento dos Vales do São Francisco e do Parnaíba

alíquotas tributárias incidentes e com a indicação do domicílio bancário, agência, localidade e número da conta corrente para recebimento dos respectivos créditos.

- 8.4.** Os documentos de cobrança indicarão, obrigatoriamente, o número e a data de emissão da Nota de Empenho, emitida pela Codevasf, e, que cubram a execução do objeto
- 8.5.** É de inteira responsabilidade da empresa contratada a entrega à Codevasf dos documentos de cobrança acompanhados dos seus respectivos anexos de forma clara, objetiva e ordenada, que se não atendido, implica desconsideração pela Codevasf dos prazos estabelecidos.
- 8.6.** O pagamento referente a cada medição será liberado mediante comprovação, pela contratada do recolhimento:
  - a.** Previdência Social, através da GPS – Guia de Previdência Social (Art. 31, da Lei 8.212, de 24/07/91), juntamente com o relatório SEFIP/GEFIP contendo a relação dos funcionários;
  - b.** FGTS: Fundo de Garantia por Tempo de Serviço, mediante GRF – Guia de Recolhimento do FGTS com autenticação eletrônica, via bancária.
  - c.** ISS: Caso o município onde serão executadas as obras não disponha de convênio com a Secretaria do Tesouro Nacional para retenção do ISS, a Contratada deverá apresentar juntamente com a Nota Fiscal o formulário DAM – Documento de Arrecadação Municipal, correspondente ao valor do ISS da Nota Fiscal anteriormente apresentada, com a identificação do número da respectiva Nota Fiscal e alíquota incidente, com a devida autenticação Bancária, conforme Lei Complementar nº. 116/2003.
  - d.** O ISS deverá ser recolhido no local onde a obra será executada.
- 8.7.** As comprovações relativas ao INSS, FGTS e ISS a serem apresentadas deverão corresponder à competência anterior ao mês da emissão da NFS apresentada. Quando o serviço for realizado em município conveniado com a Secretaria do Tesouro Nacional, ocorrerá por parte da Codevasf, a retenção do ISS, por intermédio do SIAFI.
- 8.8.** No caso da data de recolhimento do ISS ser posterior àquela citada, ou ainda em caso de isenção, deverá ser apresentada declaração da Prefeitura com a indicação de sua data limite de recolhimento ou da condição de isenção.
- 8.9.** A Nota Fiscal/Fatura deverá destacar:
  - a.** Base de cálculo, alíquota e o valor a ser retido do INSS, referente aos serviços realizados em atendimento à Lei 8.212/91, bem como a IN 971/09 – SRF;
  - b.** Base de cálculo, alíquota e o valor a ser retido do ISS, referente aos serviços realizados em atendimento à Lei Complementar 116/2003;
  - c.** O valor do IRPJ e demais contribuições incidentes, para fins de retenção na fonte, de acordo com o art. 1º, § 6º da IN/SRF n.º 480/2004, ou informar a isenção, não incidência ou alíquota zero, e respectivo enquadramento legal, sob pena de retenção do imposto de renda e das contribuições sobre o valor total do documento fiscal, no percentual correspondente à natureza do bem ou serviço.



**Ministério do Desenvolvimento Regional**  
Companhia de Desenvolvimento dos Vales do São Francisco e do Parnaíba

- 8.10.** As faturas só serão encaminhadas para pagamento depois de aprovadas pela área gestora, e deverão estar isentas de erros ou omissões, caso contrário, serão, de forma imediata, devolvidas à empresa contratada para correções.
- 8.11.** Caso a CONTRATADA seja optante pelo Sistema Integrado de Pagamento de Impostos e Contribuições das Microempresas e Empresas de Pequeno Porte – SIMPLES, deverá apresentar, juntamente com a Nota Fiscal/Fatura, a devida comprovação, a fim de evitar a retenção na fonte dos tributos e contribuições, conforme legislação em vigor.
- 8.12.** Não constituem motivos de pagamento pela Codevasf serviços em excesso, desnecessários à execução do objeto e que forem realizados sem autorização prévia da Fiscalização. Não terá faturamento serviço algum que não se enquadre na forma de pagamento estabelecida neste Termo de Referência.
- 8.13.** A empresa contratada deverá manter situação regular junto ao Cadastro Informativo de Créditos do Setor Público Federal - CADIN, conforme disposto no Art. 6º da Lei nº 10.522, de 19 de julho de 2002.
- 8.14.** Sendo constatada qualquer irregularidade em relação à situação cadastral da contratada, esta será formalmente comunicada de sua situação irregular, para que apresente justificativas e comprovação de regularidade. Caso não se verifique que a empresa regularizou sua situação, estará sujeita ao descumprimento do inciso IX do Art. 69, da Lei nº 13.303, de 30/6/2016.
- 8.15.** Quaisquer tributos ou encargos legais criados, alterados ou extintos, após a assinatura do contrato, de comprovada repercussão nos preços contratuais, ensejará a revisão destes, para mais ou para menos, conforme o caso.
- 8.16.** Ficam excluídos da hipótese referida no item anterior tributos ou encargos legais que, por sua natureza jurídico tributária (impostos diretos e/ou pessoais) não reflitam diretamente nos preços do objeto contratual.
- 8.17.** Eventual solicitação de reequilíbrio econômico-financeiro do contrato será analisada consoante os pressupostos da Teoria da Imprevisão, nos termos como dispõe o artigo 81, inciso VI, da Lei nº 13.303/2016.
- 8.18.** A diferença percentual entre o valor global do contrato e o valor obtido a partir dos custos unitários do orçamento estimado pela administração pública não poderá ser reduzida, em favor do contratado, em decorrência de aditamentos contratuais que modifiquem a composição orçamentária.
- 8.19.** A CONTRATADA se obriga a manter, durante toda a execução do contrato, todas as condições de habilitação e qualificação exigidas, em compatibilidade com as obrigações por ela assumidas.
- 8.20.** A CONTRATADA é responsável pelos encargos trabalhistas, fiscais e comerciais resultantes da execução do contrato. A inadimplência do contratado quanto aos encargos trabalhistas, fiscais e comerciais não transfere à empresa pública ou à sociedade de economia mista a responsabilidade por seu pagamento, nem poderá onerar o objeto do contrato ou restringir a regularização e o uso das obras e edificações, inclusive perante o Registro de Imóveis, conforme § 1º do art. 77 da Lei nº 13.303/2013.



**Ministério do Desenvolvimento Regional**  
Companhia de Desenvolvimento dos Vales do São Francisco e do Parnaíba

**8.21.** Será considerado em atraso, o pagamento efetuado após o prazo estabelecido no **subitem 8.2**, caso em que a Codevasf efetuará atualização financeira, aplicando-se a seguinte fórmula:

$$AM = P \times I$$

Onde:

- AM = Atualização Monetária;
- P = Valor da Parcela a ser paga;
- I = Percentual de atualização monetária, assim apurado:

$$I = \left[ \left( \frac{1 + im1}{100} \right)^{d/m1/30} \times \left( \frac{1 + im2}{100} \right)^{d/m2/30} \times \dots \times \left( \frac{1 + imn}{100} \right)^{d/mn/30} \right] - 1$$

Onde:

- i = Variação do Índice de Preço ao Consumidor Amplo - IPCA no mês "m";
- d = Número de dias em atraso no mês "m";
- m = Meses considerados para o cálculo da atualização monetária.

**8.21.1.** Não sendo conhecido o índice para o período, será utilizado no cálculo, o último índice conhecido.

**8.21.2.** Quando utilizar o último índice conhecido, o cálculo do valor ajustado será procedido tão logo seja publicado o índice definitivo correspondente ao período de atraso. Não caberá qualquer remuneração a título de correção monetária para pagamento decorrente do acerto de índice.

## **9. Cláusula Nona – GARANTIA DE EXECUÇÃO**

**9.1.** Como garantia para a completa execução das obrigações contratuais e da liquidação das multas convencionais, fica estipulada uma "Garantia de Execução" no montante de 5% (cinco por cento) do valor do contrato, a ser previamente integralizada à assinatura do mesmo, em espécie, Seguro Garantia emitida por seguradora autorizada pela SUSEP ou Fiança Bancária, a critério da contratada.

**9.1.1.** A garantia a que se refere o subitem acima deverá ser entregue da Área de Desenvolvimento Integrado e Infraestrutura da Codevasf, até a data da assinatura do contrato.

**9.2.** A garantia na forma de Carta de Fiança Bancária ou seguro garantia deverão estar em vigor e cobertura até o final do prazo previsto para assinatura do Termo de Encerramento Definitivo do Contrato.

**9.3.** Após a assinatura do Termo de Encerramento Físico do contrato, será devolvida a "Caução de Execução", uma vez verificada a perfeita execução do objeto contratual.



**Ministério do Desenvolvimento Regional**  
Companhia de Desenvolvimento dos Vales do São Francisco e do Parnaíba

- 9.4.** A garantia em espécie deverá ser depositada em instituição financeira oficial, credenciada pela Codevasf, em conta remunerada que poderá ser movimentada somente por ordem da Codevasf.
- 9.5.** A não integralização da garantia representa inadimplência contratual, passível de aplicação de multas e de rescisão, na forma prevista nas cláusulas contratuais.
- 9.6.** Por ocasião de eventuais aditamentos contratuais que promovam acréscimos ao valor contratado ou prorrogações de prazo contratual, a garantia prestada deverá ser reforçada e/ou renovada, de forma a manter a observância do disposto no caput desta cláusula, em compatibilidade com os novos valores e prazos pactuados.
- 9.7.** Não haverá qualquer restituição de garantia em caso de dissolução contratual, na forma do disposto na cláusula de rescisão, hipótese em que a garantia reverterá e será apropriada pela Codevasf.
- 9.8.** A Contratada deverá manter atualizada a garantia contratual até 90 (noventa) dias após o recebimento provisório do objeto contratado.
- 9.9.** A garantia, qualquer que seja a modalidade escolhida, assegurará o pagamento de:
- Prejuízos advindos do não cumprimento do objeto do contrato;
  - Prejuízos diretos causados à Administração decorrentes de culpa ou dolo durante a execução do contrato;
  - Multas moratórias e punitivas aplicadas pela Administração à contratada; e
  - Obrigações trabalhistas e previdenciárias de qualquer natureza, não adimplidas pela contratada, quando couber.

**10. Cláusula Décima - MULTA**

- 10.1.** Nos casos de inexecução total do contrato, por culpa exclusiva da CONTRATADA, cabe a aplicação de multa de 10% (dez por cento) do contrato, independente das demais sanções previstas no Regulamento Interno de Licitações e Contratos.
- 10.2.** Nos casos de inexecução parcial do objeto, por culpa exclusiva da CONTRATADA, será cobrada multa de 10% (dez por cento) do valor da parte não executada do contrato, sem prejuízo da responsabilidade civil e perdas das garantias contratuais.
- 10.3.** Nos casos de atrasos na execução de serviços descritos no cronograma físico do objeto ou no atendimento às exigências contratuais e editalícias, por conta exclusiva da CONTRATADA, aplicar-se-á multa moratória conforme os graus de penalidades estabelecidos abaixo:

**Graus de Penalidade:**

Grau 1 – multa de R\$ 100,00 (cem reais) por dia de atraso;

Grau 2 – multa de R\$ 500,00 (quinhentos reais) por dia;

Grau 3 – multa de 0,2% por dia sobre o valor total do item estimado no cronograma físico-financeiro para o período;

Grau 4 – multa de 0,2% por dia sobre o valor contratual atualizado.


**Tabela 1 – Inadimplências e o respectivo grau de penalidade**

Inadimplências	Grau de Penalidade
a) Pelo não atendimento à determinação estipulada pela FISCALIZAÇÃO, no prazo por ela estabelecido, desde que seja comunicada à CONTRATADA através do registro no Diário de Obras ou no Livro de Ocorrências ou por outro documento escrito.	1
b) Pela não apresentação de itens exigidos em cláusulas editalícias ou contratuais, dentro do prazo estabelecido.	2
c) Por dificultar ou impedir o acesso da FISCALIZAÇÃO a documentos, materiais e canteiros de obras.	2
d) Pelo atraso no cumprimento dos prazos estabelecidos no Cronograma Físico do objeto, desde que injustificados ou cuja justificativa não tenha sido aceita pela FISCALIZAÇÃO.	3
e) Pelo atraso na conclusão do objeto, em conformidade com o prazo contratado ou aditado.	4

- 10.4.** Comprovando o impedimento ou reconhecida a força maior, devidamente justificados e aceitos pela FISCALIZAÇÃO, em relação a um dos eventos arrolados na Tabela 1, a CONTRATADA ficará isenta das penalidades mencionadas
- 10.5.** Ocorrida à inadimplência, a multa será aplicada pela Codevasf, após regular processo administrativo, observando-se o seguinte:
- A multa será descontada da garantia prestada pela contratada;
  - Caso o valor da multa seja de valor superior ao valor da garantia prestada, além da perda desta, responderá a contratada pela sua diferença, a qual será descontada dos pagamentos eventualmente devidos pela Administração ou ainda, quando for o caso, cobrada judicialmente;
  - Caso o valor do faturamento seja insuficiente para cobrir a multa, a contratada será convocada para complementação do seu valor no prazo de 5 (cinco) dias a contar da data da convocação;
  - Não havendo qualquer importância a ser recebida pela contratada, esta será convocada a recolher à Codevasf o valor total da multa, no prazo de 5 (cinco) dias, contado a partir da data da comunicação.
- 10.6.** O licitante vencedor terá um prazo inicialmente de 10 (dez) dias úteis para defesa prévia e, posteriormente, diante de uma eventual decisão que lhe tenha sido desfavorável, terá mais um prazo de 10 (dez) dias úteis, contado a partir da data de cientificação da aplicação multa, para apresentar recurso à Codevasf. Ouvida a fiscalização e acompanhamento do contrato, o recurso será encaminhado à Assessoria Jurídica da Superintendência Regional/Sede, que procederá ao seu exame.
- 10.7.** Após o procedimento estabelecido no item anterior, o recurso será apreciado pela autoridade competente da Codevasf, que poderá relevar ou não a multa.
- 10.8.** Em caso de relevação da multa, a Codevasf se reserva o direito de cobrar perdas e danos porventura cabíveis em razão do inadimplemento de outras obrigações, não constituindo a relevação novação contratual nem desistência dos direitos que lhe forem assegurados.



**10.9.** Caso a autoridade competente mantenha a multa, não caberá novo recurso administrativo.

**11. Cláusula Décima Primeira - ACOMPANHAMENTO E FISCALIZAÇÃO**

**11.1.** O acompanhamento e fiscalização dar-se-ão conforme **item 14 do Termo de Referência, Anexo I do Edital 77/2022.**

**12. Cláusula Décima Segunda - SANÇÕES ADMINISTRATIVAS**

**12.1.** Pela inexecução total ou parcial do contrato a empresa pública ou a sociedade de economia mista poderá, garantida a prévia defesa, aplicar ao contratado as seguintes sanções:

I - Advertência;

II - Multa, na forma prevista no instrumento convocatório ou no contrato;

III - Suspensão temporária de participação em licitação e impedimento de contratar com a Codevasf, por prazo não superior a 2 (dois) anos, o licitante/contratado que:

- a) Convocado dentro do prazo de validade da sua proposta, não celebrar o contrato;
- b) Deixar de entregar a documentação exigida para o certame ou apresentar documento falso;
- c) Ensejar o retardamento da execução ou da entrega do objeto da licitação sem motivo justificado;
- d) Não mantiver a proposta, salvo se em decorrência de fato superveniente, devidamente justificado;
- e) Fraudar a licitação ou praticar atos fraudulentos na execução do contrato;
- f) Comportar-se de modo inidôneo ou cometer fraude fiscal; ou
- g) Der causa à inexecução total ou parcial do contrato.

**12.2.** A sanção prevista no **inciso I do subitem 12.1** consiste em uma comunicação formal ao licitante/contratado, advertindo-lhe sobre o descumprimento de obrigação legal assumida, cláusula contratual ou falha na execução do serviço ou fornecimento, determinando que seja sanada a impropriedade, notificando-o de que, em caso de inobservância ou reincidência, sanção mais elevada poderá ser aplicada.

**12.3.** A sanção prevista no **inciso III do subitem 12.1** deve observar os seguintes parâmetros:

- a) Se não se caracterizar má-fé, a pena base deve ser de 6 (seis) meses; e
- b) Caracterizada má-fé ou intenção desonesta, a pena base deve ser de 1 (um) ano e, no mínimo, de 6 (seis) meses, mesmo que aplicadas todas as atenuantes do **subitem 12.5** deste Edital.

**12.4.** As penas bases definidas no **subitem 12.3** podem ser qualificadas em 1/2 (um meio), nos seguintes casos:

- a) Se o apenado for reincidente; e
- b) Se a falta do apenado tiver produzido prejuízos relevantes para a empresa.



- 12.5.** As penas bases definidas no **subitem 12.3** podem ser atenuadas em 1/4 (um quarto) nos seguintes casos:
- Se o apenado não for reincidente;
  - Se a falta do apenado não tiver produzido prejuízos relevantes para a empresa;
  - Se o apenado tiver reconhecido a falta e se dispuser a tomar medidas para corrigi-la; e
  - Se o apenado comprovar a existência e a eficácia de procedimentos internos de integridade, de acordo com os requisitos do artigo 42 do Decreto n. 8.420/2015.
- 12.6.** Na hipótese do **subitem 12.5**, se não caracterizada má-fé ou intenção desonesta e se o apenado contemplar os requisitos para as atenuantes previstos nas alíneas “a”, “b”, “c” e “d” do referido item, a pena de suspensão pode ser substituída pela sanção prevista no **inciso I do subitem 12.1**.
- 12.7.** As sanções previstas nos **incisos I e III do item 12.1** poderão ser aplicadas juntamente com a do inciso II, devendo a defesa prévia do interessado, no respectivo processo, ser apresentada no prazo de 10 (dez) dias úteis.
- 12.8.** A sanção prevista no **inciso III do item 12.1** poderão também ser aplicadas às empresas ou aos profissionais que, em razão dos contratos regidos por esta Lei:
- Tenham sofrido condenação definitiva por praticarem, por meios dolosos, fraude fiscal no recolhimento de quaisquer tributos;
  - Tenham praticados atos ilícitos visando a frustrar os objetivos da licitação;
  - Demonstrem não possuir idoneidade para contratar com a empresa pública ou a sociedade de economia mista em virtude de atos ilícitos praticados.
- 12.9.** Aplicar-se-á à presente licitação as sanções administrativas, criminais e demais regras previstas no Capítulo II, Seção III da Lei 13.303/2016 e 337-E a 337-P do Decreto-Lei nº 2.848/1940, conforme preconiza o art. 41 da Lei 13.303/2016.
- 12.10.** As penalidades serão obrigatoriamente registradas no SICAF, e no caso de suspensão de licitar, a licitante deverá ser descredenciada por igual período, sem prejuízo das multas previstas neste Edital e das demais cominações legais.
- 12.11.** Caberá recurso no prazo de cinco dias úteis contados a partir da data da intimação ou da lavratura da ata da aplicação das penas de advertência, multa, suspensão temporária de participação em licitação, impedimento de contratar com a administração pública e declaração de inidoneidade.
- 13. Cláusula Décima Terceira - RECEBIMENTO DOS SERVIÇOS**
- 13.1.** O recebimento dos serviços será realizado conforme **item 15 do Termo de Referência, Anexo I do Edital 77/2022**.
- 14. Cláusula Décima Quarta - ADITAMENTO CONTRATUAL**
- 14.1.** A celebração de termo aditivo contratual está condicionada a verificação da regularidade em relação aos encargos sociais, trabalhistas e com a Fazenda Pública, a ser comprovada mediante consulta ao SICAF, CADIN ou certidões comprobatórias.



- 15. Cláusula Décima Quinta – CRITÉRIOS DE RESPONSABILIDADE AMBIENTAL E SEGURANÇA DO TRABALHO**
- 15.1. A observância aos Critérios de Sustentabilidade Ambiental e Segurança do Trabalho será de acordo o previsto no **item 16 do Termo de Referência, Anexo I do Edital nº 77/2022:**
- 16. Cláusula Décima Sexta - OBRIGAÇÕES DA EMPRESA CONTRATADA**
- 16.1. A observância às Obrigações da Empresa Contratada será de acordo com o previsto no **item 17 do Termo de Referência, Anexo I do Edital 77/2022.**
- 17. Cláusula Décima Sétima - OBRIGAÇÕES DA CODEVASF.**
- 17.1. A observância às Obrigações da Empresa Contratante será de acordo com o previsto no **item 18 do Termo de Referência, Anexo I do Edital 77/2022.**
- 18. Cláusula Décima Oitava - DANO MATERIAL OU PESSOAL**
- 18.1. A Contratada será responsável, na forma da lei, por quaisquer danos ou prejuízos provenientes de vícios e/ou defeitos na execução dos serviços contratados causados à Codevasf ou a terceiros.
- 18.2. Correrão por conta da Contratada as despesas que tiverem de ser feitas, por ela ou pela Codevasf, para reparação desses danos ou prejuízos.
- 18.3. Não serão indenizados os prejuízos que possam advir de erro ou qualquer equívoco de sua proposta ou administração.
- 19. Cláusula Décima Nona – CÓDIGO DE CONDUTA ÉTICA E INTEGRIDADE**
- 19.1. A observância ao Código de Conduta Ética e Integridade da Codevasf será de acordo com o previsto no **item 26 do Edital 77/2022.**
- 20. Cláusula Vigésima - RESCISÃO**
- 20.1. Constituem motivos, dentre outros, para rescisão do contrato:
- I. o não cumprimento de cláusulas contratuais, especificações, projetos ou prazos;
  - II. o cumprimento irregular de cláusulas contratuais, especificações ou prazos;
  - III. a lentidão no seu cumprimento, levando a Codevasf a presumir a não conclusão dos serviços nos prazos estipulados;
  - IV. o atraso injustificado no início do serviço;
  - V. a paralisação do serviço, sem justa causa e prévia comunicação à Codevasf;
  - VI. a subcontratação total ou parcial do seu objeto, a associação da contratada com outrem, a cessão ou transferência, total ou parcial, exceto se admitida no edital e no contrato e autorizada pela Codevasf, bem como a fusão, cisão ou incorporação, que afetem a boa execução deste;
  - VII. o não atendimento das determinações regulares do preposto da Codevasf designado para acompanhar e fiscalizar a sua execução, assim como as de seus superiores;



**Ministério do Desenvolvimento Regional**  
Companhia de Desenvolvimento dos Vales do São Francisco e do Parnaíba

- VIII. o cometimento reiterado de faltas na sua execução, anotadas em registro próprio;
- IX. a decretação da falência ou a instauração de insolvência civil;
- X. a dissolução da sociedade ou o falecimento do contratado;
- XI. a alteração social ou a modificação da finalidade ou da estrutura da empresa, que faça a Codevasf presumir prejuízo à execução do serviço;
- XII. o protesto de títulos ou a emissão de cheques sem suficiente provisão de fundos, que caracterizem insolvência da contratada;
- XIII. a suspensão de sua execução, por ordem escrita da Codevasf por prazo superior a 120 (cento e vinte) dias, salvo em caso de calamidade pública, grave perturbação da ordem interna ou guerra; e
- XIV. a ocorrência de caso fortuito ou de força maior, regularmente comprovada, impeditiva da execução do contrato

## **21. Cláusula Vigésima Primeira – PUBLICAÇÃO**

- 21.1.** A Codevasf providenciará a publicação do presente Contrato, em extrato, no Diário Oficial da União – Seção 3, até o quinto dia útil do mês seguinte ao de sua assinatura, para ocorrer no prazo de 20 (vinte) dias daquela data.

## **22. Cláusula Vigésima Segunda - FORO**

- 22.1.** Fica eleito o Foro da Justiça Estadual do Rio Grande do Norte.
- 22.2.** E, por estarem de acordo com as condições aqui estipuladas, lavrou-se o presente instrumento contratual, em 03 (três) vias de igual teor e para o mesmo efeito que, lido e achado conforme, é assinado pelas partes e pelas testemunhas

Brasília, DF

---

**MARCELO ANDRADE MOREIRA PINTO**  
Diretor-Presidente da Codevasf

---

**ANTONIO ROSENDO NETO JUNIOR**  
Diretor da Área de Desenvolvimento Integrado e Infraestrutura

---

**P/CONTRATADA**

TESTEMUNHAS:

a)  
CPF/MF nº

b)  
CPF/MF nº